

scala 1:5.000
























Sindaco
   
 Renato Marzucco

responsabile di progetto: arch. Carla Ferrari

consulenti e collaboratori:
   
 analisi socio-economica e urbanistica: C.D.S. - 2000 e arch. Rolf Falck
   
 sistema insediativo: arch. Luca Bonacci, arch. Chiara Biasi, arch. Guido Pungiliotti, dott. Paolo Trevisani
   
 persistenze storiche: arch. Emma Guastaldi Davini
   
 archeologia: Museo Archeologico Ambientale di San Giovanni in Persiceto
   
 geologia, geomorfologia, storia e idrografia: arch. Valterio Frenchi, dott. ex. arch. Stefano Aste, ing. Adriano Pagella
   
 mobilità e traffico: ing. Fabio Carro, ing. Francesco Merzi (Arin srl)
   
 numero e qualità dell'aria: dott. ex. Francesco Ranzani, ing. Irene Diagonelli, (Arin srl)
   
 aspetti paesaggistici: p. Lorenzo Zanni
   
 territorio rurale (agricoltura, paesaggio esistente): dott. Cristiano Giordano, arch. Camilla Alessi (Arin srl)
   
 dott. Stefano Lin, dott. ex. Cinzia Moriani (Centro Agricoltura Ambiente)
   
 consulenza giuridico-urbanistica: Lorenzo M'inganti

Ufficio di Piano e Comitato tecnico Associazione Terre d'Acqua
   
 arch. Carla Ferrari, p.e. Ivan Pizzoli, dott. ex. arch. Aida Spozza
   
 Comune di Arezzo: arch. Daniela Emaldi, arch. Renato Sisti
   
 Comune di Calderone di Reno: arch. Angelo Pizzi, ing. Mirco Lorenzi, dott. ex. arch. Emanuele Bianchi
   
 geom. Sandra Compagnoni, geom. Fabrizio Roberto, geom. Enrico Benedetti, geom. Sabrina Galletti, p.e. Cristina Grandi
   
 Comune di Cavriolo: geom. Michele Testori, dott. ex. arch. Giulio Sola
   
 Comune di Sala Bolognese: arch. Maria Gessica Mimmi, geom. Manuel Bergamini
   
 Comune di San Giovanni in Persiceto: ing. Valerio Bonfiglioli, geom. Malena Carandini
   
 arch. Elena Lorenzi, arch. Silvia Minelli
   
 Comune di Sant'Agata Bolognese: geom. Daniela Scocchetti, geom. Claudia Mai

**ASSOCIAZIONE INTERCOMUNALE TERRE D'ACQUA**

- LEGENDA**
-  Viabilità storica (Art. 28 NTA PSC)
  -  Canali storici (Art. 29 NTA PSC)
  -  Ambiti urbani storici (Art. 16 NTA PSC)
  -  Principali complessi architettonici storici non urbani (Art. 25 NTA PSC)
  -  Ambiti di particolare interesse storico (Art. 26 NTA PSC)
  -  Aree di accertata e rilevante consistenza archeologica (Art. 20 NTA PSC)
  -  Aree di concentrazione di materiali archeologici (Art. 21 NTA PSC)
  -  Aree di potenziale rischio archeologico (Art. 22 NTA PSC)
  -  Tutela archeologica della via Emilia (Art. 23 NTA PSC)
  -  Zone di tutela degli elementi della centuriazione (Art. 24 NTA PSC)
  -  Elementi della centuriazione (Art. 24 NTA PSC)
  -  Aree interessate da partecipanze e consorzi utilità (Art. 27 NTA PSC)
  -  Alberi monumentali e di rilevante dimensioni (Art. 46bis NTA PSC)
- Edifici di interesse storico-architettonico:
-  RS (D.Lgs.42/2004) - Edifici e aree soggetti a tutela ai sensi D.Lgs. 42/2004 (Art. 17 NTA PSC)
  -  RS - Restauro Scientifico (Art. 18 NTA PSC - Art. 21, 23 RUE)
  -  RCA - Restauro e risanamento Conservativo di tipo A (Art. 18 NTA PSC - Art. 21, 22, 23, 24 RUE)
  -  RCB - Restauro e risanamento Conservativo di tipo B (Art. 18 NTA PSC - Art. 21, 22, 23, 25 RUE)
  -  RCC - Restauro e risanamento Conservativo di tipo C (Art. 18 NTA PSC - Art. 21, 22, 23, 26 RUE)
  -  Muestr/Tabernacoli (Art. 18 NTA PSC)
-  Perimetro dei Centri Abitati
   
 Territorio Urbanizzato al 29/06/1989 (adozione PTPR)
   
 Territorio Urbanizzato al 11/02/2003 (adozione PTPP)
-  Confini comunali

