

PSC TERRE D'ACQUA

PIANO STRUTTURALE COMUNALE

COMUNI DI: ANZOLA DELL'EMILIA, CALDERARA DI RENO, SALA BOLOGNESE
CREVALCORE, SANT'AGATA BOLOGNESE, SAN GIOVANNI IN PERSICETO

QUADRO CONOSCITIVO

SISTEMA INSEDIATIVO STORICO

ALLEGATI

CATALOGAZIONE DEI BENI DI INTERESSE STORICO-ARCHITETTONICO

QC.3/A-CA

Ufficio di Piano dell'Associazione Terre d'Acqua: responsabile: arch. Gabriella Maria Covezzi
collaboratori: dott. urb. Mario Scarpari di Prà Alto, dott. urb. Alida Spuches

responsabile di progetto: arch. Carla Ferrari

consulenti e collaboratori:

per le analisi socio-economiche e gli scenari demografici: CDS soc.coop e arch. Rudi Fallaci

sistema insediativo: arch. Luca Biancucci, arch. Chiara Biagi, arch. Guido Pongiluppi, dott. Paolo Trevisani

per le analisi delle persistenze storiche e dei tessuti urbani: arch. Enrico Guaitoli Panini

per analisi dei siti archeologici: Museo Archeologico Ambientale di San Giovanni in Persiceto

per le analisi sugli aspetti geologici, geomorfologici, sismici ed idraulici:

dott. geol. Valeriano Franchi, dott. geol. Stefania Asti, dott. Fausto Melotti, ing. Adelio Pagotto

per le analisi della mobilità e del traffico: ing. Fabio Cerino, ing. Francesco Mazza (Airis srl)

per le analisi sul rumore e sulla qualità dell'aria: dott.sa Francesca Rametta, ing. Irene Bugamelli, ing. Gildo Tomassetti (Airis srl)

per le analisi sul territorio rurale: dott. Salvatore Giordano, arch. Camilla Alessi (Airis srl), dott. Michele Sacchetti

per gli aspetti di valorizzazione del paesaggio: dott. Giancarlo Malavasi

Comitato tecnico Associazione Terre d'Acqua

Comune di Anzola Emilia: arch. Romolo Sozzi ; Comune di Calderara di Reno: ing. Mauro Lormai, dott. urb. Emanuela Bison

Comune di Crevalcore: ing. Domenico Grispio, geom. Mirna Quaglieri;

Comune di Sala Bolognese: geom. Giovanni Tagliaferro, geom. Roberto Pupilli

Comune di San Giovanni in Persiceto: ing. Valerio Bonfiglioli, arch. Elena Lazzari, arch. Giovanni Panzieri



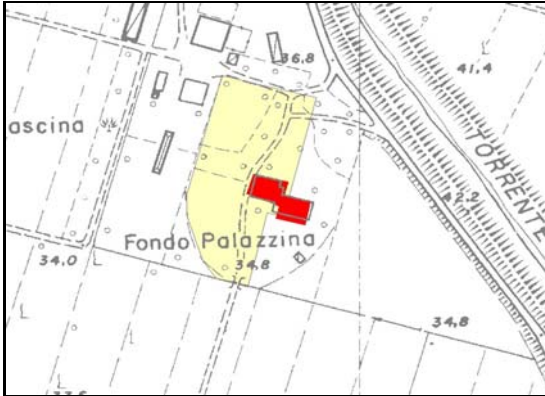


Comune	CALDERARA DI RENO
Indirizzo	Via Longarola, 71
Rif. catastali	F. 7 mapp. 2
Toponimo	CATASTO GREGORIANO
	IGM 1893

Tipologia	ORATORIO
Epoca di costruzione	post 1893
El. arch/dec di pregio	Timpano con elementi in cotto.

Stato di conservazione dei caratteri originali	Conservato <input checked="" type="checkbox"/>	Parzialmente modificato <input type="checkbox"/>	
Tipologia dell'insediamento	Edificio singolo <input checked="" type="checkbox"/>	Parte di una corte originale <input type="checkbox"/>	Parte di una corte modificata <input type="checkbox"/>
Accessibilità	Strada provinciale o comunale <input checked="" type="checkbox"/>	Strada privata asfaltata <input type="checkbox"/>	Strada privata non asfaltata <input type="checkbox"/>
Classificazione PRG vigente	Zona omogenea B1	Cat. d'intervento	n° scheda prec.

Note: Oratorio privato di epoca novecentesca in località Castel Campeggi.



Comune	CALDERARA DI RENO		
Indirizzo	Via Bacciliera, 4,6,8		
Rif. catastali	F. 26	mapp. 14	
Toponimo	CATASTO GREGORIANO		
	IGM 1893	La Palazzina	

Edificio soggetto a tutela ai sensi del D. Lgs. 42/2004

Tipologia	CASA COLONICA A ELEMENTI DISGIUNTI
Epoca di costruzione	ante 1893
El. arch/dec di pregio	

Stato di conservazione dei caratteri originali	Conservato <input type="checkbox"/>	Parzialmente modificato <input checked="" type="checkbox"/>	
Tipologia dell'insediamento	Edificio singolo <input type="checkbox"/>	Parte di una corte originale <input type="checkbox"/>	Parte di una corte modificata <input type="checkbox"/>
Accessibilità	Strada provinciale o comunale <input type="checkbox"/>	Strada privata asfaltata <input type="checkbox"/>	Strada privata non asfaltata <input type="checkbox"/>
Classificazione PRG vigente	Zona omogenea E.B	Cat. d'intervento	n° scheda prec. 185

Note: Fabbricato di impianto ottocentesco denominato "Palazzina De Lucca".



Comune	CALDERARA DI RENO		
Indirizzo	Via Longarola, 110		
Rif. catastali	F. 13	mapp. 6	
Toponimo	CATASTO GREGORIANO		
	IGM 1893	C. Manfredini	

Tipologia	STALLA/FIENILE
Epoca di costruzione	ante 1893
El. arch/dec di pregio	

Stato di conservazione dei caratteri originali	Conservato <input checked="" type="checkbox"/>	Parzialmente modificato <input type="checkbox"/>	
Tipologia dell'insediamento	Edificio singolo <input type="checkbox"/>	Parte di una corte originale <input checked="" type="checkbox"/>	Parte di una corte modificata <input type="checkbox"/>
Accessibilità	Strada provinciale o comunale <input checked="" type="checkbox"/>	Strada privata asfaltata <input type="checkbox"/>	Strada privata non asfaltata <input type="checkbox"/>
Classificazione PRG vigente	Zona omogenea E.B	Cat. d'intervento 3	n° scheda prec. 139

Note: Stalla fienile di pertinenza al fabbricato colonico di cui alla scheda n° 3, presenti tamponature sul fronte principale lato ovest.

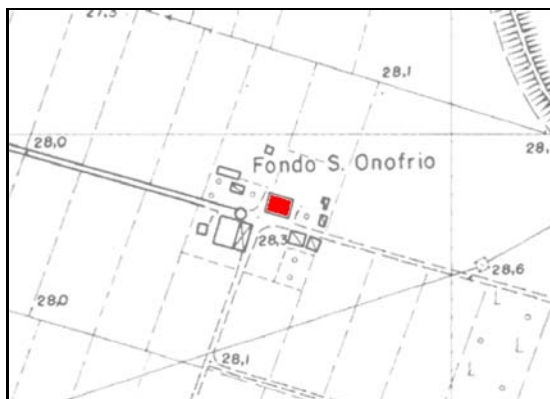


Comune CALDERARA DI RENO
Indirizzo Via Longarola, 108
Rif. catastali F. 13 mapp. 9
Toponimo CATASTO GREGORIANO
 IGM 1893

Tipologia CASA COLONICA A ELEMENTI CONGIUNTI
Epoca di costruzione ante 1893
El. arch/dec di pregio Sporto tagliafuoco sotto la gronda di copertura.

Stato di conservazione dei caratteri originali	Conservato <input checked="" type="checkbox"/>	Parzialmente modificato <input type="checkbox"/>	
Tipologia dell'insediamento	Edificio singolo <input checked="" type="checkbox"/>	Parte di una corte originale <input type="checkbox"/>	Parte di una corte modificata <input type="checkbox"/>
Accessibilità	Strada provinciale o comunale <input checked="" type="checkbox"/>	Strada privata asfaltata <input type="checkbox"/>	Strada privata non asfaltata <input type="checkbox"/>
Classificazione PRG vigente	Zona omogenea E.B	Cat. d'intervento 3	n° scheda prec. 142

Note: Casa colonica di impianto originario, riferibile all'epoca ottocentesca; propriamente detta "a blocco" caratterizzata dal portico laterale e dalla copertura a padiglione.

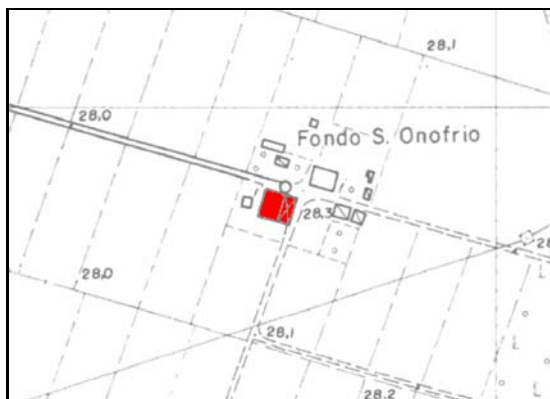


Comune	CALDERARA DI RENO
Indirizzo	Via Longarola, 106
Rif. catastali	F. 13 mapp. 14
Toponimo	CATASTO GREGORIANO
	IGM 1893 C. Baratto

Tipologia	CASA COLONICA A ELEMENTI DISGIUNTI
Epoca di costruzione	ante 1893
El. arch/dec di pregio	

Stato di conservazione dei caratteri originali	Conservato <input checked="" type="checkbox"/>	Parzialmente modificato <input type="checkbox"/>	
Tipologia dell'insediamento	Edificio singolo <input type="checkbox"/>	Parte di una corte originale <input checked="" type="checkbox"/>	Parte di una corte modificata <input type="checkbox"/>
Accessibilità	Strada provinciale o comunale <input type="checkbox"/>	Strada privata asfaltata <input type="checkbox"/>	Strada privata non asfaltata <input checked="" type="checkbox"/>
Classificazione PRG vigente	Zona omogenea E.B	Cat. d'intervento A2	n° scheda prec. 146

Note: Casa colonica di impianto ottocentesco, collocata in "corte aperta con fronti a squadra". Costituita da due livelli principali e con piccole aperture rettangolari al livello sottotetto sul fronte principale.



Comune	CALDERARA DI RENO		
Indirizzo	Via Longarola, 106		
Rif. catastali	F. 13	mapp. 15	
Toponimo	CATASTO GREGORIANO		
	IGM 1893	C. Baratto	

Tipologia	STALLA/FIENILE
Epoca di costruzione	ante 1893
El. arch/dec di pregio	

Stato di conservazione dei caratteri originali	Conservato <input checked="" type="checkbox"/>	Parzialmente modificato <input type="checkbox"/>	
Tipologia dell'insediamento	Edificio singolo <input type="checkbox"/>	Parte di una corte originale <input checked="" type="checkbox"/>	Parte di una corte modificata <input type="checkbox"/>
Accessibilità	Strada provinciale o comunale <input type="checkbox"/>	Strada privata asfaltata <input type="checkbox"/>	Strada privata non asfaltata <input checked="" type="checkbox"/>
Classificazione PRG vigente	Zona omogenea E.B	Cat. d'intervento A2	n° scheda prec. 146

Note: Servizio agricolo di pertinenza al fabbricato colonico di cui alla scheda n° 6



Comune	CALDERARA DI RENO
Indirizzo	Via Barleta, 11
Rif. catastali	F. 25 mapp. 313
Toponimo	CATASTO GREGORIANO IGM 1893

Tipologia	CASA COLONICA A ELEMENTI CONGIUNTI
Epoca di costruzione	ante 1893
El. arch/dec di pregio	

Stato di conservazione dei caratteri originali	Conservato <input checked="" type="checkbox"/>	Parzialmente modificato <input type="checkbox"/>	
Tipologia dell'insediamento	Edificio singolo <input checked="" type="checkbox"/>	Parte di una corte originale <input type="checkbox"/>	Parte di una corte modificata <input type="checkbox"/>
Accessibilità	Strada provinciale o comunale <input checked="" type="checkbox"/>	Strada privata asfaltata <input type="checkbox"/>	Strada privata non asfaltata <input type="checkbox"/>
Classificazione PRG vigente	Zona omogenea E.B	Cat. d'intervento A2	n° scheda prec. 373

Note: Casa colonica riferibile alla prima metà dell'ottocento.

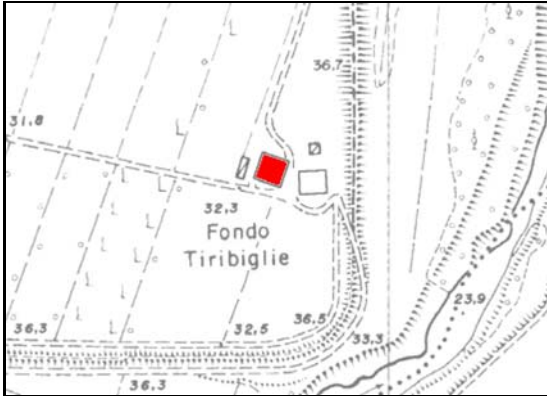


Comune	CALDERARA DI RENO
Indirizzo	Via Barleta, 12
Rif. catastali	F. 25 mapp. 48
Toponimo	CATASTO GREGORIANO
	IGM 1893 C. Lagorto

Tipologia	CASA COLONICA A ELEMENTI DISGIUNTI
Epoca di costruzione	ante 1893
El. arch/dec di pregio	

Stato di conservazione dei caratteri originali	Conservato <input checked="" type="checkbox"/>	Parzialmente modificato <input type="checkbox"/>	
Tipologia dell'insediamento	Edificio singolo <input type="checkbox"/>	Parte di una corte originale <input type="checkbox"/>	Parte di una corte modificata <input checked="" type="checkbox"/>
Accessibilità	Strada provinciale o comunale <input type="checkbox"/>	Strada privata asfaltata <input type="checkbox"/>	Strada privata non asfaltata <input checked="" type="checkbox"/>
Classificazione PRG vigente	Zona omogenea E.B	Cat. d'intervento 3	n° scheda prec. 393

Note: Casa colonica ottocentesca con copertura a due falde e fronte principale esposto a sud.

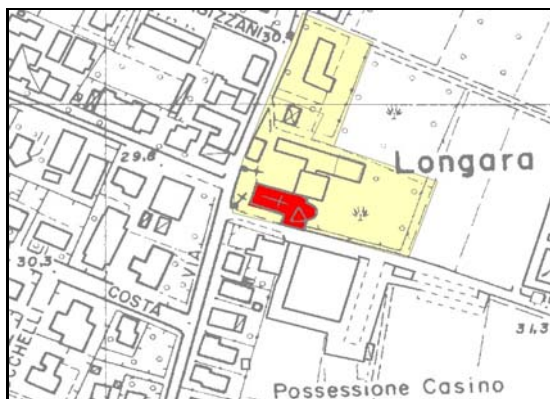


Comune CALDERARA DI RENO
Indirizzo Via Barleta, 12
Rif. catastali F. 25 mapp. 46
Toponimo CATASTO GREGORIANO
 IGM 1893 C. Lagorto

Tipologia STALLA/FIENILE
Epoca di costruzione post 1893
El. arch/dec di pregio

Stato di conservazione dei caratteri originali	Conservato <input checked="" type="checkbox"/>	Parzialmente modificato <input type="checkbox"/>	
Tipologia dell'insediamento	Edificio singolo <input type="checkbox"/>	Parte di una corte originale <input type="checkbox"/>	Parte di una corte modificata <input checked="" type="checkbox"/>
Accessibilità	Strada provinciale o comunale <input type="checkbox"/>	Strada privata asfaltata <input type="checkbox"/>	Strada privata non asfaltata <input checked="" type="checkbox"/>
Classificazione PRG vigente	Zona omogenea E.B	Cat. d'intervento 3	n° scheda prec. 393

Note: Edificio a servizio alla casa colonica di scheda n° 9; presenza di tamponature nel portico, sul fronte sud.



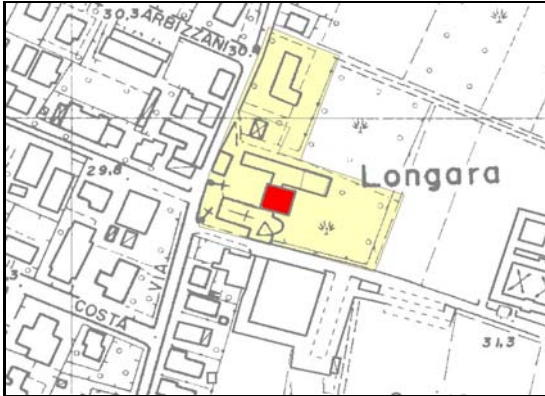
Comune CALDERARA DI RENO
Indirizzo Via Longarola, 36
Rif. catastali F. 25 mapp. A
Toponimo CATASTO GREGORIANO
 IGM 1893

Edificio soggetto a tutela ai sensi del D. Lgs. 42/2004

Tipologia EDIFICIO SPECIALISTICO
Epoca di costruzione ante 1893
El. arch/dec di pregio Facciata neoclassica.

Stato di conservazione dei caratteri originali	Conservato <input checked="" type="checkbox"/>	Parzialmente modificato <input type="checkbox"/>	
Tipologia dell'insediamento	Edificio singolo <input checked="" type="checkbox"/>	Parte di una corte originale <input type="checkbox"/>	Parte di una corte modificata <input type="checkbox"/>
Accessibilità	Strada provinciale o comunale <input checked="" type="checkbox"/>	Strada privata asfaltata <input type="checkbox"/>	Strada privata non asfaltata <input type="checkbox"/>
Classificazione PRG vigente	Zona omogenea G7	Cat. d'intervento	n° scheda prec.

Note: Chiesa di San Michele Arcangelo, la cui esistenza è già riferibile al secolo XIII. Nel 1378 era soggetta al plebanato di Bologna. La struttura attuale è del sec. XVIII ad opera dell'architetto-parroco G.B. Baroni.

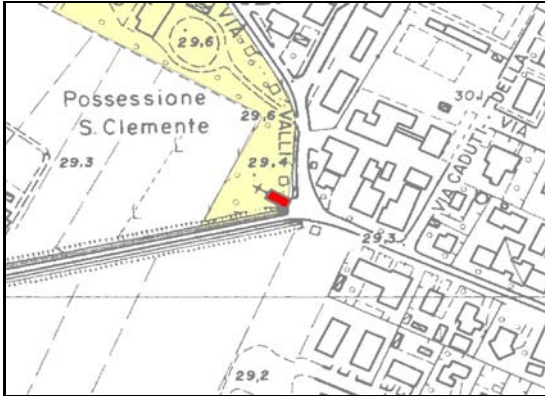


Comune	CALDERARA DI RENO
Indirizzo	Via Longarola, 60
Rif. catastali	F. 25 mapp. 80
Toponimo	CATASTO GREGORIANO IGM 1893

Tipologia	ORATORIO
Epoca di costruzione	ante 1893
El. arch/dec di pregio	Portale a tutto sesto con cornici in rilievo

Stato di conservazione dei caratteri originali	Conservato <input type="checkbox"/>	Parzialmente modificato <input checked="" type="checkbox"/>	
Tipologia dell'insediamento	Edificio singolo <input checked="" type="checkbox"/>	Parte di una corte originale <input type="checkbox"/>	Parte di una corte modificata <input type="checkbox"/>
Accessibilità	Strada provinciale o comunale <input checked="" type="checkbox"/>	Strada privata asfaltata <input type="checkbox"/>	Strada privata non asfaltata <input type="checkbox"/>
Classificazione PRG vigente	Zona omogenea 67	Cat. d'intervento	n° scheda prec.

Note: Costruzione di edificio recente sul lato nord della canonica e rifacimento copertura con travetti prefabbricati.



Comune	CALDERARA DI RENO		
Indirizzo	Via Larga, 36		
Rif. catastali	F. 23	mapp. 18	
Toponimo	CATASTO GREGORIANO	Oratorio	
	IGM 1893		

Edificio soggetto a tutela ai sensi del D. Lgs. 42/2004

Tipologia	ORATORIO
Epoca di costruzione	ante 1893
El. arch/dec di pregio	Campanile a vela

Stato di conservazione dei caratteri originali	Conservato <input checked="" type="checkbox"/>	Parzialmente modificato <input type="checkbox"/>	
Tipologia dell'insediamento	Edificio singolo <input checked="" type="checkbox"/>	Parte di una corte originale <input type="checkbox"/>	Parte di una corte modificata <input type="checkbox"/>
Accessibilità	Strada provinciale o comunale <input checked="" type="checkbox"/>	Strada privata asfaltata <input type="checkbox"/>	Strada privata non asfaltata <input type="checkbox"/>
Classificazione PRG vigente	Zona omogenea E.B	Cat. d'intervento A2	n° scheda prec. 385

Note: Oratorio privato di villa Donini (scheda n° 14), con facciata e timpano neoclassico riferibile al periodo fine 700 - primi 800.



Comune	CALDERARA DI RENO		
Indirizzo	Via Valli, 3		
Rif. catastali	F. 23	mapp. 16	
Toponimo	CATASTO GREGORIANO		
	IGM 1893	V.la Donini	

Edificio soggetto a tutela ai sensi del D. Lgs. 42/2004

Tipologia	VILLA/PALAZZO
Epoca di costruzione	ante 1893
El. arch/dec di pregio	Parco con serra di pregio

Stato di conservazione dei caratteri originali	Conservato <input checked="" type="checkbox"/>	Parzialmente modificato <input type="checkbox"/>	
Tipologia dell'insediamento	Edificio singolo <input type="checkbox"/>	Parte di una corte originale <input checked="" type="checkbox"/>	Parte di una corte modificata <input type="checkbox"/>
Accessibilità	Strada provinciale o comunale <input checked="" type="checkbox"/>	Strada privata asfaltata <input type="checkbox"/>	Strada privata non asfaltata <input type="checkbox"/>
Classificazione PRG vigente	Zona omogenea E.B	Cat. d'intervento A2	n° scheda prec. 385

Note: La Villa di impianto settecentesco è stata ingrandita nel 1863 come luogo di villeggiatura da Savio Donini; affrescata al suo interno dal Guardassoni, presenta un parco riprogettato nel 1880 dal Sambuy.



Comune	CALDERARA DI RENO		
Indirizzo	Via Valli, 3		
Rif. catastali	F. 23	mapp. 29	
Toponimo	CATASTO GREGORIANO		
	IGM 1893	V.la Donini	

Edificio soggetto a tutela ai sensi del D. Lgs. 42/2004

Tipologia	CASA CIVILE
Epoca di costruzione	ante 1893
El. arch/dec di pregio	Cornicione modanato

Stato di conservazione dei caratteri originali	Conservato <input type="checkbox"/>	Parzialmente modificato <input checked="" type="checkbox"/>	
Tipologia dell'insediamento	Edificio singolo <input checked="" type="checkbox"/>	Parte di una corte originale <input type="checkbox"/>	Parte di una corte modificata <input type="checkbox"/>
Accessibilità	Strada provinciale o comunale <input checked="" type="checkbox"/>	Strada privata asfaltata <input type="checkbox"/>	Strada privata non asfaltata <input type="checkbox"/>
Classificazione PRG vigente	Zona omogenea E.B	Cat. d'intervento A2	n° scheda prec. 385

Note: Edificio con funzione di servizio a villa Donini (scheda n° 14). Aveva le rimesse al piano terra; attualmente presenta una superfetazione sul lato ovest.



Comune	CALDERARA DI RENO
Indirizzo	Via Sacernia, 2
Rif. catastali	F. 28 mapp. 26
Toponimo	CATASTO GREGORIANO
	IGM 1893 V.la Bassi

Tipologia	VILLA/PALAZZO
Epoca di costruzione	ante 1893
El. arch/dec di pregio	Portale d'ingresso con cornici e balcone su mensole con ringhiera.

Stato di conservazione dei caratteri originali	Conservato <input checked="" type="checkbox"/>	Parzialmente modificato <input type="checkbox"/>	
Tipologia dell'insediamento	Edificio singolo <input checked="" type="checkbox"/>	Parte di una corte originale <input type="checkbox"/>	Parte di una corte modificata <input type="checkbox"/>
Accessibilità	Strada provinciale o comunale <input checked="" type="checkbox"/>	Strada privata asfaltata <input type="checkbox"/>	Strada privata non asfaltata <input type="checkbox"/>
Classificazione PRG vigente	Zona omogenea E.B	Cat. d'intervento A1	n° scheda prec. 208

Note: La famiglia Bassi fece ristrutturare nelle forme attuali questa villa nella prima metà dell'800, dopo aver acquistato dal conte Orsi una casa padronale preesistente, di epoca seicentesca. L'interno è decorato dal pittore Luigi Busi.



Comune	CALDERARA DI RENO
Indirizzo	Via Di Mezzo Levante, 22
Rif. catastali	F. 27 mapp. A
Toponimo	CATASTO GREGORIANO
	IGM 1893

Edificio soggetto a tutela ai sensi del D. Lgs. 42/2004

Tipologia	EDIFICIO SPECIALISTICO
Epoca di costruzione	ante 1893
El. arch/dec di pregio	Campanile con cornici e modanature in cotto a rilievo.

Stato di conservazione dei caratteri originali	Conservato <input checked="" type="checkbox"/>	Parzialmente modificato <input type="checkbox"/>	
Tipologia dell'insediamento	Edificio singolo <input checked="" type="checkbox"/>	Parte di una corte originale <input type="checkbox"/>	Parte di una corte modificata <input type="checkbox"/>
Accessibilità	Strada provinciale o comunale <input checked="" type="checkbox"/>	Strada privata asfaltata <input type="checkbox"/>	Strada privata non asfaltata <input type="checkbox"/>
Classificazione PRG vigente	Zona omogenea 67	Cat. d'intervento	n° scheda prec.

Note: Chiesa di S. Elena (in epoca antica S. Chierno da cui il nome Sacerno), triabsidata, costruita dai Benedettini dopo il mille e ridotta dimensionalmente nel 700. Sulla Rotonda del VIII secolo sorge l'odierno campanile costruito dai Serviti nel 1322.



Comune	CALDERARA DI RENO
Indirizzo	Via Di Mezzo Levante, 16
Rif. catastali	F. 27 mapp. 27
Toponimo	CATASTO GREGORIANO IGM 1893

Tipologia	EDIFICIO SPECIALISTICO
Epoca di costruzione	post 1893
El. arch/dec di pregio	Modanature con archi e pilastri in cotto sulla parete est

Stato di conservazione dei caratteri originali	Conservato <input checked="" type="checkbox"/>	Parzialmente modificato <input type="checkbox"/>	
Tipologia dell'insediamento	Edificio singolo <input checked="" type="checkbox"/>	Parte di una corte originale <input type="checkbox"/>	Parte di una corte modificata <input type="checkbox"/>
Accessibilità	Strada provinciale o comunale <input checked="" type="checkbox"/>	Strada privata asfaltata <input type="checkbox"/>	Strada privata non asfaltata <input type="checkbox"/>
Classificazione PRG vigente	Zona omogenea G7	Cat. d'intervento	n° scheda prec.

Note: Canonica a fianco della chiesa di S. Elena di cui alla scheda n° 17; presenza di scala in ferro (cortile interno) per collegare il primo livello.



Comune	CALDERARA DI RENO
Indirizzo	Via Di Mezzo Ponente, 22
Rif. catastali	F. 16 mapp. 43
Toponimo	CATASTO GREGORIANO IGM 1893

Tipologia	CASA COLONICA A ELEMENTI DISGIUNTI
Epoca di costruzione	ante 1893
El. arch/dec di pregio	

Stato di conservazione dei caratteri originali	Conservato <input checked="" type="checkbox"/>	Parzialmente modificato <input type="checkbox"/>	
Tipologia dell'insediamento	Edificio singolo <input type="checkbox"/>	Parte di una corte originale <input checked="" type="checkbox"/>	Parte di una corte modificata <input type="checkbox"/>
Accessibilità	Strada provinciale o comunale <input checked="" type="checkbox"/>	Strada privata asfaltata <input type="checkbox"/>	Strada privata non asfaltata <input type="checkbox"/>
Classificazione PRG vigente	Zona omogenea E.B	Cat. d'intervento A2	n° scheda prec. 179

Note: Casa colonica di impianto seicentesco che costituisce, insieme alla stalla-fienile di cui alla scheda n°136, una corte aperta con disposizione a squadra.



Comune	CALDERARA DI RENO
Indirizzo	Via Di Mezzo Ponente, 24
Rif. catastali	F. 16 mapp. 39
Toponimo	CATASTO GREGORIANO
	IGM 1893 C. Rizzoli

Tipologia	STALLA/FIENILE
Epoca di costruzione	ante 1893
El. arch/dec di pregio	Pilastrini con capitello in rilievo

Stato di conservazione dei caratteri originali	Conservato <input checked="" type="checkbox"/>	Parzialmente modificato <input type="checkbox"/>	
Tipologia dell'insediamento	Edificio singolo <input type="checkbox"/>	Parte di una corte originale <input checked="" type="checkbox"/>	Parte di una corte modificata <input type="checkbox"/>
Accessibilità	Strada provinciale o comunale <input checked="" type="checkbox"/>	Strada privata asfaltata <input type="checkbox"/>	Strada privata non asfaltata <input type="checkbox"/>
Classificazione PRG vigente	Zona omogenea E.B	Cat. d'intervento A2	n° scheda prec. 178

Note: Fabbricato di servizio agricolo, di pertinenza alla casa colonica di cui alla scheda n° 21. Presenza di tamponature su diversi lati del portico (sud ed ovest)



Comune	CALDERARA DI RENO
Indirizzo	Via Di Mezzo Ponente, 24
Rif. catastali	F. 16 mapp. 40
Toponimo	CATASTO GREGORIANO
	IGM 1893 C. Rizzoli

Tipologia	CASA COLONICA A ELEMENTI DISGIUNTI
Epoca di costruzione	ante 1893
El. arch/dec di pregio	Portale di ingresso ad arco a tutto sesto con mensola.

Stato di conservazione dei caratteri originali	Conservato <input checked="" type="checkbox"/>	Parzialmente modificato <input type="checkbox"/>	
Tipologia dell'insediamento	Edificio singolo <input type="checkbox"/>	Parte di una corte originale <input checked="" type="checkbox"/>	Parte di una corte modificata <input type="checkbox"/>
Accessibilità	Strada provinciale o comunale <input checked="" type="checkbox"/>	Strada privata asfaltata <input type="checkbox"/>	Strada privata non asfaltata <input type="checkbox"/>
Classificazione PRG vigente	Zona omogenea E.B	Cat. d'intervento A2	n° scheda prec. 178

Note: Casa colonica a loggia chiusa e scala laterale e copertura a padiglione, appartenente ad una corte aperta con fronti in successione.



Comune	CALDERARA DI RENO
Indirizzo	Via Di Mezzo Ponente, 32
Rif. catastali	F. 16 mapp. 18
Toponimo	CATASTO GREGORIANO Palazzo Orsi
	IGM 1893

Tipologia	CASA COLONICA A ELEMENTI DISGIUNTI
Epoca di costruzione	ante 1893
El. arch/dec di pregio	

Stato di conservazione dei caratteri originali	Conservato <input checked="" type="checkbox"/>	Parzialmente modificato <input type="checkbox"/>	
Tipologia dell'insediamento	Edificio singolo <input type="checkbox"/>	Parte di una corte originale <input checked="" type="checkbox"/>	Parte di una corte modificata <input type="checkbox"/>
Accessibilità	Strada provinciale o comunale <input checked="" type="checkbox"/>	Strada privata asfaltata <input type="checkbox"/>	Strada privata non asfaltata <input type="checkbox"/>
Classificazione PRG vigente	Zona omogenea E.B	Cat. d'intervento A2	n° scheda prec. 174

Note: Casa colonica di impianto originario (600 - 700) con copertura a padiglione ad androne o "loggia" passante contraddistinto, al secondo livello, da porta-finestra di affaccio sul cortile.



Comune	CALDERARA DI RENO
Indirizzo	Via Bacciliera, 2
Rif. catastali	F. 26 mapp. 22
Toponimo	CATASTO GREGORIANO
	IGM 1893 C. Rizzoli

Tipologia	CASA COLONICA A ELEMENTI DISGIUNTI
Epoca di costruzione	ante 1893
El. arch/dec di pregio	Portale ad arco con mensola originale in legno

Stato di conservazione dei caratteri originali	Conservato <input checked="" type="checkbox"/>	Parzialmente modificato <input type="checkbox"/>	
Tipologia dell'insediamento	Edificio singolo <input type="checkbox"/>	Parte di una corte originale <input checked="" type="checkbox"/>	Parte di una corte modificata <input type="checkbox"/>
Accessibilità	Strada provinciale o comunale <input checked="" type="checkbox"/>	Strada privata asfaltata <input type="checkbox"/>	Strada privata non asfaltata <input type="checkbox"/>
Classificazione PRG vigente	Zona omogenea E.B	Cat. d'intervento	n° scheda prec. 184

Note: Casa colonica di impianto seicentesco, costitutiva, insieme alla stalla/fienile oggi ristrutturata, di una corte aperta con fronti opposti.

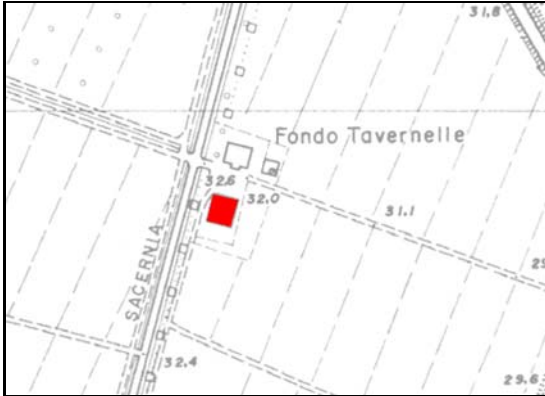


Comune	CALDERARA DI RENO
Indirizzo	Via Sacernia, 18
Rif. catastali	F. 28 mapp. 4
Toponimo	CATASTO GREGORIANO
	IGM 1893 C. Spalletti

Tipologia	CASA COLONICA A ELEMENTI DISGIUNTI
Epoca di costruzione	ante 1893
El. arch/dec di pregio	

Stato di conservazione dei caratteri originali	Conservato <input checked="" type="checkbox"/>	Parzialmente modificato <input type="checkbox"/>	
Tipologia dell'insediamento	Edificio singolo <input type="checkbox"/>	Parte di una corte originale <input checked="" type="checkbox"/>	Parte di una corte modificata <input type="checkbox"/>
Accessibilità	Strada provinciale o comunale <input checked="" type="checkbox"/>	Strada privata asfaltata <input type="checkbox"/>	Strada privata non asfaltata <input type="checkbox"/>
Classificazione PRG vigente	Zona omogenea E.B	Cat. d'intervento A2	n° scheda prec. 202

Note: Casa colonica riferibile alla prima metà dell'ottocento



Comune	CALDERARA DI RENO
Indirizzo	Via Sacernia, 18
Rif. catastali	F. 28 mapp. 6
Toponimo	CATASTO GREGORIANO
	IGM 1893 C. Spalletti

Tipologia	STALLA/FIENILE
Epoca di costruzione	ante 1893
El. arch/dec di pregio	

Stato di conservazione dei caratteri originali	Conservato <input checked="" type="checkbox"/>	Parzialmente modificato <input type="checkbox"/>	
Tipologia dell'insediamento	Edificio singolo <input type="checkbox"/>	Parte di una corte originale <input checked="" type="checkbox"/>	Parte di una corte modificata <input type="checkbox"/>
Accessibilità	Strada provinciale o comunale <input checked="" type="checkbox"/>	Strada privata asfaltata <input type="checkbox"/>	Strada privata non asfaltata <input type="checkbox"/>
Classificazione PRG vigente	Zona omogenea E.B	Cat. d'intervento A2	n° scheda prec. 202

Note: Edificio di servizio al fabbricato colonico di cui alla scheda n° 24. Presenza di nicchie devozionali sui pilastri del fronte principale.



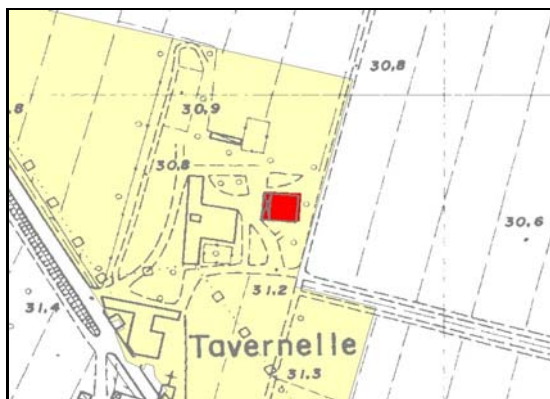
Comune CALDERARA DI RENO
Indirizzo Via Persicetana, 46
Rif. catastali F. 18 mapp. 41
Toponimo CATASTO GREGORIANO
 IGM 1893

Edificio soggetto a tutela ai sensi del D. Lgs. 42/2004

Tipologia EDIFICIO SPECIALISTICO
Epoca di costruzione ante 1893
El. arch/dec di pregio Fascie marcapiano e timpani

Stato di conservazione dei caratteri originali	Conservato <input type="checkbox"/>	Parzialmente modificato <input checked="" type="checkbox"/>	
Tipologia dell'insediamento	Edificio singolo <input type="checkbox"/>	Parte di una corte originale <input checked="" type="checkbox"/>	Parte di una corte modificata <input type="checkbox"/>
Accessibilità	Strada provinciale o comunale <input checked="" type="checkbox"/>	Strada privata asfaltata <input type="checkbox"/>	Strada privata non asfaltata <input type="checkbox"/>
Classificazione PRG vigente	Zona omogenea E.B	Cat. d'intervento A2	n° scheda prec. 199

Note: Fabbricato "Botteghe Zagnoni" (ad impianto passante) risulta essere il più monumentale dei cinque ingressi del complesso di Villa Paleotti caratterizzato da un ampio loggiato a sette arcate, di cui una attualmente tamponata.



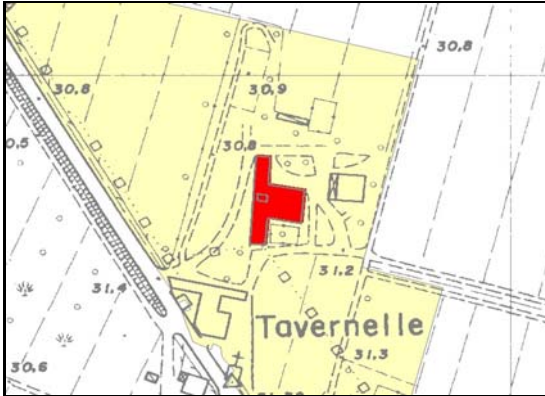
Comune	CALDERARA DI RENO
Indirizzo	Via Persicetana, 54
Rif. catastali	F. 18 mapp. 101
Toponimo	CATASTO GREGORIANO
	IGM 1893

Edificio soggetto a tutela ai sensi del D. Lgs. 42/2004

Tipologia	STALLA/FIENILE
Epoca di costruzione	ante 1893
El. arch/dec di pregio	

Stato di conservazione dei caratteri originali	Conservato <input type="checkbox"/>	Parzialmente modificato <input checked="" type="checkbox"/>	
Tipologia dell'insediamento	Edificio singolo <input type="checkbox"/>	Parte di una corte originale <input checked="" type="checkbox"/>	Parte di una corte modificata <input type="checkbox"/>
Accessibilità	Strada provinciale o comunale <input checked="" type="checkbox"/>	Strada privata asfaltata <input type="checkbox"/>	Strada privata non asfaltata <input type="checkbox"/>
Classificazione PRG vigente	Zona omogenea E.B	Cat. d'intervento A2	n° scheda prec. 200

Note: Fabbricato di servizio agricolo, con elegante porticato ad archi, di pertinenza al complesso padronale di Villa Paleotti, vedi schede n° 26 - 28 - 29. Attuale copertura in tegole marsigliesi.



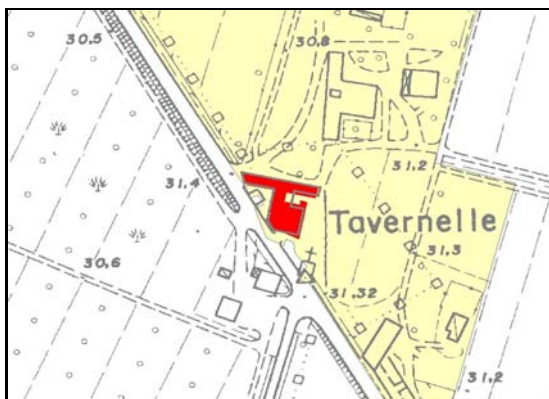
Comune CALDERARA DI RENO
Indirizzo Via Persicetana, 54
Rif. catastali F. 18 mapp. 34
Toponimo CATASTO GREGORIANO
 IGM 1893

Edificio soggetto a tutela ai sensi del D. Lgs. 42/2004

Tipologia VILLA/PALAZZO
Epoca di costruzione ante 1893
El. arch/dec di pregio Portale d'ingresso con colonne in cotto. Cornicione a gola.

Stato di conservazione dei caratteri originali	Conservato <input type="checkbox"/>	Parzialmente modificato <input checked="" type="checkbox"/>	
Tipologia dell'insediamento	Edificio singolo <input type="checkbox"/>	Parte di una corte originale <input checked="" type="checkbox"/>	Parte di una corte modificata <input type="checkbox"/>
Accessibilità	Strada provinciale o comunale <input checked="" type="checkbox"/>	Strada privata asfaltata <input type="checkbox"/>	Strada privata non asfaltata <input type="checkbox"/>
Classificazione PRG vigente	Zona omogenea E.B	Cat. d'intervento A2	n° scheda prec. 200

Note: Residenza padronale settecentesca rappresentativa del nucleo principale di Villa Paleotti; sormontata da una torretta centrale e con portale d'ingresso fiancheggiato da colonne con sovrastante balconcino a ringhiera panciuta.



Comune	CALDERARA DI RENO
Indirizzo	Via Persicetana, 66
Rif. catastali	F. 18 mapp. 35
Toponimo	CATASTO GREGORIANO IGM 1893

Edificio soggetto a tutela ai sensi del D. Lgs. 42/2004

Tipologia	EDIFICIO SPECIALISTICO
Epoca di costruzione	ante 1893
El. arch/dec di pregio	lesene ed archi in rilievo sul fronte nord

Stato di conservazione dei caratteri originali	Conservato <input type="checkbox"/>	Parzialmente modificato <input checked="" type="checkbox"/>	
Tipologia dell'insediamento	Edificio singolo <input type="checkbox"/>	Parte di una corte originale <input checked="" type="checkbox"/>	Parte di una corte modificata <input type="checkbox"/>
Accessibilità	Strada provinciale o comunale <input checked="" type="checkbox"/>	Strada privata asfaltata <input type="checkbox"/>	Strada privata non asfaltata <input type="checkbox"/>
Classificazione PRG vigente	Zona omogenea E.B	Cat. d'intervento A1-A2	n° scheda prec. 196

Note: Edificio di servizio a Villa Paleotti (scuderie) riferibile al complesso descritto con scheda n° 26 - 27 - 28



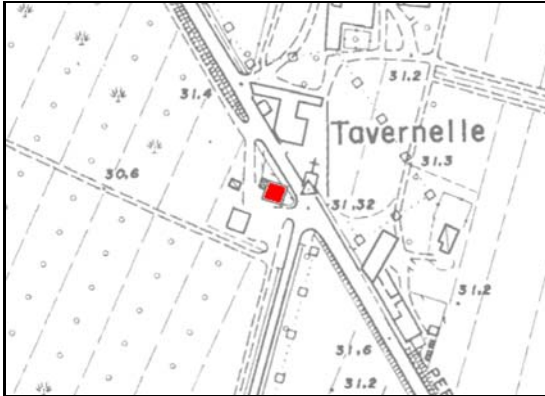
Comune CALDERARA DI RENO
Indirizzo Via Persicetana, 15
Rif. catastali F. 18 mapp. 68
Toponimo CATASTO GREGORIANO
 IGM 1893

Edificio soggetto a tutela ai sensi del D. Lgs. 42/2004

Tipologia ORATORIO
Epoca di costruzione ante 1893
El. arch/dec di pregio Lesene con capitello ionico, finestrone esagonale

Stato di conservazione dei caratteri originali	Conservato <input type="checkbox"/>	Parzialmente modificato <input checked="" type="checkbox"/>	
Tipologia dell'insediamento	Edificio singolo <input type="checkbox"/>	Parte di una corte originale <input checked="" type="checkbox"/>	Parte di una corte modificata <input type="checkbox"/>
Accessibilità	Strada provinciale o comunale <input checked="" type="checkbox"/>	Strada privata asfaltata <input type="checkbox"/>	Strada privata non asfaltata <input type="checkbox"/>
Classificazione PRG vigente	Zona omogenea E.B	Cat. d'intervento A1	n° scheda prec. 198

Note: Oratorio privato dalla facciata neoclassica con lesene e capitelli ionici a vista, di pertinenza di villa Paleotti. L'interno, a navata unica, conserva arredi originali.



Comune	CALDERARA DI RENO
Indirizzo	Via Persicetana, 15
Rif. catastali	F. 17 mapp. 21
Toponimo	CATASTO GREGORIANO IGM 1893

Tipologia	CASA COLONICA A ELEMENTI DISGIUNTI
Epoca di costruzione	ante 1893
El. arch/dec di pregio	

Stato di conservazione dei caratteri originali	Conservato <input checked="" type="checkbox"/>	Parzialmente modificato <input type="checkbox"/>	
Tipologia dell'insediamento	Edificio singolo <input type="checkbox"/>	Parte di una corte originale <input type="checkbox"/>	Parte di una corte modificata <input checked="" type="checkbox"/>
Accessibilità	Strada provinciale o comunale <input checked="" type="checkbox"/>	Strada privata asfaltata <input type="checkbox"/>	Strada privata non asfaltata <input type="checkbox"/>
Classificazione PRG vigente	Zona omogenea E.B	Cat. d'intervento A2	n° scheda prec. 201

Note: Casa colonica ad androne passate della prima metà dell'ottocento appartenente al fondo "Cà Rossa".



Comune	CALDERARA DI RENO		
Indirizzo	Via Molino, 2		
Rif. catastali	F. 15	mapp. 29	
Toponimo	CATASTO GREGORIANO	Al Molino	
	IGM 1893		

Tipologia	CASA COLONICA A ELEMENTI DISGIUNTI		
Epoca di costruzione	ante 1893		
El. arch/dec di pregio			

Stato di conservazione dei caratteri originali	Conservato <input type="checkbox"/>	Parzialmente modificato <input checked="" type="checkbox"/>	
Tipologia dell'insediamento	Edificio singolo <input type="checkbox"/>	Parte di una corte originale <input checked="" type="checkbox"/>	Parte di una corte modificata <input type="checkbox"/>
Accessibilità	Strada provinciale o comunale <input type="checkbox"/>	Strada privata asfaltata <input type="checkbox"/>	Strada privata non asfaltata <input checked="" type="checkbox"/>
Classificazione PRG vigente	Zona omogenea E.B	Cat. d'intervento 3	n° scheda prec. 11

Note: Casa colonica ottocentesca facente parte, insieme alla stalla/fienile, di una corte aperta con fronti a squadra. Il fabbricato agricolo di servizio non è originale. Presenza di superfetazioni sul retro del fabbricato.



Comune	CALDERARA DI RENO
Indirizzo	Via Molino, 1
Rif. catastali	F. 15 mapp. 14
Toponimo	CATASTO GREGORIANO Al Molino IGM 1893

Tipologia	CASA COLONICA A ELEMENTI CONGIUNTI
Epoca di costruzione	ante 1893
El. arch/dec di pregio	

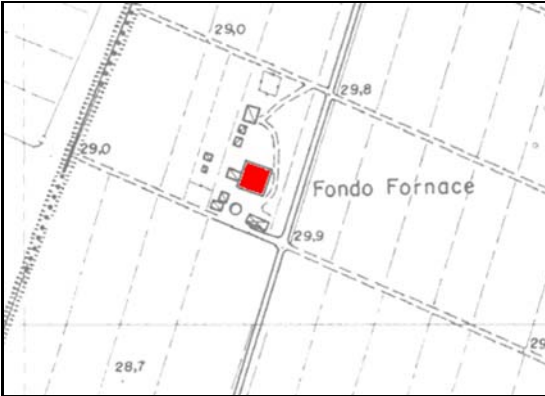
Stato di conservazione dei caratteri originali	Conservato	Parzialmente modificato
	<input checked="" type="checkbox"/>	<input type="checkbox"/>

Tipologia dell'insediamento	Edificio singolo	Parte di una corte originale	Parte di una corte modificata
	<input checked="" type="checkbox"/>	<input type="checkbox"/>	<input type="checkbox"/>

Accessibilità	Strada provinciale o comunale	Strada privata asfaltata	Strada privata non asfaltata
	<input type="checkbox"/>	<input type="checkbox"/>	<input checked="" type="checkbox"/>

Classificazione PRG vigente	Zona omogenea	Cat. d'intervento	n° scheda prec.
	E.B	3	12

Note: Edificio colonico ottocentesco posto a ridosso del torrente Lavino. Il toponimo fa riferimento al 'Molino di sotto', possibile destinazione fino al secolo scorso.



Comune	CALDERARA DI RENO
Indirizzo	Via Persicetana, 31
Rif. catastali	F. 15 mapp. 15
Toponimo	CATASTO GREGORIANO IGM 1893

Tipologia	CASA COLONICA A ELEMENTI CONGIUNTI
Epoca di costruzione	post 1893
El. arch/dec di pregio	

Stato di conservazione dei caratteri originali	Conservato <input checked="" type="checkbox"/>	Parzialmente modificato <input type="checkbox"/>	
Tipologia dell'insediamento	Edificio singolo <input checked="" type="checkbox"/>	Parte di una corte originale <input type="checkbox"/>	Parte di una corte modificata <input type="checkbox"/>
Accessibilità	Strada provinciale o comunale <input type="checkbox"/>	Strada privata asfaltata <input type="checkbox"/>	Strada privata non asfaltata <input checked="" type="checkbox"/>
Classificazione PRG vigente	Zona omogenea E.B	Cat. d'intervento 3	n° scheda prec. 9

Note: Fabbricato colonico riferibile alla seconda metà dell'ottocento, con copertura a padiglione e cresta frangifuoco. Presenti tamponature sul portico sul fronte sud.



Comune	CALDERARA DI RENO		
Indirizzo	Via Persicetana, 31		
Rif. catastali	F. 15	mapp. 21	
Toponimo	CATASTO GREGORIANO	Cassinetta	
	IGM 1893	C. Nuova	

Tipologia	CASA COLONICA A ELEMENTI DISGIUNTI		
Epoca di costruzione	ante 1893		
El. arch/dec di pregio			

Stato di conservazione dei caratteri originali	Conservato <input checked="" type="checkbox"/>	Parzialmente modificato <input type="checkbox"/>	
Tipologia dell'insediamento	Edificio singolo <input type="checkbox"/>	Parte di una corte originale <input checked="" type="checkbox"/>	Parte di una corte modificata <input type="checkbox"/>
Accessibilità	Strada provinciale o comunale <input type="checkbox"/>	Strada privata asfaltata <input type="checkbox"/>	Strada privata non asfaltata <input checked="" type="checkbox"/>
Classificazione PRG vigente	Zona omogenea E.B	Cat. d'intervento A2	n° scheda prec. 10

Note: Casa colonica di impianto sei-settecentesco, disposta a corte aperta con fronte in successione rispetto la stalla-fienile esistente.



Comune	CALDERARA DI RENO		
Indirizzo	Via Persicetana		
Rif. catastali	F. 15	mapp. 21	
Toponimo	CATASTO GREGORIANO	Cassinetta	
	IGM 1893	C. Nuova	

Tipologia	STALLA/FIENILE
Epoca di costruzione	ante 1893
El. arch/dec di pregio	

Stato di conservazione dei caratteri originali	Conservato <input checked="" type="checkbox"/>	Parzialmente modificato <input type="checkbox"/>	
Tipologia dell'insediamento	Edificio singolo <input type="checkbox"/>	Parte di una corte originale <input checked="" type="checkbox"/>	Parte di una corte modificata <input type="checkbox"/>
Accessibilità	Strada provinciale o comunale <input type="checkbox"/>	Strada privata asfaltata <input type="checkbox"/>	Strada privata non asfaltata <input checked="" type="checkbox"/>
Classificazione PRG vigente	Zona omogenea E.B	Cat. d'intervento A2	n° scheda prec. 10

Note: stalla fienile ben conservata di servizio alla casa colonica di scheda n° 35

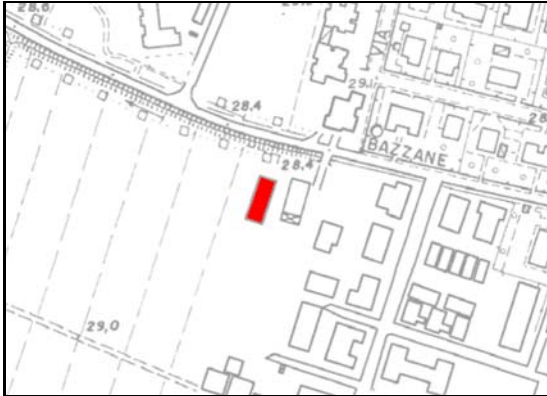


Comune	CALDERARA DI RENO
Indirizzo	Via Valtiera, 10
Rif. catastali	F. 19 mapp. 35
Toponimo	CATASTO GREGORIANO
	IGM 1893 C. Bassi

Tipologia	CASA COLONICA A ELEMENTI CONGIUNTI
Epoca di costruzione	ante 1893
El. arch/dec di pregio	

Stato di conservazione dei caratteri originali	Conservato <input checked="" type="checkbox"/>	Parzialmente modificato <input type="checkbox"/>	
Tipologia dell'insediamento	Edificio singolo <input checked="" type="checkbox"/>	Parte di una corte originale <input type="checkbox"/>	Parte di una corte modificata <input type="checkbox"/>
Accessibilità	Strada provinciale o comunale <input checked="" type="checkbox"/>	Strada privata asfaltata <input type="checkbox"/>	Strada privata non asfaltata <input type="checkbox"/>
Classificazione PRG vigente	Zona omogenea E.A	Cat. d'intervento A2-A3	n° scheda prec. 22

Note: Casa colonica di impianto riferibile al settecento, presente targa devozionale di S. Antonio sul portale di ingresso. Superfetazioni sul lato sud.



Comune	CALDERARA DI RENO
Indirizzo	Via Bazzane, 11
Rif. catastali	F. 36 mapp. 3
Toponimo	CATASTO GREGORIANO IGM 1893

Tipologia	CASA COLONICA A ELEMENTI CONGIUNTI
Epoca di costruzione	ante 1893
El. arch/dec di pregio	Gelosie al secondo livello della stalla

Stato di conservazione dei caratteri originali	Conservato <input checked="" type="checkbox"/>	Parzialmente modificato <input type="checkbox"/>	
Tipologia dell'insediamento	Edificio singolo <input checked="" type="checkbox"/>	Parte di una corte originale <input type="checkbox"/>	Parte di una corte modificata <input type="checkbox"/>
Accessibilità	Strada provinciale o comunale <input checked="" type="checkbox"/>	Strada privata asfaltata <input type="checkbox"/>	Strada privata non asfaltata <input type="checkbox"/>
Classificazione PRG vigente	Zona omogenea C2P	Cat. d'intervento	n° scheda prec.

Note: Fabbricato colonico di epoca settecentesca attualmente inserito nel contesto urbano di Calderara, presenta la copertura a padiglione con sporto frangifuoco sotto il livello di gronda.



Comune CALDERARA DI RENO
Indirizzo Via Roma, 25
Rif. catastali F. 37 mapp. 14
Toponimo CATASTO GREGORIANO
 IGM 1893

Tipologia EDIFICIO SPECIALISTICO
Epoca di costruzione ante 1893
El. arch/dec di pregio Portale in marmo. Campanile ottocentesco.

Stato di conservazione dei caratteri originali	Conservato <input checked="" type="checkbox"/>	Parzialmente modificato <input type="checkbox"/>	
Tipologia dell'insediamento	Edificio singolo <input checked="" type="checkbox"/>	Parte di una corte originale <input type="checkbox"/>	Parte di una corte modificata <input type="checkbox"/>
Accessibilità	Strada provinciale o comunale <input checked="" type="checkbox"/>	Strada privata asfaltata <input type="checkbox"/>	Strada privata non asfaltata <input type="checkbox"/>
Classificazione PRG vigente	Zona omogenea G7	Cat. d'intervento	n° scheda prec.

Note: Risale al 1274 la prima citazione del Calindri della chiesa di S. Maria di Calderara, ma la prima costruzione è riferibile all'ottobre 1808; oggi ne vediamo la ricostruzione del 1953 a seguito dei bombardamenti della II guerra mondiale.

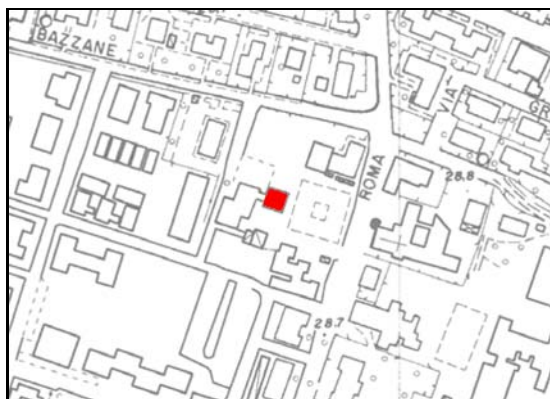


Comune CALDERARA DI RENO
Indirizzo Via Roma, 51
Rif. catastali F. 37 mapp. 64
Toponimo CATASTO GREGORIANO
 IGM 1893

Tipologia EDIFICIO SPECIALISTICO
Epoca di costruzione post 1893
El. arch/dec di pregio Ripartizione della facciata con lesene

Stato di conservazione dei caratteri originali	Conservato <input checked="" type="checkbox"/>	Parzialmente modificato <input type="checkbox"/>	
Tipologia dell'insediamento	Edificio singolo <input checked="" type="checkbox"/>	Parte di una corte originale <input type="checkbox"/>	Parte di una corte modificata <input type="checkbox"/>
Accessibilità	Strada provinciale o comunale <input checked="" type="checkbox"/>	Strada privata asfaltata <input type="checkbox"/>	Strada privata non asfaltata <input type="checkbox"/>
Classificazione PRG vigente	Zona omogenea B3	Cat. d'intervento	n° scheda prec.

Note: Scuola elementare di Via Roma, particolare fabbricato di pregio architettonico del dopoguerra caratterizzato, nei prospetti, dal contrasto tra lesene e muratura in cotto a vista.



Comune CALDERARA DI RENO
Indirizzo Piazza Marconi G., 8
Rif. catastali F. 36 mapp. 7
Toponimo CATASTO GREGORIANO
 IGM 1893

Tipologia EDIFICIO SPECIALISTICO
Epoca di costruzione post 1893
El. arch/dec di pregio Timpani, portale e balconcino con colonne in stile classico

Stato di conservazione dei caratteri originali	Conservato <input checked="" type="checkbox"/>	Parzialmente modificato <input type="checkbox"/>	
Tipologia dell'insediamento	Edificio singolo <input checked="" type="checkbox"/>	Parte di una corte originale <input type="checkbox"/>	Parte di una corte modificata <input type="checkbox"/>
Accessibilità	Strada provinciale o comunale <input checked="" type="checkbox"/>	Strada privata asfaltata <input type="checkbox"/>	Strada privata non asfaltata <input type="checkbox"/>
Classificazione PRG vigente	Zona omogenea F4	Cat. d'intervento	n° scheda prec.

Note: Edificio in stile classico a tre livelli riferibile ad un impianto ottocentesco; attualmente destinato a sede Municipale.



Comune	CALDERARA DI RENO		
Indirizzo	Via Roma, 3		
Rif. catastali	F. 37	mapp. 5	
Toponimo	CATASTO GREGORIANO		
	IGM 1893	C. Il Casino	

Tipologia	CASA COLONICA A ELEMENTI DISGIUNTI
Epoca di costruzione	ante 1893
El. arch/dec di pregio	Portale d'ingresso con cornice strombata

Stato di conservazione dei caratteri originali	Conservato <input type="checkbox"/>	Parzialmente modificato <input checked="" type="checkbox"/>	
Tipologia dell'insediamento	Edificio singolo <input type="checkbox"/>	Parte di una corte originale <input checked="" type="checkbox"/>	Parte di una corte modificata <input type="checkbox"/>
Accessibilità	Strada provinciale o comunale <input checked="" type="checkbox"/>	Strada privata asfaltata <input type="checkbox"/>	Strada privata non asfaltata <input type="checkbox"/>
Classificazione PRG vigente	Zona omogenea E.A	Cat. d'intervento A2	n° scheda prec. 302

Note: Fabbricato colonico con annessi edifici di servizio, edificato da Agostino Carpi nel 1808-09, sul luogo della demolita antica Chiesa di Santa Maria di Calderara e dell'ancor più antica Tomba Magna. Sede comunale di Calderara per 18 anni (dal 1829).



Comune	CALDERARA DI RENO
Indirizzo	Via Stelloni Ponente, 2
Rif. catastali	F. 20 mapp. 19
Toponimo	CATASTO GREGORIANO
	IGM 1893 C. Gregorini

Tipologia	CASA COLONICA A ELEMENTI DISGIUNTI
Epoca di costruzione	ante 1893
El. arch/dec di pregio	Facciata est con pilastri sporgenti e colombaia sul fronte sud

Stato di conservazione dei caratteri originali	Conservato <input checked="" type="checkbox"/>	Parzialmente modificato <input type="checkbox"/>	
Tipologia dell'insediamento	Edificio singolo <input type="checkbox"/>	Parte di una corte originale <input type="checkbox"/>	Parte di una corte modificata <input checked="" type="checkbox"/>
Accessibilità	Strada provinciale o comunale <input checked="" type="checkbox"/>	Strada privata asfaltata <input type="checkbox"/>	Strada privata non asfaltata <input type="checkbox"/>
Classificazione PRG vigente	Zona omogenea E.A	Cat. d'intervento A2	n° scheda prec. 48

Note: Casa colonica di impianto sei-settecentesco con tetto a capanna, appartenente ad una corte aperta con fronti in successione rispetto la stalla - fienile.



Comune	CALDERARA DI RENO		
Indirizzo	Via Stelloni Ponente, 2		
Rif. catastali	F. 20	mapp. 347	
Toponimo	CATASTO GREGORIANO		
	IGM 1893	C. Gregorini	

Tipologia	STALLA/FIENILE
Epoca di costruzione	ante 1893
El. arch/dec di pregio	Nicchie devozionali sui pilastri

Stato di conservazione dei caratteri originali	Conservato <input checked="" type="checkbox"/>	Parzialmente modificato <input type="checkbox"/>	
Tipologia dell'insediamento	Edificio singolo <input type="checkbox"/>	Parte di una corte originale <input type="checkbox"/>	Parte di una corte modificata <input checked="" type="checkbox"/>
Accessibilità	Strada provinciale o comunale <input checked="" type="checkbox"/>	Strada privata asfaltata <input type="checkbox"/>	Strada privata non asfaltata <input type="checkbox"/>
Classificazione PRG vigente	Zona omogenea E.A	Cat. d'intervento A2	n° scheda prec. 48

Note: edificio di servizio agricolo con tetto a padiglione annesso al fabbricato colonico di scheda n° 43.



Comune	CALDERARA DI RENO
Indirizzo	Via Stelloni Ponente, 13
Rif. catastali	F. 20 mapp. 326
Toponimo	CATASTO GREGORIANO
	IGM 1893 C. S. Agostino

Tipologia	CASA COLONICA A ELEMENTI CONGIUNTI
Epoca di costruzione	post 1893
El. arch/dec di pregio	

Stato di conservazione dei caratteri originali	Conservato <input checked="" type="checkbox"/>	Parzialmente modificato <input type="checkbox"/>	
Tipologia dell'insediamento	Edificio singolo <input checked="" type="checkbox"/>	Parte di una corte originale <input type="checkbox"/>	Parte di una corte modificata <input type="checkbox"/>
Accessibilità	Strada provinciale o comunale <input checked="" type="checkbox"/>	Strada privata asfaltata <input type="checkbox"/>	Strada privata non asfaltata <input type="checkbox"/>
Classificazione PRG vigente	Zona omogenea E.A	Cat. d'intervento 3	n° scheda prec. 38

Note: Casa colonica di fine 800 a pianta quadrata, tetto a padiglione e nicchia devozionale con Sant' Antonio sul fronte principale. Superfetazione lato est.



Comune	CALDERARA DI RENO
Indirizzo	Via Stelloni Ponente, 10
Rif. catastali	F. 20 mapp. 2
Toponimo	CATASTO GREGORIANO
	IGM 1893

Tipologia	STALLA/FIENILE
Epoca di costruzione	ante 1893
El. arch/dec di pregio	

Stato di conservazione dei caratteri originali	Conservato <input checked="" type="checkbox"/>	Parzialmente modificato <input type="checkbox"/>	
Tipologia dell'insediamento	Edificio singolo <input type="checkbox"/>	Parte di una corte originale <input type="checkbox"/>	Parte di una corte modificata <input checked="" type="checkbox"/>
Accessibilità	Strada provinciale o comunale <input checked="" type="checkbox"/>	Strada privata asfaltata <input type="checkbox"/>	Strada privata non asfaltata <input type="checkbox"/>
Classificazione PRG vigente	Zona omogenea E.A	Cat. d'intervento 3	n° scheda prec. 39

Note: Stalla - fienile settecentesca non più riferibile alla corte originaria di appartenenza. Superfetazione lato nord.

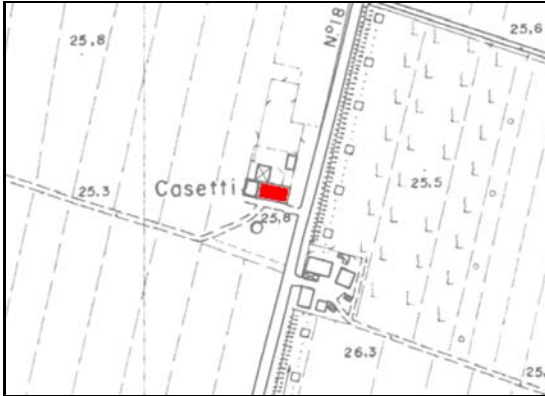


Comune	CALDERARA DI RENO		
Indirizzo	Via Prati, 4		
Rif. catastali	F. 21	mapp. 16	
Toponimo	CATASTO GREGORIANO		
	IGM 1893	il Casone	

Tipologia	CASA COLONICA A ELEMENTI DISGIUNTI
Epoca di costruzione	ante 1893
El. arch/dec di pregio	Architrave in legno nella zona servizi.

Stato di conservazione dei caratteri originali	Conservato <input checked="" type="checkbox"/>	Parzialmente modificato <input type="checkbox"/>	
Tipologia dell'insediamento	Edificio singolo <input type="checkbox"/>	Parte di una corte originale <input checked="" type="checkbox"/>	Parte di una corte modificata <input type="checkbox"/>
Accessibilità	Strada provinciale o comunale <input checked="" type="checkbox"/>	Strada privata asfaltata <input type="checkbox"/>	Strada privata non asfaltata <input type="checkbox"/>
Classificazione PRG vigente	Zona omogenea E.B	Cat. d'intervento A2-A1	n° scheda prec. 49

Note: Casa colonica di impianto riferibile al sei-settecento posta ad est dell'attuale Via Prati. Copertura a padiglione prolungata alla zona a servizi.

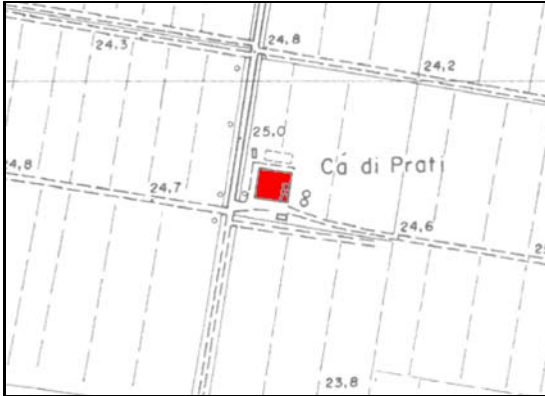


Comune	CALDERARA DI RENO		
Indirizzo	Via Prati, 1		
Rif. catastali	F. 10	mapp. 112	
Toponimo	CATASTO GREGORIANO		
	IGM 1893	C. Monari	

Tipologia	CASA COLONICA A ELEMENTI CONGIUNTI		
Epoca di costruzione	post 1893		
El. arch/dec di pregio			

Stato di conservazione dei caratteri originali	Conservato <input checked="" type="checkbox"/>	Parzialmente modificato <input type="checkbox"/>	
Tipologia dell'insediamento	Edificio singolo <input checked="" type="checkbox"/>	Parte di una corte originale <input type="checkbox"/>	Parte di una corte modificata <input type="checkbox"/>
Accessibilità	Strada provinciale o comunale <input checked="" type="checkbox"/>	Strada privata asfaltata <input type="checkbox"/>	Strada privata non asfaltata <input type="checkbox"/>
Classificazione PRG vigente	Zona omogenea E.A	Cat. d'intervento A3.1	n° scheda prec. 53

Note: Fabbricato colonico di fine ottocento a pianta rettangolare, con stalla-fienile e portico sul lato ovest con cresta tagliafuoco rimarcata sotto la gronda.



Comune	CALDERARA DI RENO
Indirizzo	Via Prati, 11
Rif. catastali	F. 10 mapp. 16
Toponimo	CATASTO GREGORIANO IGM 1893

Tipologia	CASA COLONICA A ELEMENTI CONGIUNTI
Epoca di costruzione	post 1893
El. arch/dec di pregio	

Stato di conservazione dei caratteri originali	Conservato <input checked="" type="checkbox"/>	Parzialmente modificato <input type="checkbox"/>	
Tipologia dell'insediamento	Edificio singolo <input checked="" type="checkbox"/>	Parte di una corte originale <input type="checkbox"/>	Parte di una corte modificata <input type="checkbox"/>
Accessibilità	Strada provinciale o comunale <input type="checkbox"/>	Strada privata asfaltata <input type="checkbox"/>	Strada privata non asfaltata <input checked="" type="checkbox"/>
Classificazione PRG vigente	Zona omogenea E.A	Cat. d'intervento A3.1	n° scheda prec. 63

Note: Casa colonica di fine ottocento - inizi novecento, caratterizzato da architravi ad arco ribassato e aperture ellittiche in corrispondenza del vano scala.



Comune	CALDERARA DI RENO
Indirizzo	Via Prati, 5
Rif. catastali	F. 10 mapp. 63
Toponimo	CATASTO GREGORIANO
	IGM 1893

Tipologia	EDIFICIO SPECIALISTICO
Epoca di costruzione	post 1893
El. arch/dec di pregio	lesene sorreggenti un cornicione di stile '900

Stato di conservazione dei caratteri originali	Conservato <input checked="" type="checkbox"/>	Parzialmente modificato <input type="checkbox"/>	
Tipologia dell'insediamento	Edificio singolo <input checked="" type="checkbox"/>	Parte di una corte originale <input type="checkbox"/>	Parte di una corte modificata <input type="checkbox"/>
Accessibilità	Strada provinciale o comunale <input checked="" type="checkbox"/>	Strada privata asfaltata <input type="checkbox"/>	Strada privata non asfaltata <input type="checkbox"/>
Classificazione PRG vigente	Zona omogenea E.A	Cat. d'intervento	n° scheda prec.

Note: Fabbricato dell'Acquedotto Renano realizzato in mattoni a faccia vista e marmo bianco riferibile alla prima metà del 900.



Comune CALDERARA DI RENO
Indirizzo Via Calanchi, 1
Rif. catastali F. 1 mapp. 22
Toponimo CATASTO GREGORIANO
 IGM 1893 C. Pinchi

Tipologia CASA COLONICA A ELEMENTI CONGIUNTI
Epoca di costruzione post 1893
El. arch/dec di pregio Altana sul fronte sud

Stato di conservazione dei caratteri originali	Conservato <input checked="" type="checkbox"/>	Parzialmente modificato <input type="checkbox"/>	
Tipologia dell'insediamento	Edificio singolo <input type="checkbox"/>	Parte di una corte originale <input checked="" type="checkbox"/>	Parte di una corte modificata <input type="checkbox"/>
Accessibilità	Strada provinciale o comunale <input checked="" type="checkbox"/>	Strada privata asfaltata <input type="checkbox"/>	Strada privata non asfaltata <input type="checkbox"/>
Classificazione PRG vigente	Zona omogenea E.A	Cat. d'intervento A2	n° scheda prec. 73

Note: La "Colombarola" è un edificio del primo novecento che ricalca la tipologia della colombaia in facciata. Superfetazione sul lato est. Non sono stati censiti i fabbricati agricoli di servizio.



Comune	CALDERARA DI RENO
Indirizzo	Via Fornace, 5
Rif. catastali	F. 7 mapp. 11
Toponimo	CATASTO GREGORIANO IGM 1893

Tipologia	STALLA/FIENILE
Epoca di costruzione	ante 1893
El. arch/dec di pregio	

Stato di conservazione dei caratteri originali	Conservato <input checked="" type="checkbox"/>	Parzialmente modificato <input type="checkbox"/>	
Tipologia dell'insediamento	Edificio singolo <input type="checkbox"/>	Parte di una corte originale <input checked="" type="checkbox"/>	Parte di una corte modificata <input type="checkbox"/>
Accessibilità	Strada provinciale o comunale <input checked="" type="checkbox"/>	Strada privata asfaltata <input type="checkbox"/>	Strada privata non asfaltata <input type="checkbox"/>
Classificazione PRG vigente	Zona omogenea E.B	Cat. d'intervento A2	n° scheda prec. 111

Note: Fabbricato agricolo di servizio alla casa colonica di scheda n° 52.



Comune	CALDERARA DI RENO
Indirizzo	Via Fornace, 3
Rif. catastali	F. 7 mapp. 80
Toponimo	CATASTO GREGORIANO
	IGM 1893 C. Bianconi

Tipologia	CASA COLONICA A ELEMENTI DISGIUNTI
Epoca di costruzione	ante 1893
El. arch/dec di pregio	

Stato di conservazione dei caratteri originali	Conservato <input checked="" type="checkbox"/>	Parzialmente modificato <input type="checkbox"/>	
Tipologia dell'insediamento	Edificio singolo <input type="checkbox"/>	Parte di una corte originale <input checked="" type="checkbox"/>	Parte di una corte modificata <input type="checkbox"/>
Accessibilità	Strada provinciale o comunale <input type="checkbox"/>	Strada privata asfaltata <input type="checkbox"/>	Strada privata non asfaltata <input checked="" type="checkbox"/>
Classificazione PRG vigente	Zona omogenea E.B	Cat. d'intervento A2	n° scheda prec. 116

Note: Fabbricato colonico di impianto originario la cui stalla - fienile è ormai demolita.



Comune	CALDERARA DI RENO
Indirizzo	Via Pilastrino, 4
Rif. catastali	F. 7 mapp. 40
Toponimo	CATASTO GREGORIANO IGM 1893

Tipologia	EDIFICIO SPECIALISTICO
Epoca di costruzione	post 1893
El. arch/dec di pregio	

Stato di conservazione dei caratteri originali	Conservato <input checked="" type="checkbox"/>	Parzialmente modificato <input type="checkbox"/>	
Tipologia dell'insediamento	Edificio singolo <input checked="" type="checkbox"/>	Parte di una corte originale <input type="checkbox"/>	Parte di una corte modificata <input type="checkbox"/>
Accessibilità	Strada provinciale o comunale <input checked="" type="checkbox"/>	Strada privata asfaltata <input type="checkbox"/>	Strada privata non asfaltata <input type="checkbox"/>
Classificazione PRG vigente	Zona omogenea 6.3	Cat. d'intervento	n° scheda prec.

Note: Scuola elementare di Longara riferibile agli anni '30 - '40 del '900.

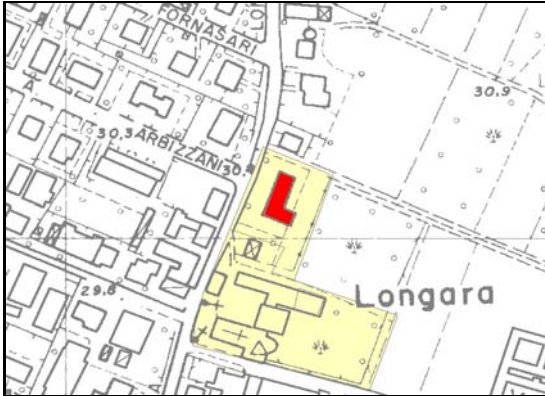


Comune	CALDERARA DI RENO
Indirizzo	Via Pilastrino, 24
Rif. catastali	F. 7 mapp. 182
Toponimo	CATASTO GREGORIANO
	IGM 1893 C. Musiani

Tipologia	CASA COLONICA A ELEMENTI DISGIUNTI
Epoca di costruzione	ante 1893
El. arch/dec di pregio	Portale ad arco con mensola lignea e fianchi allargati

Stato di conservazione dei caratteri originali	Conservato <input checked="" type="checkbox"/>	Parzialmente modificato <input type="checkbox"/>	
Tipologia dell'insediamento	Edificio singolo <input type="checkbox"/>	Parte di una corte originale <input type="checkbox"/>	Parte di una corte modificata <input checked="" type="checkbox"/>
Accessibilità	Strada provinciale o comunale <input type="checkbox"/>	Strada privata asfaltata <input type="checkbox"/>	Strada privata non asfaltata <input checked="" type="checkbox"/>
Classificazione PRG vigente	Zona omogenea E.B	Cat. d'intervento A2	n° scheda prec. 122

Note: casa colonica di impianto originario riferibile al sei-settecento dalla tipica pianta quadrata e copertura a padiglione. Raggiungibile da Via Pilastrino costeggiata da alberi di quercia.



Comune CALDERARA DI RENO
Indirizzo Via Longarola, 68
Rif. catastali F. 25 mapp. 40
Toponimo CATASTO GREGORIANO
 IGM 1893

Edificio soggetto a tutela ai sensi del D. Lgs. 42/2004

Tipologia EDIFICIO SPECIALISTICO
Epoca di costruzione post 1893
El. arch/dec di pregio Cornici marcapiano, mensole e timpano a risega sul fronte

Stato di conservazione dei caratteri originali	Conservato <input checked="" type="checkbox"/>	Parzialmente modificato <input type="checkbox"/>	
Tipologia dell'insediamento	Edificio singolo <input checked="" type="checkbox"/>	Parte di una corte originale <input type="checkbox"/>	Parte di una corte modificata <input type="checkbox"/>
Accessibilità	Strada provinciale o comunale <input checked="" type="checkbox"/>	Strada privata asfaltata <input type="checkbox"/>	Strada privata non asfaltata <input type="checkbox"/>
Classificazione PRG vigente	Zona omogenea G2	Cat. d'intervento	n° scheda prec.

Note: Scuola materna infantile di Longara, di costruzione riferibile ai primi decenni del '900. Conosciuta come "Asilo Riguzzi".



Comune	CALDERARA DI RENO
Indirizzo	Via Longarola, 64
Rif. catastali	F. 25 mapp. 80
Toponimo	CATASTO GREGORIANO IGM 1893

Tipologia	CASA CIVILE
Epoca di costruzione	post 1893
El. arch/dec di pregio	

Stato di conservazione dei caratteri originali	Conservato <input checked="" type="checkbox"/>	Parzialmente modificato <input type="checkbox"/>	
Tipologia dell'insediamento	Edificio singolo <input checked="" type="checkbox"/>	Parte di una corte originale <input type="checkbox"/>	Parte di una corte modificata <input type="checkbox"/>
Accessibilità	Strada provinciale o comunale <input checked="" type="checkbox"/>	Strada privata asfaltata <input type="checkbox"/>	Strada privata non asfaltata <input type="checkbox"/>
Classificazione PRG vigente	Zona omogenea 67	Cat. d'intervento	n° scheda prec.

Note: fabbricato settecentesco posto a lato della chiesa di Longara (censita su scheda n° 11) su Via Longarola.



Comune	CALDERARA DI RENO
Indirizzo	Via Valli, 18
Rif. catastali	F. 24 mapp. 15
Toponimo	CATASTO GREGORIANO
	IGM 1893 C. Donini

Tipologia	CASA COLONICA A ELEMENTI DISGIUNTI
Epoca di costruzione	ante 1893
El. arch/dec di pregio	

Stato di conservazione dei caratteri originali	Conservato <input checked="" type="checkbox"/>	Parzialmente modificato <input type="checkbox"/>	
Tipologia dell'insediamento	Edificio singolo <input type="checkbox"/>	Parte di una corte originale <input checked="" type="checkbox"/>	Parte di una corte modificata <input type="checkbox"/>
Accessibilità	Strada provinciale o comunale <input checked="" type="checkbox"/>	Strada privata asfaltata <input type="checkbox"/>	Strada privata non asfaltata <input type="checkbox"/>
Classificazione PRG vigente	Zona omogenea E.B	Cat. d'intervento A2	n° scheda prec. 168

Note: Fabbricato colonico di impianto settecentesco con copertura a capanna, portale d'ingresso a tutto sesto supportato da mensola lignea e traforo nella lunetta. Immagine di S. Carlo Borromeo in facciata.



Comune	CALDERARA DI RENO
Indirizzo	Via Valli, 18
Rif. catastali	F. 24 mapp. 15
Toponimo	CATASTO GREGORIANO
	IGM 1893 C. Donini

Tipologia	STALLA/FIENILE
Epoca di costruzione	ante 1893
El. arch/dec di pregio	

Stato di conservazione dei caratteri originali	Conservato <input checked="" type="checkbox"/>	Parzialmente modificato <input type="checkbox"/>	
Tipologia dell'insediamento	Edificio singolo <input type="checkbox"/>	Parte di una corte originale <input checked="" type="checkbox"/>	Parte di una corte modificata <input type="checkbox"/>
Accessibilità	Strada provinciale o comunale <input checked="" type="checkbox"/>	Strada privata asfaltata <input type="checkbox"/>	Strada privata non asfaltata <input type="checkbox"/>
Classificazione PRG vigente	Zona omogenea E.B	Cat. d'intervento A2	n° scheda prec. 168

Note: Stalla - fienile di servizio al fabbricato colonico di scheda n° 59; presenza di nicchie devozionali con immagini in terra cotta sulle pilastrature; tamponature sul lato est del portico.



Comune	CALDERARA DI RENO
Indirizzo	Via Valli, 26
Rif. catastali	F. 12 mapp. 55
Toponimo	CATASTO GREGORIANO
	IGM 1893 C. Bellasposa

Tipologia	CASA COLONICA A ELEMENTI DISGIUNTI
Epoca di costruzione	ante 1893
El. arch/dec di pregio	

Stato di conservazione dei caratteri originali	Conservato <input checked="" type="checkbox"/>	Parzialmente modificato <input type="checkbox"/>	
Tipologia dell'insediamento	Edificio singolo <input type="checkbox"/>	Parte di una corte originale <input checked="" type="checkbox"/>	Parte di una corte modificata <input type="checkbox"/>
Accessibilità	Strada provinciale o comunale <input checked="" type="checkbox"/>	Strada privata asfaltata <input type="checkbox"/>	Strada privata non asfaltata <input type="checkbox"/>
Classificazione PRG vigente	Zona omogenea E.B	Cat. d'intervento A2	n° scheda prec. 96

Note: casa colonica di impianto novecentesco, a pianta rettangolare, con aperture segnate da architavi a sesto ribassato.



Comune	CALDERARA DI RENO		
Indirizzo	Via Valli, 26		
Rif. catastali	F. 12	mapp. 55	
Toponimo	CATASTO GREGORIANO		
	IGM 1893	C. Bellasposa	

Tipologia	STALLA/FIENILE
Epoca di costruzione	ante 1893
El. arch/dec di pregio	

Stato di conservazione dei caratteri originali	Conservato <input checked="" type="checkbox"/>	Parzialmente modificato <input type="checkbox"/>	
Tipologia dell'insediamento	Edificio singolo <input type="checkbox"/>	Parte di una corte originale <input checked="" type="checkbox"/>	Parte di una corte modificata <input type="checkbox"/>
Accessibilità	Strada provinciale o comunale <input checked="" type="checkbox"/>	Strada privata asfaltata <input type="checkbox"/>	Strada privata non asfaltata <input type="checkbox"/>
Classificazione PRG vigente	Zona omogenea E.B	Cat. d'intervento A2	n° scheda prec. 96

Note: Fabbricato di servizio agricolo, pertinenza della casa colonica di cui alla scheda n° 62. Nicchie devozionali sui pilastri del fronte principale sud.



Comune	CALDERARA DI RENO		
Indirizzo	Via Valli, 36		
Rif. catastali	F. 12	mapp. 49	
Toponimo	CATASTO GREGORIANO		
	IGM 1893	C. Garulli	

Tipologia	STALLA/FIENILE
Epoca di costruzione	ante 1893
El. arch/dec di pregio	

Stato di conservazione dei caratteri originali	Conservato <input checked="" type="checkbox"/>	Parzialmente modificato <input type="checkbox"/>	
Tipologia dell'insediamento	Edificio singolo <input type="checkbox"/>	Parte di una corte originale <input type="checkbox"/>	Parte di una corte modificata <input checked="" type="checkbox"/>
Accessibilità	Strada provinciale o comunale <input checked="" type="checkbox"/>	Strada privata asfaltata <input type="checkbox"/>	Strada privata non asfaltata <input type="checkbox"/>
Classificazione PRG vigente	Zona omogenea E.B	Cat. d'intervento	n° scheda prec. 95

Note: Stalla fienile di impianto originario (settecento); tamponature interne al portico.



Comune	CALDERARA DI RENO		
Indirizzo	Via Valli, 27		
Rif. catastali	F. 11	mapp. 16	
Toponimo	CATASTO GREGORIANO		
	IGM 1893	C. Campagna	

Tipologia	STALLA/FIENILE
Epoca di costruzione	post 1893
El. arch/dec di pregio	Paraste nelle facciate

Stato di conservazione dei caratteri originali	Conservato <input checked="" type="checkbox"/>	Parzialmente modificato <input type="checkbox"/>	
Tipologia dell'insediamento	Edificio singolo <input type="checkbox"/>	Parte di una corte originale <input type="checkbox"/>	Parte di una corte modificata <input checked="" type="checkbox"/>
Accessibilità	Strada provinciale o comunale <input checked="" type="checkbox"/>	Strada privata asfaltata <input type="checkbox"/>	Strada privata non asfaltata <input type="checkbox"/>
Classificazione PRG vigente	Zona omogenea E.B	Cat. d'intervento	n° scheda prec. 93

Note: Pregievole fabbricato di servizio all'abitazione colonica di scheda n° 66, con pianta quadrata e tetto a padiglione ad ampie arcate a tutto sesto nel portico sul fronte sud - ovest.

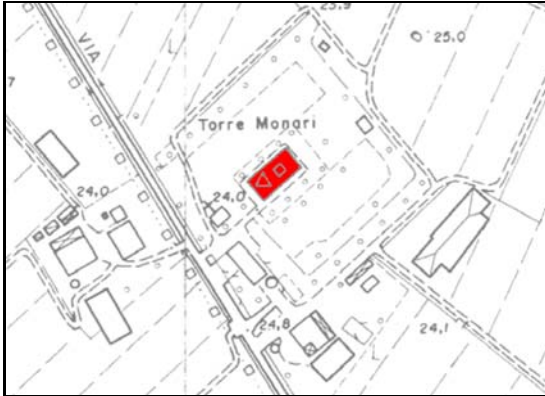


Comune CALDERARA DI RENO
Indirizzo Via Valli, 27
Rif. catastali F. 11 mapp. 15
Toponimo CATASTO GREGORIANO
 IGM 1893 C. Campagna

Tipologia CASA COLONICA A ELEMENTI DISGIUNTI
Epoca di costruzione post 1893
El. arch/dec di pregio

Stato di conservazione dei caratteri originali	Conservato <input checked="" type="checkbox"/>	Parzialmente modificato <input type="checkbox"/>	
Tipologia dell'insediamento	Edificio singolo <input type="checkbox"/>	Parte di una corte originale <input type="checkbox"/>	Parte di una corte modificata <input checked="" type="checkbox"/>
Accessibilità	Strada provinciale o comunale <input checked="" type="checkbox"/>	Strada privata asfaltata <input type="checkbox"/>	Strada privata non asfaltata <input type="checkbox"/>
Classificazione PRG vigente	Zona omogenea E.B	Cat. d'intervento	n° scheda prec. 93

Note: Casa colonica di impianto sei-settecentesco, a pianta rettangolare, tetto a quattro falde e con portale d'ingresso a tutto sesto con mensola in legno e lunetta traforata.



Comune	CALDERARA DI RENO		
Indirizzo	Via Valli, 42		
Rif. catastali	F. 6	mapp. 22	
Toponimo	CATASTO GREGORIANO	Palazzo Caprara	
	IGM 1893	Cas.o Cavazza	

Tipologia	CASA PADRONALE
Epoca di costruzione	ante 1893
El. arch/dec di pregio	Altana centrale e cornicione a dentelli

Stato di conservazione dei caratteri originali	Conservato <input checked="" type="checkbox"/>	Parzialmente modificato <input type="checkbox"/>	
Tipologia dell'insediamento	Edificio singolo <input type="checkbox"/>	Parte di una corte originale <input checked="" type="checkbox"/>	Parte di una corte modificata <input type="checkbox"/>
Accessibilità	Strada provinciale o comunale <input checked="" type="checkbox"/>	Strada privata asfaltata <input type="checkbox"/>	Strada privata non asfaltata <input type="checkbox"/>
Classificazione PRG vigente	Zona omogenea E.B	Cat. d'intervento A2	n° scheda prec. 89

Note: Casato padronale di epoca seicentesca, inserito in ambito agricolo, il toponimo ottocentesco rimanda alla importante famiglia Caprara. Con oratorio privato di cui alla scheda n° 68.



Comune	CALDERARA DI RENO		
Indirizzo	Via Valli, 40		
Rif. catastali	F. 6	mapp. 34	
Toponimo	CATASTO GREGORIANO	Palazzo Caprara	
	IGM 1893	Cas.o Cavazza	

Tipologia	ORATORIO
Epoca di costruzione	ante 1893
El. arch/dec di pregio	

Stato di conservazione dei caratteri originali	Conservato <input type="checkbox"/>	Parzialmente modificato <input checked="" type="checkbox"/>	
Tipologia dell'insediamento	Edificio singolo <input type="checkbox"/>	Parte di una corte originale <input checked="" type="checkbox"/>	Parte di una corte modificata <input type="checkbox"/>
Accessibilità	Strada provinciale o comunale <input checked="" type="checkbox"/>	Strada privata asfaltata <input type="checkbox"/>	Strada privata non asfaltata <input type="checkbox"/>
Classificazione PRG vigente	Zona omogenea E.B	Cat. d'intervento A2	n° scheda prec. 89

Note: Due aperture ogivali sul fronte principale e copertura non più originale.

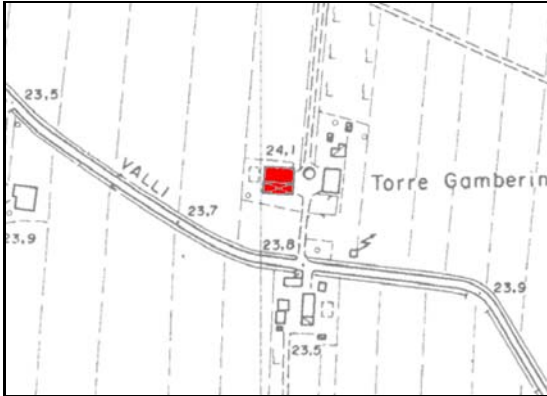


Comune	CALDERARA DI RENO
Indirizzo	Via Valli, 52
Rif. catastali	F. 2 mapp. 46
Toponimo	CATASTO GREGORIANO
	IGM 1893 C. Cinelli

Tipologia	CASA COLONICA A ELEMENTI DISGIUNTI
Epoca di costruzione	ante 1893
El. arch/dec di pregio	

Stato di conservazione dei caratteri originali	Conservato <input checked="" type="checkbox"/>	Parzialmente modificato <input type="checkbox"/>	
Tipologia dell'insediamento	Edificio singolo <input type="checkbox"/>	Parte di una corte originale <input checked="" type="checkbox"/>	Parte di una corte modificata <input type="checkbox"/>
Accessibilità	Strada provinciale o comunale <input checked="" type="checkbox"/>	Strada privata asfaltata <input type="checkbox"/>	Strada privata non asfaltata <input type="checkbox"/>
Classificazione PRG vigente	Zona omogenea E.A	Cat. d'intervento A2	n° scheda prec. 84

Note: Casa colonica a pianta rettangolare con copertura a padiglione di epoca sei-settecentesca; il toponimo attribuito (Torre Gamberina) si riferisce probabilmente alla vicina torre di cui a scheda n° 71. Finestrature del primo livello non più originali.



Comune	CALDERARA DI RENO		
Indirizzo	Via Valli, 52		
Rif. catastali	F. 2	mapp. 46	
Toponimo	CATASTO GREGORIANO		
	IGM 1893	C. Cinelli	

Tipologia	STALLA/FIENILE
Epoca di costruzione	ante 1893
El. arch/dec di pregio	

Stato di conservazione dei caratteri originali	Conservato <input type="checkbox"/>	Parzialmente modificato <input checked="" type="checkbox"/>	
Tipologia dell'insediamento	Edificio singolo <input type="checkbox"/>	Parte di una corte originale <input checked="" type="checkbox"/>	Parte di una corte modificata <input type="checkbox"/>
Accessibilità	Strada provinciale o comunale <input checked="" type="checkbox"/>	Strada privata asfaltata <input type="checkbox"/>	Strada privata non asfaltata <input type="checkbox"/>
Classificazione PRG vigente	Zona omogenea E.A	Cat. d'intervento A2	n° scheda prec. 84

Note: Fabbriato di servizio alla casa colonica di scheda n° 69, presenza di tamponamenti sul portico esposto a sud.



Comune	CALDERARA DI RENO
Indirizzo	Via Valli, 37
Rif. catastali	F. 5 mapp. 57
Toponimo	CATASTO GREGORIANO
	IGM 1893 C. Cinelli

Tipologia	TORRE
Epoca di costruzione	post 1893
El. arch/dec di pregio	Cornice marcapiano

Stato di conservazione dei caratteri originali	Conservato <input type="checkbox"/>	Parzialmente modificato <input checked="" type="checkbox"/>	
Tipologia dell'insediamento	Edificio singolo <input checked="" type="checkbox"/>	Parte di una corte originale <input type="checkbox"/>	Parte di una corte modificata <input type="checkbox"/>
Accessibilità	Strada provinciale o comunale <input checked="" type="checkbox"/>	Strada privata asfaltata <input type="checkbox"/>	Strada privata non asfaltata <input type="checkbox"/>
Classificazione PRG vigente	Zona omogenea E.A	Cat. d'intervento	n° scheda prec. 83

Note: "Torre della Colombara" riferibile al seicento ed inglobata in un fabbricato di epoca ottocentesco a sud; importante luogo di avvistamento e comunicazione tra Bologna e i territori circostanti. Copertura totalmente crollata.



Comune	CALDERARA DI RENO
Indirizzo	Via Stelloni Levante, 17
Rif. catastali	F. 22 mapp. 36
Toponimo	CATASTO GREGORIANO
	IGM 1893 C. Stelloni

Tipologia	CASA COLONICA A ELEMENTI CONGIUNTI
Epoca di costruzione	ante 1893
El. arch/dec di pregio	

Stato di conservazione dei caratteri originali	Conservato <input checked="" type="checkbox"/>	Parzialmente modificato <input type="checkbox"/>	
Tipologia dell'insediamento	Edificio singolo <input type="checkbox"/>	Parte di una corte originale <input type="checkbox"/>	Parte di una corte modificata <input checked="" type="checkbox"/>
Accessibilità	Strada provinciale o comunale <input checked="" type="checkbox"/>	Strada privata asfaltata <input type="checkbox"/>	Strada privata non asfaltata <input type="checkbox"/>
Classificazione PRG vigente	Zona omogenea E.B	Cat. d'intervento A2	n° scheda prec. 318

Note: Particolare fabbricato colonico settecentesco caratterizzato da portale ad arco a tutto sesto svasato e, in facciata, da un corpo centrale rialzato. Tamponature del portico sul lato sud



Comune	CALDERARA DI RENO		
Indirizzo	Via Stelloni Levante, 19		
Rif. catastali	F. 32	mapp. 12	
Toponimo	CATASTO GREGORIANO		
	IGM 1893	C. Neri	

Tipologia	CASA CIVILE
Epoca di costruzione	ante 1893
El. arch/dec di pregio	

Stato di conservazione dei caratteri originali	Conservato <input checked="" type="checkbox"/>	Parzialmente modificato <input type="checkbox"/>	
Tipologia dell'insediamento	Edificio singolo <input type="checkbox"/>	Parte di una corte originale <input checked="" type="checkbox"/>	Parte di una corte modificata <input type="checkbox"/>
Accessibilità	Strada provinciale o comunale <input checked="" type="checkbox"/>	Strada privata asfaltata <input type="checkbox"/>	Strada privata non asfaltata <input type="checkbox"/>
Classificazione PRG vigente	Zona omogenea E.B	Cat. d'intervento	n° scheda prec. 321

Note: Casa colonica riferibile all'epoca ottocentesca, con portale d'ingresso ad arco con svasatura verso l'interno.



Comune	CALDERARA DI RENO
Indirizzo	Via Stelloni Levante, 10
Rif. catastali	F. 38 mapp. 10
Toponimo	CATASTO GREGORIANO
	IGM 1893 V.la Pasquini

Tipologia	CASA PADRONALE
Epoca di costruzione	ante 1893
El. arch/dec di pregio	

Stato di conservazione dei caratteri originali	Conservato <input checked="" type="checkbox"/>	Parzialmente modificato <input type="checkbox"/>	
Tipologia dell'insediamento	Edificio singolo <input type="checkbox"/>	Parte di una corte originale <input checked="" type="checkbox"/>	Parte di una corte modificata <input type="checkbox"/>
Accessibilità	Strada provinciale o comunale <input checked="" type="checkbox"/>	Strada privata asfaltata <input type="checkbox"/>	Strada privata non asfaltata <input type="checkbox"/>
Classificazione PRG vigente	Zona omogenea E.B	Cat. d'intervento A2	n° scheda prec. 329

Note: Fabbricato di impianto originario sei-settecentesco, appartenente ad una corte aperta con fronti in linea.

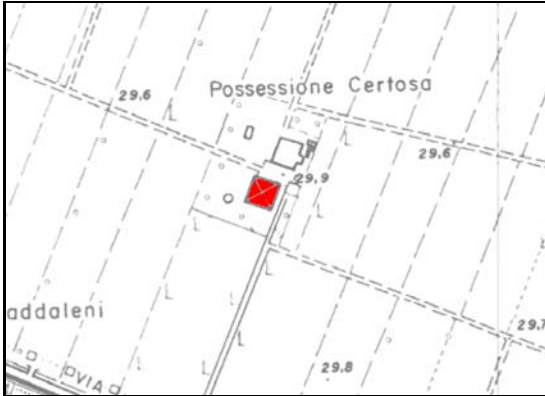


Comune	CALDERARA DI RENO
Indirizzo	Via Stelloni Levante, 10
Rif. catastali	F. 38 mapp. 23
Toponimo	CATASTO GREGORIANO
	IGM 1893 V.la Pasquini

Tipologia	STALLA/FIENILE
Epoca di costruzione	ante 1893
El. arch/dec di pregio	Cornicione in cannicciato, cornice a dentelli.

Stato di conservazione dei caratteri originali	Conservato <input checked="" type="checkbox"/>	Parzialmente modificato <input type="checkbox"/>	
Tipologia dell'insediamento	Edificio singolo <input type="checkbox"/>	Parte di una corte originale <input checked="" type="checkbox"/>	Parte di una corte modificata <input type="checkbox"/>
Accessibilità	Strada provinciale o comunale <input checked="" type="checkbox"/>	Strada privata asfaltata <input type="checkbox"/>	Strada privata non asfaltata <input type="checkbox"/>
Classificazione PRG vigente	Zona omogenea E.B	Cat. d'intervento	n° scheda prec. 328

Note: Servizio agricolo di pertinenza alla casa padronale di cui alla scheda n° 74.



Comune	CALDERARA DI RENO		
Indirizzo	Via Stelloni Levante, 23		
Rif. catastali	F. 32	mapp. 32	
Toponimo	CATASTO GREGORIANO		
	IGM 1893	C. Neri	

Tipologia	STALLA/FIENILE
Epoca di costruzione	ante 1893
El. arch/dec di pregio	

Stato di conservazione dei caratteri originali	Conservato <input checked="" type="checkbox"/>	Parzialmente modificato <input type="checkbox"/>	
Tipologia dell'insediamento	Edificio singolo <input type="checkbox"/>	Parte di una corte originale <input checked="" type="checkbox"/>	Parte di una corte modificata <input type="checkbox"/>
Accessibilità	Strada provinciale o comunale <input type="checkbox"/>	Strada privata asfaltata <input type="checkbox"/>	Strada privata non asfaltata <input checked="" type="checkbox"/>
Classificazione PRG vigente	Zona omogenea E.B	Cat. d'intervento A2	n° scheda prec. 330

Note: Fabbricato di servizio agricolo di pertinenza alla casa colonica di scheda n° 77.



<u>Comune</u>	CALDERARA DI RENO
<u>Indirizzo</u>	Via Stelloni Levante, 23
<u>Rif. catastali</u>	F. 32 mapp. 31
<u>Toponimo</u>	CATASTO GREGORIANO
	IGM 1893 C. Neri

<u>Tipologia</u>	CASA COLONICA A ELEMENTI DISGIUNTI
<u>Epoca di costruzione</u>	ante 1893
<u>El. arch/dec di pregio</u>	

Stato di conservazione dei caratteri originali	Conservato <input checked="" type="checkbox"/>	Parzialmente modificato <input type="checkbox"/>	
Tipologia dell'insediamento	Edificio singolo <input type="checkbox"/>	Parte di una corte originale <input checked="" type="checkbox"/>	Parte di una corte modificata <input type="checkbox"/>
Accessibilità	Strada provinciale o comunale <input checked="" type="checkbox"/>	Strada privata asfaltata <input type="checkbox"/>	Strada privata non asfaltata <input type="checkbox"/>
Classificazione PRG vigente	Zona omogenea E.B	Cat. d'intervento A2	n° scheda prec. 330

Note: Probabili modifiche interne; nuove aperture a garage sul fronte sud.



Comune	CALDERARA DI RENO
Indirizzo	Via Stelloni Levante, 37
Rif. catastali	F. 33 mapp. 55
Toponimo	CATASTO GREGORIANO IGM 1893

Tipologia	EDIFICIO SPECIALISTICO
Epoca di costruzione	post 1893
El. arch/dec di pregio	Cornicione a mensole

Stato di conservazione dei caratteri originali	Conservato <input checked="" type="checkbox"/>	Parzialmente modificato <input type="checkbox"/>	
Tipologia dell'insediamento	Edificio singolo <input checked="" type="checkbox"/>	Parte di una corte originale <input type="checkbox"/>	Parte di una corte modificata <input type="checkbox"/>
Accessibilità	Strada provinciale o comunale <input checked="" type="checkbox"/>	Strada privata asfaltata <input type="checkbox"/>	Strada privata non asfaltata <input type="checkbox"/>
Classificazione PRG vigente	Zona omogenea 63	Cat. d'intervento	n° scheda prec.

Note: Scuola elementare di Osteria di Longara, con particolare pianta ad elle smussata; portale d'ingresso e balconcino in corrispondenza dell'incrocio tra Via Stelloni Levante e Via Longarola.



Comune	CALDERARA DI RENO
Indirizzo	Via Longarola, 14
Rif. catastali	F. 34 mapp. 38
Toponimo	CATASTO GREGORIANO IGM 1893

Tipologia	CASA CIVILE
Epoca di costruzione	post 1893
El. arch/dec di pregio	Pilastrini con cancello di accesso all'area cortiliva.

Stato di conservazione dei caratteri originali	Conservato <input checked="" type="checkbox"/>	Parzialmente modificato <input type="checkbox"/>	
Tipologia dell'insediamento	Edificio singolo <input checked="" type="checkbox"/>	Parte di una corte originale <input type="checkbox"/>	Parte di una corte modificata <input type="checkbox"/>
Accessibilità	Strada provinciale o comunale <input checked="" type="checkbox"/>	Strada privata asfaltata <input type="checkbox"/>	Strada privata non asfaltata <input type="checkbox"/>
Classificazione PRG vigente	Zona omogenea B1	Cat. d'intervento	n° scheda prec. 343

Note: Fabbricato civile di epoca ottocentesca con cornice nel portale ad arco a tutto sesto.



Comune	CALDERARA DI RENO		
Indirizzo	Via San Vitalino, 10		
Rif. catastali	F. 49	mapp. A	
Toponimo	CATASTO GREGORIANO	Chiesa di S.Vitale	
	IGM 1893		

Tipologia	EDIFICIO SPECIALISTICO
Epoca di costruzione	ante 1893
El. arch/dec di pregio	Timpano di facciata neoclassico

Stato di conservazione dei caratteri originali	Conservato <input checked="" type="checkbox"/>	Parzialmente modificato <input type="checkbox"/>	
Tipologia dell'insediamento	Edificio singolo <input checked="" type="checkbox"/>	Parte di una corte originale <input type="checkbox"/>	Parte di una corte modificata <input type="checkbox"/>
Accessibilità	Strada provinciale o comunale <input checked="" type="checkbox"/>	Strada privata asfaltata <input type="checkbox"/>	Strada privata non asfaltata <input type="checkbox"/>
Classificazione PRG vigente	Zona omogenea 67	Cat. d'intervento	n° scheda prec.

Note: Chiesa di San Vitale costruita nel 1732 per iniziativa del Cardinale Prospero Lambertini, poi Papa Benedetto XIV, su un'area donata dai Marchesi Tanari, in sostituzione di una più antica distrutta sulla Riva del Reno. Dipinto del Pedretti (1744)



Comune CALDERARA DI RENO
Indirizzo Via San Vitalino, 4
Rif. catastali F. 49 mapp. 11
Toponimo CATASTO GREGORIANO
IGM 1893

Tipologia EDIFICIO SPECIALISTICO
Epoca di costruzione ante 1893
El. arch/dec di pregio

Stato di conservazione dei caratteri originali	Conservato <input checked="" type="checkbox"/>	Parzialmente modificato <input type="checkbox"/>	
Tipologia dell'insediamento	Edificio singolo <input checked="" type="checkbox"/>	Parte di una corte originale <input type="checkbox"/>	Parte di una corte modificata <input type="checkbox"/>
Accessibilità	Strada provinciale o comunale <input checked="" type="checkbox"/>	Strada privata asfaltata <input type="checkbox"/>	Strada privata non asfaltata <input type="checkbox"/>
Classificazione PRG vigente	Zona omogenea G7	Cat. d'intervento	n° scheda prec.

Note Canonica settecentesca della Chiesa di San Vitale di cui alla scheda n° 80. Recentemente restaurata.



Comune	CALDERARA DI RENO
Indirizzo	Via San Vitalino, 2
Rif. catastali	F. 49 mapp. 261
Toponimo	CATASTO GREGORIANO
	IGM 1893

Tipologia	CASA COLONICA A ELEMENTI CONGIUNTI
Epoca di costruzione	post 1893
El. arch/dec di pregio	Grigliati in cotto del fienile

Stato di conservazione dei caratteri originali	Conservato <input checked="" type="checkbox"/>	Parzialmente modificato <input type="checkbox"/>	
Tipologia dell'insediamento	Edificio singolo <input checked="" type="checkbox"/>	Parte di una corte originale <input type="checkbox"/>	Parte di una corte modificata <input type="checkbox"/>
Accessibilità	Strada provinciale o comunale <input checked="" type="checkbox"/>	Strada privata asfaltata <input type="checkbox"/>	Strada privata non asfaltata <input type="checkbox"/>
Classificazione PRG vigente	Zona omogenea E.B	Cat. d'intervento	n° scheda prec. 342

Note: Edificio di impianto novecentesco in muratura a faccia vista, con portico ad archi a sesto ribassato.



Comune	CALDERARA DI RENO	
Indirizzo	Via Stradone, 1	
Rif. catastali	F. 49	mapp. 27
Toponimo	CATASTO GREGORIANO	
	IGM 1893	P.zo Rodriguez

Tipologia	VILLA/PALAZZO
Epoca di costruzione	ante 1893
El. arch/dec di pregio	Portale di ingresso con colonne sorreggenti un timpano

Stato di conservazione dei caratteri originali	Conservato <input checked="" type="checkbox"/>	Parzialmente modificato <input type="checkbox"/>	
Tipologia dell'insediamento	Edificio singolo <input checked="" type="checkbox"/>	Parte di una corte originale <input type="checkbox"/>	Parte di una corte modificata <input type="checkbox"/>
Accessibilità	Strada provinciale o comunale <input type="checkbox"/>	Strada privata asfaltata <input type="checkbox"/>	Strada privata non asfaltata <input checked="" type="checkbox"/>
Classificazione PRG vigente	Zona omogenea E.B	Cat. d'intervento A2	n° scheda prec. 360

Note: Villa in stile neoclassico di impianto settecentesco, con giardino storico, viale di accesso e fittoni con cancello di pregio.



Comune	CALDERARA DI RENO
Indirizzo	Via Barca, 3
Rif. catastali	F. 40 mapp. 23
Toponimo	CATASTO GREGORIANO
	IGM 1893

Tipologia	CASA CIVILE
Epoca di costruzione	post 1893
El. arch/dec di pregio	Lesene sul prospetto e fascia marcapiano

Stato di conservazione dei caratteri originali	Conservato <input checked="" type="checkbox"/>	Parzialmente modificato <input type="checkbox"/>	
Tipologia dell'insediamento	Edificio singolo <input checked="" type="checkbox"/>	Parte di una corte originale <input type="checkbox"/>	Parte di una corte modificata <input type="checkbox"/>
Accessibilità	Strada provinciale o comunale <input checked="" type="checkbox"/>	Strada privata asfaltata <input type="checkbox"/>	Strada privata non asfaltata <input type="checkbox"/>
Classificazione PRG vigente	Zona omogenea E.B	Cat. d'intervento	n° scheda prec. 361

Note: Fabbricato a pianta rettangolare della seconda metà dell'ottocento.



Comune	CALDERARA DI RENO
Indirizzo	Via Aldina, 8
Rif. catastali	F. 49 mapp. 47
Toponimo	CATASTO GREGORIANO IGM 1893

Tipologia	CASA COLONICA A ELEMENTI DISGIUNTI
Epoca di costruzione	ante 1893
El. arch/dec di pregio	

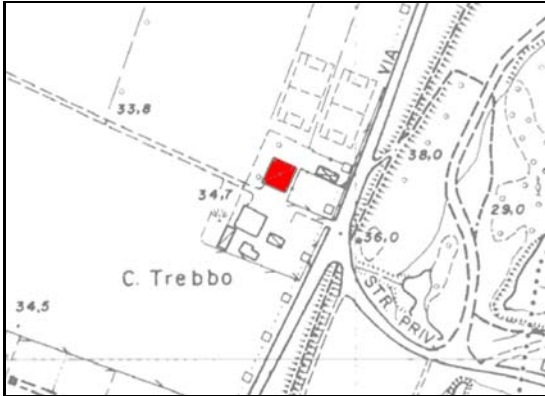
Stato di conservazione dei caratteri originali	Conservato <input checked="" type="checkbox"/>	Parzialmente modificato <input type="checkbox"/>
--	--	--

Tipologia dell'insediamento	Edificio singolo <input type="checkbox"/>	Parte di una corte originale <input type="checkbox"/>	Parte di una corte modificata <input checked="" type="checkbox"/>
-----------------------------	---	---	---

Accessibilità	Strada provinciale o comunale <input checked="" type="checkbox"/>	Strada privata asfaltata <input type="checkbox"/>	Strada privata non asfaltata <input type="checkbox"/>
---------------	---	---	---

Classificazione PRG vigente	Zona omogenea E.B	Cat. d'intervento	n° scheda prec. 422
-----------------------------	----------------------	-------------------	------------------------

Note: Casa colonica riferibile all'epoca sei-settecentesca, a pianta quadrata e tetto a padiglione. Apertura circolare con grigliato in corrispondenza all'accesso ai servizi dell'abitazione. Fabbricato di servizio agricolo di pertinenza non più esistente

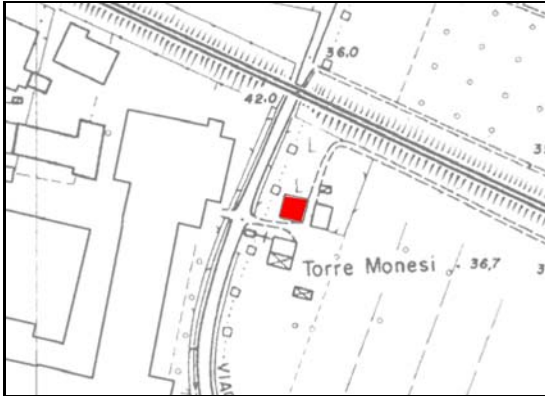


Comune	CALDERARA DI RENO
Indirizzo	Via Aldina, 6
Rif. catastali	F. 49 mapp. 90
Toponimo	CATASTO GREGORIANO IGM 1893 C. Zagni

Tipologia	STALLA/FIENILE
Epoca di costruzione	ante 1893
El. arch/dec di pregio	

Stato di conservazione dei caratteri originali	Conservato <input checked="" type="checkbox"/>	Parzialmente modificato <input type="checkbox"/>	
Tipologia dell'insediamento	Edificio singolo <input type="checkbox"/>	Parte di una corte originale <input checked="" type="checkbox"/>	Parte di una corte modificata <input type="checkbox"/>
Accessibilità	Strada provinciale o comunale <input checked="" type="checkbox"/>	Strada privata asfaltata <input type="checkbox"/>	Strada privata non asfaltata <input type="checkbox"/>
Classificazione PRG vigente	Zona omogenea E.B	Cat. d'intervento A2	n° scheda prec. 365

Note: Pregevole fabbricato di servizio agricolo con nicchie devozionali sui pilastri rivolti verso la casa colonica (lato sud). Fabbricato di servizio agricolo di pertinenza alla casa colonica di cui alla scheda n° 123.

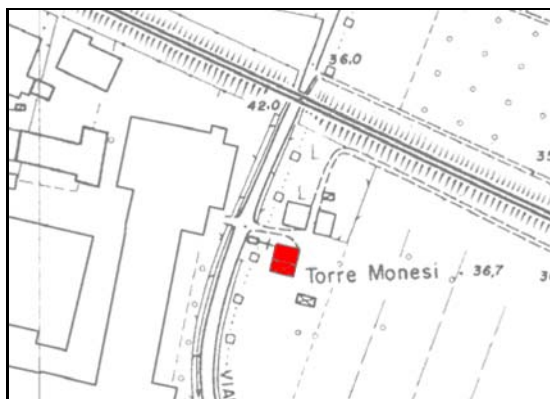


Comune	CALDERARA DI RENO
Indirizzo	Via Aldina, 61
Rif. catastali	F. 53 mapp. 21
Toponimo	CATASTO GREGORIANO
	IGM 1893

Tipologia	CASA COLONICA A ELEMENTI DISGIUNTI
Epoca di costruzione	ante 1893
El. arch/dec di pregio	Portale svasato con cornice

Stato di conservazione dei caratteri originali	Conservato <input checked="" type="checkbox"/>	Parzialmente modificato <input type="checkbox"/>	
Tipologia dell'insediamento	Edificio singolo <input type="checkbox"/>	Parte di una corte originale <input checked="" type="checkbox"/>	Parte di una corte modificata <input type="checkbox"/>
Accessibilità	Strada provinciale o comunale <input checked="" type="checkbox"/>	Strada privata asfaltata <input type="checkbox"/>	Strada privata non asfaltata <input type="checkbox"/>
Classificazione PRG vigente	Zona omogenea E.A	Cat. d'intervento A2	n° scheda prec. 425

Note: Pregievole casa colonica a pianta quadrata con androne passate (toponimo Torre Monesi) di impianto seicentesco originario; caratterizza una corte aperta con fronti in linea.

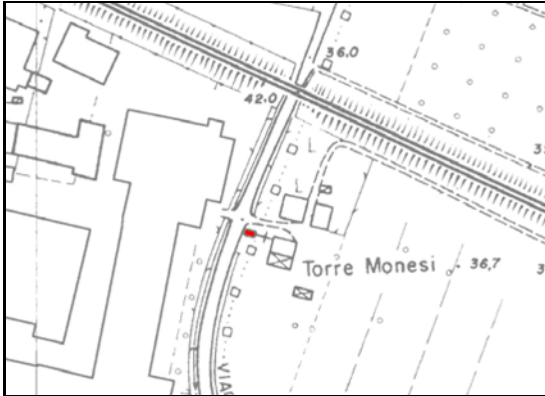


Comune	CALDERARA DI RENO
Indirizzo	Via Aldina, 63
Rif. catastali	F. 53 mapp. 21
Toponimo	CATASTO GREGORIANO IGM 1893

Tipologia	STALLA/FIENILE
Epoca di costruzione	ante 1893
El. arch/dec di pregio	

Stato di conservazione dei caratteri originali	Conservato <input checked="" type="checkbox"/>	Parzialmente modificato <input type="checkbox"/>	
Tipologia dell'insediamento	Edificio singolo <input type="checkbox"/>	Parte di una corte originale <input checked="" type="checkbox"/>	Parte di una corte modificata <input type="checkbox"/>
Accessibilità	Strada provinciale o comunale <input checked="" type="checkbox"/>	Strada privata asfaltata <input type="checkbox"/>	Strada privata non asfaltata <input type="checkbox"/>
Classificazione PRG vigente	Zona omogenea E.A	Cat. d'intervento A2	n° scheda prec. 425

Note: Fabbricato agricolo di servizio alla casa colonica di scheda n° 87; tamponamenti portico lato sud



Comune	CALDERARA DI RENO
Indirizzo	Via Aldina, 63
Rif. catastali	F. 53 mapp. 22
Toponimo	CATASTO GREGORIANO IGM 1893

Tipologia	ORATORIO
Epoca di costruzione	ante 1893
El. arch/dec di pregio	Timpano a vela in facciata

Stato di conservazione dei caratteri originali	Conservato <input checked="" type="checkbox"/>	Parzialmente modificato <input type="checkbox"/>	
Tipologia dell'insediamento	Edificio singolo <input checked="" type="checkbox"/>	Parte di una corte originale <input type="checkbox"/>	Parte di una corte modificata <input type="checkbox"/>
Accessibilità	Strada provinciale o comunale <input checked="" type="checkbox"/>	Strada privata asfaltata <input type="checkbox"/>	Strada privata non asfaltata <input type="checkbox"/>
Classificazione PRG vigente	Zona omogenea E.A	Cat. d'intervento A2	n° scheda prec. 425

Note: Oratorio in fregio a Via Aldina, ricade nella corte di cui alla scheda n° 88 e 87. Soffitto e pareti affrescate.

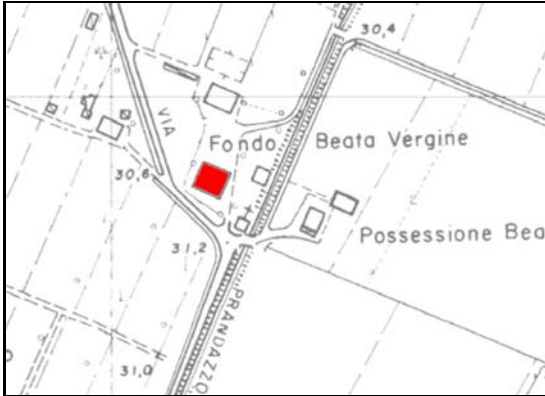


Comune	CALDERARA DI RENO
Indirizzo	Via Pradazzo, 189
Rif. catastali	F. 39 mapp. 42
Toponimo	CATASTO GREGORIANO
	IGM 1893 C. Neri

Tipologia	ORATORIO
Epoca di costruzione	ante 1893
El. arch/dec di pregio	Timpano di facciata e velette laterali

Stato di conservazione dei caratteri originali	Conservato <input checked="" type="checkbox"/>	Parzialmente modificato <input type="checkbox"/>	
Tipologia dell'insediamento	Edificio singolo <input checked="" type="checkbox"/>	Parte di una corte originale <input type="checkbox"/>	Parte di una corte modificata <input type="checkbox"/>
Accessibilità	Strada provinciale o comunale <input type="checkbox"/>	Strada privata asfaltata <input checked="" type="checkbox"/>	Strada privata non asfaltata <input type="checkbox"/>
Classificazione PRG vigente	Zona omogenea E.B	Cat. d'intervento A1	n° scheda prec. 349

Note: Oratorio di Santa Maria delle Grazie costruito a partire dal 1718 al 1722 da Vincenzo Maria Bavosi su progetto di Giovanni Antonio Conti; la devozione alla Madonna delle Grazie è stata per secoli festeggiata il 15 Agosto con sagre campestri.



Comune	CALDERARA DI RENO
Indirizzo	Via Pradazzo, 14
Rif. catastali	F. 39 mapp. 41
Toponimo	CATASTO GREGORIANO
	IGM 1893 C. Neri

Tipologia	CASA COLONICA A ELEMENTI DISGIUNTI
Epoca di costruzione	ante 1893
El. arch/dec di pregio	Fascia marcapiano sul fronte est

Stato di conservazione dei caratteri originali	Conservato <input checked="" type="checkbox"/>	Parzialmente modificato <input type="checkbox"/>	
Tipologia dell'insediamento	Edificio singolo <input type="checkbox"/>	Parte di una corte originale <input checked="" type="checkbox"/>	Parte di una corte modificata <input type="checkbox"/>
Accessibilità	Strada provinciale o comunale <input checked="" type="checkbox"/>	Strada privata asfaltata <input type="checkbox"/>	Strada privata non asfaltata <input type="checkbox"/>
Classificazione PRG vigente	Zona omogenea E.B	Cat. d'intervento A2	n° scheda prec. 349

Note: Casa colonica a grande pianta quadrata con androne centrale; l'epoca di costruzione può essere riferita ai primi dell'ottocento. Portale con mensola in legno, lunetta aperta con griglia e aperture ellittiche nel vano scala.



Comune	CALDERARA DI RENO
Indirizzo	Via Pradazzo, 14
Rif. catastali	F. 39 mapp. 277
Toponimo	CATASTO GREGORIANO IGM 1893

Tipologia	STALLA/FIENILE
Epoca di costruzione	post 1893
El. arch/dec di pregio	Gelosie di areazione fronte sud

Stato di conservazione dei caratteri originali	Conservato <input checked="" type="checkbox"/>	Parzialmente modificato <input type="checkbox"/>	
Tipologia dell'insediamento	Edificio singolo <input type="checkbox"/>	Parte di una corte originale <input checked="" type="checkbox"/>	Parte di una corte modificata <input type="checkbox"/>
Accessibilità	Strada provinciale o comunale <input checked="" type="checkbox"/>	Strada privata asfaltata <input type="checkbox"/>	Strada privata non asfaltata <input type="checkbox"/>
Classificazione PRG vigente	Zona omogenea E.B	Cat. d'intervento A2	n° scheda prec. 349

Note: Tipico fabbricato agricolo riferibile alla tipologia Parmense con portici ribassati e contrapposti, di servizio al fabbricato di cui alla scheda n° 91.



Comune CALDERARA DI RENO
Indirizzo Via Pradazzo, 32
Rif. catastali F. 46 mapp. 4
Toponimo CATASTO GREGORIANO
 IGM 1893

Tipologia CASA COLONICA A ELEMENTI CONGIUNTI
Epoca di costruzione post 1893
El. arch/dec di pregio Facciata con paraste

Stato di conservazione dei caratteri originali	Conservato <input type="checkbox"/>	Parzialmente modificato <input checked="" type="checkbox"/>	
Tipologia dell'insediamento	Edificio singolo <input checked="" type="checkbox"/>	Parte di una corte originale <input type="checkbox"/>	Parte di una corte modificata <input type="checkbox"/>
Accessibilità	Strada provinciale o comunale <input type="checkbox"/>	Strada privata asfaltata <input type="checkbox"/>	Strada privata non asfaltata <input checked="" type="checkbox"/>
Classificazione PRG vigente	Zona omogenea E.B	Cat. d'intervento	n° scheda prec. 271

Note: Casa colonica a pianta rettangolare e tetto a due acque, riferibile all'epoca ottocentesca. Mensola frangifuoco sotto la gronda e aperture ad arco a tutto sesto nel fienile. Tamponamenti nel portico.



Comune CALDERARA DI RENO
Indirizzo Via Rizzola Ponente, 1
Rif. catastali F. 36 mapp. B
Toponimo CATASTO GREGORIANO
 IGM 1893

Tipologia EDIFICIO SPECIALISTICO
Epoca di costruzione post 1893
El. arch/dec di pregio Apparato decorativo di stile eclettico

Stato di conservazione dei caratteri originali	Conservato <input checked="" type="checkbox"/>	Parzialmente modificato <input type="checkbox"/>	
Tipologia dell'insediamento	Edificio singolo <input checked="" type="checkbox"/>	Parte di una corte originale <input type="checkbox"/>	Parte di una corte modificata <input type="checkbox"/>
Accessibilità	Strada provinciale o comunale <input checked="" type="checkbox"/>	Strada privata asfaltata <input type="checkbox"/>	Strada privata non asfaltata <input type="checkbox"/>
Classificazione PRG vigente	Zona omogenea F2	Cat. d'intervento	n° scheda prec.

Note: Cimitero costruito nel 1915 dopo l'acquisto, da parte del Comune di un terreno di quasi un ettaro dal Sig. Valentino Stanzani, a seguito dell'insufficiente capienza del cimitero di Via Roma.



Comune	CALDERARA DI RENO
Indirizzo	Via Rizzola Ponente, 8
Rif. catastali	F. 30 mapp. 69
Toponimo	CATASTO GREGORIANO IGM 1893

Tipologia	STALLA/FIENILE
Epoca di costruzione	ante 1893
El. arch/dec di pregio	

Stato di conservazione dei caratteri originali	Conservato <input checked="" type="checkbox"/>	Parzialmente modificato <input type="checkbox"/>	
Tipologia dell'insediamento	Edificio singolo <input type="checkbox"/>	Parte di una corte originale <input type="checkbox"/>	Parte di una corte modificata <input checked="" type="checkbox"/>
Accessibilità	Strada provinciale o comunale <input checked="" type="checkbox"/>	Strada privata asfaltata <input type="checkbox"/>	Strada privata non asfaltata <input type="checkbox"/>
Classificazione PRG vigente	Zona omogenea E.B	Cat. d'intervento	n° scheda prec. 251

Note: Edificio di servizio all'agricoltura, di impianto originario (seicento - settecento) con arcate a tutto sesto nel fronte sud del portico. Manto di copertura rifatto con tegole marsigliesi.



Comune	CALDERARA DI RENO
Indirizzo	Via Torretta, 43
Rif. catastali	F. 44 mapp. 30
Toponimo	CATASTO GREGORIANO
	IGM 1893 C. Calari

Tipologia	ORATORIO
Epoca di costruzione	ante 1893
El. arch/dec di pregio	Timpano in facciata

Stato di conservazione dei caratteri originali	Conservato <input checked="" type="checkbox"/>	Parzialmente modificato <input type="checkbox"/>	
Tipologia dell'insediamento	Edificio singolo <input checked="" type="checkbox"/>	Parte di una corte originale <input type="checkbox"/>	Parte di una corte modificata <input type="checkbox"/>
Accessibilità	Strada provinciale o comunale <input type="checkbox"/>	Strada privata asfaltata <input type="checkbox"/>	Strada privata non asfaltata <input checked="" type="checkbox"/>
Classificazione PRG vigente	Zona omogenea E.A	Cat. d'intervento A2	n° scheda prec. 399

Note: Oratorio di S. Paolo detto "delle Fosse", edificio che nell'ottocento, restò per due anni nelle mani del demanio a svolgere il ruolo di chiesa sussidiaria per la Comunità di Calderara in quanto raggiungibile dalle pubbliche strade del comune.



Comune	CALDERARA DI RENO
Indirizzo	Via Torretta, 45
Rif. catastali	F. 44 mapp. 87
Toponimo	CATASTO GREGORIANO
	IGM 1893 C. Calari

Tipologia	STALLA/FIENILE
Epoca di costruzione	ante 1893
El. arch/dec di pregio	

Stato di conservazione dei caratteri originali	Conservato <input type="checkbox"/>	Parzialmente modificato <input checked="" type="checkbox"/>	
Tipologia dell'insediamento	Edificio singolo <input type="checkbox"/>	Parte di una corte originale <input type="checkbox"/>	Parte di una corte modificata <input checked="" type="checkbox"/>
Accessibilità	Strada provinciale o comunale <input type="checkbox"/>	Strada privata asfaltata <input type="checkbox"/>	Strada privata non asfaltata <input checked="" type="checkbox"/>
Classificazione PRG vigente	Zona omogenea E.A	Cat. d'intervento	n° scheda prec. 399bis

Note: Fabbricato agricolo di servizio ad una casa colonica ormai ristrutturata completamente. Presenza di una rampa in calcestruzzo sul fronte ovest



Comune CALDERARA DI RENO
Indirizzo Via Finelli O., 1
Rif. catastali F. 51 mapp. 15
Toponimo CATASTO GREGORIANO
 IGM 1893

Tipologia CASA COLONICA A ELEMENTI DISGIUNTI
Epoca di costruzione ante 1893
El. arch/dec di pregio

Stato di conservazione dei caratteri originali	Conservato <input checked="" type="checkbox"/>	Parzialmente modificato <input type="checkbox"/>	
Tipologia dell'insediamento	Edificio singolo <input type="checkbox"/>	Parte di una corte originale <input type="checkbox"/>	Parte di una corte modificata <input checked="" type="checkbox"/>
Accessibilità	Strada provinciale o comunale <input checked="" type="checkbox"/>	Strada privata asfaltata <input type="checkbox"/>	Strada privata non asfaltata <input type="checkbox"/>
Classificazione PRG vigente	Zona omogenea D11	Cat. d'intervento	n° scheda prec.

Note: Casa colonica riferibile al tardo seicento, caratterizzata da architravi in legno a vista con copertura a padiglione. Rimane come ultima testimonianza di fabbricato rurale assorbito dalla zona industriale di Bargellino.

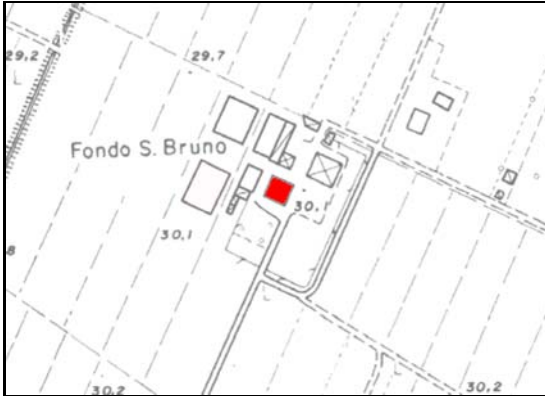


Comune	CALDERARA DI RENO
Indirizzo	Via Bargellino, 5
Rif. catastali	F. 36 mapp. 166
Toponimo	CATASTO GREGORIANO
	IGM 1893 C. Baroni

Tipologia	STALLA/FIENILE
Epoca di costruzione	ante 1893
El. arch/dec di pregio	

Stato di conservazione dei caratteri originali	Conservato <input checked="" type="checkbox"/>	Parzialmente modificato <input type="checkbox"/>	
Tipologia dell'insediamento	Edificio singolo <input type="checkbox"/>	Parte di una corte originale <input checked="" type="checkbox"/>	Parte di una corte modificata <input type="checkbox"/>
Accessibilità	Strada provinciale o comunale <input type="checkbox"/>	Strada privata asfaltata <input type="checkbox"/>	Strada privata non asfaltata <input checked="" type="checkbox"/>
Classificazione PRG vigente	Zona omogenea E.A	Cat. d'intervento	n° scheda prec. 244

Note: Servizio agricolo di epoca sette-ottocentesca a pianta rettangolare con copertura a capanna. Tamponature del portico sul fronte sud.



Comune	CALDERARA DI RENO
Indirizzo	Via Persicetana, 32
Rif. catastali	F. 35 mapp. 228
Toponimo	CATASTO GREGORIANO
	IGM 1893 C. Calari

Tipologia	CASA COLONICA A ELEMENTI DISGIUNTI
Epoca di costruzione	ante 1893
El. arch/dec di pregio	

Stato di conservazione dei caratteri originali	Conservato <input checked="" type="checkbox"/>	Parzialmente modificato <input type="checkbox"/>	
Tipologia dell'insediamento	Edificio singolo <input type="checkbox"/>	Parte di una corte originale <input type="checkbox"/>	Parte di una corte modificata <input checked="" type="checkbox"/>
Accessibilità	Strada provinciale o comunale <input checked="" type="checkbox"/>	Strada privata asfaltata <input type="checkbox"/>	Strada privata non asfaltata <input type="checkbox"/>
Classificazione PRG vigente	Zona omogenea E.B	Cat. d'intervento	n° scheda prec. 231

Note: Casa colonica sei-settecentesca, a pianta quadrata con androne centrale e portale d'ingresso ad arco allargato sul fianco.



Comune	CALDERARA DI RENO
Indirizzo	Via Di Mezzo Levante, 26
Rif. catastali	F. 42 mapp. 9
Toponimo	CATASTO GREGORIANO IGM 1893

Tipologia	CASA PADRONALE
Epoca di costruzione	post 1893
El. arch/dec di pregio	Portale con cornice in rilievo

Stato di conservazione dei caratteri originali	Conservato <input checked="" type="checkbox"/>	Parzialmente modificato <input type="checkbox"/>	
Tipologia dell'insediamento	Edificio singolo <input checked="" type="checkbox"/>	Parte di una corte originale <input type="checkbox"/>	Parte di una corte modificata <input type="checkbox"/>
Accessibilità	Strada provinciale o comunale <input checked="" type="checkbox"/>	Strada privata asfaltata <input type="checkbox"/>	Strada privata non asfaltata <input type="checkbox"/>
Classificazione PRG vigente	Zona omogenea E.B	Cat. d'intervento	n° scheda prec. 212

Note: edificio di fine ottocento in mattone a faccia vista e portale importante.



Comune	CALDERARA DI RENO		
Indirizzo	Via Di Mezzo Levante, 30		
Rif. catastali	F. 42	mapp. 23	
Toponimo	CATASTO GREGORIANO		
	IGM 1893	C. Bassi	

Tipologia	CASA COLONICA A ELEMENTI DISGIUNTI		
Epoca di costruzione	ante 1893		
El. arch/dec di pregio			

Stato di conservazione dei caratteri originali	Conservato <input checked="" type="checkbox"/>	Parzialmente modificato <input type="checkbox"/>	
Tipologia dell'insediamento	Edificio singolo <input type="checkbox"/>	Parte di una corte originale <input checked="" type="checkbox"/>	Parte di una corte modificata <input type="checkbox"/>
Accessibilità	Strada provinciale o comunale <input checked="" type="checkbox"/>	Strada privata asfaltata <input type="checkbox"/>	Strada privata non asfaltata <input type="checkbox"/>
Classificazione PRG vigente	Zona omogenea E.B	Cat. d'intervento	n° scheda prec. 215

Note: Casa colonica di primo impianto a pianta quadrata ed androne centrale.



Comune	CALDERARA DI RENO
Indirizzo	Via Di Mezzo Levante, 34
Rif. catastali	F. 42 mapp. 47
Toponimo	CATASTO GREGORIANO IGM 1893

Tipologia	CASA COLONICA A ELEMENTI DISGIUNTI
Epoca di costruzione	ante 1893
El. arch/dec di pregio	

Stato di conservazione dei caratteri originali	Conservato <input checked="" type="checkbox"/>	Parzialmente modificato <input type="checkbox"/>	
Tipologia dell'insediamento	Edificio singolo <input type="checkbox"/>	Parte di una corte originale <input checked="" type="checkbox"/>	Parte di una corte modificata <input type="checkbox"/>
Accessibilità	Strada provinciale o comunale <input checked="" type="checkbox"/>	Strada privata asfaltata <input type="checkbox"/>	Strada privata non asfaltata <input type="checkbox"/>
Classificazione PRG vigente	Zona omogenea E.B	Cat. d'intervento	n° scheda prec. 218

Note: Tipica casa colonica di impianto sei-settecentesco con androne centrale che costituiva una corte aperta con fronti allineati. Portale tamponato nella lunetta.



Comune CALDERARA DI RENO
Indirizzo Via Di Mezzo Levante, 34
Rif. catastali F. 42 mapp. 61
Toponimo CATASTO GREGORIANO
IGM 1893

Tipologia STALLA/FIENILE
Epoca di costruzione ante 1893
El. arch/dec di pregio

Stato di conservazione dei caratteri originali

Conservato



Parzialmente modificato



Tipologia dell'insediamento

Edificio singolo



Parte di una corte originale



Parte di una corte modificata



Accessibilità

Strada provinciale o comunale



Strada privata asfaltata



Strada privata non asfaltata



Classificazione PRG vigente

Zona omogenea
E.B

Cat. d'intervento

n° scheda prec.
218

Note: Fabbricato di servizio agricolo di pertinenza alla casa colonica di cui alla scheda n° 103.

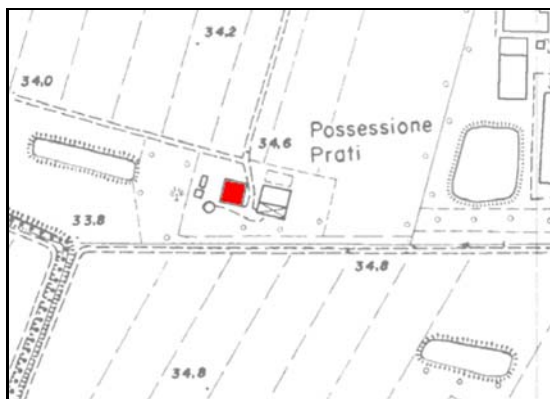


Comune	CALDERARA DI RENO
Indirizzo	Via Bacilliera, 24
Rif. catastali	F. 41 mapp. 90
Toponimo	CATASTO GREGORIANO
	IGM 1893

Tipologia	STALLA/FIENILE
Epoca di costruzione	ante 1893
El. arch/dec di pregio	

Stato di conservazione dei caratteri originali	Conservato <input checked="" type="checkbox"/>	Parzialmente modificato <input type="checkbox"/>	
Tipologia dell'insediamento	Edificio singolo <input type="checkbox"/>	Parte di una corte originale <input checked="" type="checkbox"/>	Parte di una corte modificata <input type="checkbox"/>
Accessibilità	Strada provinciale o comunale <input checked="" type="checkbox"/>	Strada privata asfaltata <input type="checkbox"/>	Strada privata non asfaltata <input type="checkbox"/>
Classificazione PRG vigente	Zona omogenea E.B	Cat. d'intervento	n° scheda prec. 394

Note: Fabbricato colonico di servizio ad una casa colonica già ristrutturata in Via Bacilliera.



Comune	CALDERARA DI RENO		
Indirizzo	Via Bacciliera, 20		
Rif. catastali	F. 26	mapp. 61	
Toponimo	CATASTO GREGORIANO	Alli Prati	
	IGM 1893	C. del Prato	

Tipologia	CASA COLONICA A ELEMENTI DISGIUNTI
Epoca di costruzione	ante 1893
El. arch/dec di pregio	

Stato di conservazione dei caratteri originali	Conservato <input checked="" type="checkbox"/>	Parzialmente modificato <input type="checkbox"/>	
Tipologia dell'insediamento	Edificio singolo <input type="checkbox"/>	Parte di una corte originale <input checked="" type="checkbox"/>	Parte di una corte modificata <input type="checkbox"/>
Accessibilità	Strada provinciale o comunale <input type="checkbox"/>	Strada privata asfaltata <input type="checkbox"/>	Strada privata non asfaltata <input checked="" type="checkbox"/>
Classificazione PRG vigente	Zona omogenea E.B	Cat. d'intervento A2	n° scheda prec. 187

Note: Casa colonica dell'epoca seicentesca con loggia chiusa (tipica corte aperta); traccia ancora visibile di stemma affrescato (fronte nord) rappresentativo della casata di appartenenza. Fabbricato di servizio a rudere.



Comune	CALDERARA DI RENO
Indirizzo	Via Persicetana, 98
Rif. catastali	F. 8 mapp. 29
Toponimo	CATASTO GREGORIANO
	IGM 1893

Tipologia	ORATORIO
Epoca di costruzione	ante 1893
El. arch/dec di pregio	Cornicione e facciata modanata

Stato di conservazione dei caratteri originali	Conservato <input type="checkbox"/>	Parzialmente modificato <input checked="" type="checkbox"/>	
Tipologia dell'insediamento	Edificio singolo <input checked="" type="checkbox"/>	Parte di una corte originale <input type="checkbox"/>	Parte di una corte modificata <input type="checkbox"/>
Accessibilità	Strada provinciale o comunale <input checked="" type="checkbox"/>	Strada privata asfaltata <input type="checkbox"/>	Strada privata non asfaltata <input type="checkbox"/>
Classificazione PRG vigente	Zona omogenea E.B	Cat. d'intervento A2	n° scheda prec. 15

Note: Oratorio di Villa Masetti, dedicato a S. Bernardino con la facciata oggi rivolta verso la strada, ma originariamente (1578 circa) con facciata verso l'edificio padronale, come testimonia un disegno di Ignazio Danti.



Comune	CALDERARA DI RENO
Indirizzo	Via Di Mezzo Ponente
Rif. catastali	F. 27 mapp. 0
Toponimo	CATASTO GREGORIANO IGM 1893

Edificio soggetto a tutela ai sensi del D. Lgs. 42/2004

Tipologia	EDIFICIO SPECIALISTICO
Epoca di costruzione	ante 1893
El. arch/dec di pregio	copertura a bulbo con piccoli timpani e freccia di testa

Stato di conservazione dei caratteri originali	Conservato <input checked="" type="checkbox"/>	Parzialmente modificato <input type="checkbox"/>	
Tipologia dell'insediamento	Edificio singolo <input checked="" type="checkbox"/>	Parte di una corte originale <input type="checkbox"/>	Parte di una corte modificata <input type="checkbox"/>
Accessibilità	Strada provinciale o comunale <input checked="" type="checkbox"/>	Strada privata asfaltata <input type="checkbox"/>	Strada privata non asfaltata <input type="checkbox"/>
Classificazione PRG vigente	Zona omogenea E.B	Cat. d'intervento	n° scheda prec.

Note: Cippo rievocativo del luogo di riunione del primo Triunvirato che segna la provvisoria spartizione dei terreni di Terre d'Acqua fra i tre condottieri del nascente Impero Romano (Ottaviano, Antonio e Lepido). Targhe in marmo sui lati.



Comune	CALDERARA DI RENO
Indirizzo	Via Longarola, 47
Rif. catastali	F. 24 mapp. 2
Toponimo	CATASTO GREGORIANO
	IGM 1893 C. Donini

Tipologia	STALLA/FIENILE
Epoca di costruzione	ante 1893
El. arch/dec di pregio	

Stato di conservazione dei caratteri originali	Conservato <input type="checkbox"/>	Parzialmente modificato <input checked="" type="checkbox"/>	
Tipologia dell'insediamento	Edificio singolo <input type="checkbox"/>	Parte di una corte originale <input checked="" type="checkbox"/>	Parte di una corte modificata <input type="checkbox"/>
Accessibilità	Strada provinciale o comunale <input checked="" type="checkbox"/>	Strada privata asfaltata <input type="checkbox"/>	Strada privata non asfaltata <input type="checkbox"/>
Classificazione PRG vigente	Zona omogenea E.B	Cat. d'intervento A2	n° scheda prec. 149

Note: Fabbricato colonico di servizio ad una casa colonica già modificata. Presenta aperture tamponate.



Comune	CALDERARA DI RENO
Indirizzo	Via Longarola, 47
Rif. catastali	F. 24 mapp. 2
Toponimo	CATASTO GREGORIANO IGM 1893

Tipologia	BARCHESSA/CASELLA
Epoca di costruzione	post 1893
El. arch/dec di pregio	

Stato di conservazione dei caratteri originali	Conservato <input type="checkbox"/>	Parzialmente modificato <input checked="" type="checkbox"/>	
Tipologia dell'insediamento	Edificio singolo <input type="checkbox"/>	Parte di una corte originale <input checked="" type="checkbox"/>	Parte di una corte modificata <input type="checkbox"/>
Accessibilità	Strada provinciale o comunale <input checked="" type="checkbox"/>	Strada privata asfaltata <input type="checkbox"/>	Strada privata non asfaltata <input type="checkbox"/>
Classificazione PRG vigente	Zona omogenea E.B	Cat. d'intervento A3.1	n° scheda prec. 149

Note: Edificio di servizio agricolo, di pertinenza alla corte colonica comprendente la stalla/fienile di cui alla scheda n° 109. Presenta estese tamponature nelle aperture.



Comune	CALDERARA DI RENO
Indirizzo	Via Longarola, 102
Rif. catastali	F. 13 mapp. 58
Toponimo	CATASTO GREGORIANO
	IGM 1893 C. Gordini

Tipologia	CASA COLONICA A ELEMENTI DISGIUNTI
Epoca di costruzione	ante 1893
El. arch/dec di pregio	Targa devozionale in facciata.

Stato di conservazione dei caratteri originali	Conservato <input checked="" type="checkbox"/>	Parzialmente modificato <input type="checkbox"/>	
Tipologia dell'insediamento	Edificio singolo <input type="checkbox"/>	Parte di una corte originale <input checked="" type="checkbox"/>	Parte di una corte modificata <input type="checkbox"/>
Accessibilità	Strada provinciale o comunale <input checked="" type="checkbox"/>	Strada privata asfaltata <input type="checkbox"/>	Strada privata non asfaltata <input type="checkbox"/>
Classificazione PRG vigente	Zona omogenea E.B	Cat. d'intervento A2	n° scheda prec. 150

Note: Presenti pilastri di accesso alla proprietà in cotto. Corte colonica di cui fa parte anche la stalla/fienile di cui alla scheda n° 112.



Comune	CALDERARA DI RENO		
Indirizzo	Via Longarola, 102		
Rif. catastali	F. 13	mapp. 58	
Toponimo	CATASTO GREGORIANO		
	IGM 1893	C. Gordini	

Tipologia	STALLA/FIENILE
Epoca di costruzione	ante 1893
El. arch/dec di pregio	

Stato di conservazione dei caratteri originali	Conservato <input type="checkbox"/>	Parzialmente modificato <input checked="" type="checkbox"/>	
Tipologia dell'insediamento	Edificio singolo <input type="checkbox"/>	Parte di una corte originale <input checked="" type="checkbox"/>	Parte di una corte modificata <input type="checkbox"/>
Accessibilità	Strada provinciale o comunale <input checked="" type="checkbox"/>	Strada privata asfaltata <input type="checkbox"/>	Strada privata non asfaltata <input type="checkbox"/>
Classificazione PRG vigente	Zona omogenea E.B	Cat. d'intervento A3.1	n° scheda prec. 150

Note: Edificio di servizio agricolo di pertinenza alla casa colonica di cui alla scheda n° 111. Tamponature sui fronti sud/est e sud/ovest.

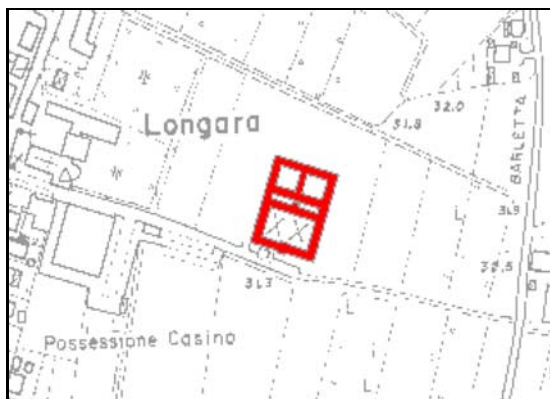


Comune CALDERARA DI RENO
Indirizzo Via Longarola, 96
Rif. catastali F. 25 mapp. 30
Toponimo CATASTO GREGORIANO
 IGM 1893 C. Gordini

Tipologia STALLA/FIENILE
Epoca di costruzione ante 1893
El. arch/dec di pregio

Stato di conservazione dei caratteri originali	Conservato <input checked="" type="checkbox"/>	Parzialmente modificato <input type="checkbox"/>	
Tipologia dell'insediamento	Edificio singolo <input type="checkbox"/>	Parte di una corte originale <input type="checkbox"/>	Parte di una corte modificata <input checked="" type="checkbox"/>
Accessibilità	Strada provinciale o comunale <input checked="" type="checkbox"/>	Strada privata asfaltata <input type="checkbox"/>	Strada privata non asfaltata <input type="checkbox"/>
Classificazione PRG vigente	Zona omogenea E.B	Cat. d'intervento	n° scheda prec. 154

Note: Fabbricato colonico di servizio ad una casa colonica già modificata.



Comune CALDERARA DI RENO
Indirizzo Via San Michele
Rif. catastali F. 25 mapp. C
Toponimo CATASTO GREGORIANO
 IGM 1893

Tipologia EDIFICIO SPECIALISTICO
Epoca di costruzione ante 1893
El. arch/dec di pregio Apparato decorativo di stile neoclassico.

Stato di conservazione dei caratteri originali	Conservato <input type="checkbox"/>	Parzialmente modificato <input checked="" type="checkbox"/>	
Tipologia dell'insediamento	Edificio singolo <input checked="" type="checkbox"/>	Parte di una corte originale <input type="checkbox"/>	Parte di una corte modificata <input type="checkbox"/>
Accessibilità	Strada provinciale o comunale <input checked="" type="checkbox"/>	Strada privata asfaltata <input type="checkbox"/>	Strada privata non asfaltata <input type="checkbox"/>
Classificazione PRG vigente	Zona omogenea F2	Cat. d'intervento	n° scheda prec.

Note: Cimitero di Longara.



Comune CALDERARA DI RENO
Indirizzo Via Ungheri, 2
Rif. catastali F. 48 mapp. 30
Toponimo CATASTO GREGORIANO Mariani
 IGM 1893

Tipologia STALLA/FIENILE
Epoca di costruzione ante 1893
El. arch/dec di pregio

Stato di conservazione dei caratteri originali	Conservato <input checked="" type="checkbox"/>	Parzialmente modificato <input type="checkbox"/>	
Tipologia dell'insediamento	Edificio singolo <input type="checkbox"/>	Parte di una corte originale <input type="checkbox"/>	Parte di una corte modificata <input checked="" type="checkbox"/>
Accessibilità	Strada provinciale o comunale <input checked="" type="checkbox"/>	Strada privata asfaltata <input type="checkbox"/>	Strada privata non asfaltata <input type="checkbox"/>
Classificazione PRG vigente	Zona omogenea L13	Cat. d'intervento	n° scheda prec. 435

Note: fabbricato di servizio agricolo di pertinenza ad una casa colonica modificata. Fabbricato attualmente utilizzato nell'ambito di un'attività di stoccaggio e rivendita di materiali edili.



Comune	CALDERARA DI RENO
Indirizzo	Via Giovanni XXIII, 6
Rif. catastali	F. 53 mapp. 136
Toponimo	CATASTO GREGORIANO
	IGM 1893 C. Donini

Tipologia	CASA CIVILE
Epoca di costruzione	ante 1893
El. arch/dec di pregio	Cornicione con modanatura.

Stato di conservazione dei caratteri originali	Conservato <input checked="" type="checkbox"/>	Parzialmente modificato <input type="checkbox"/>	
Tipologia dell'insediamento	Edificio singolo <input checked="" type="checkbox"/>	Parte di una corte originale <input type="checkbox"/>	Parte di una corte modificata <input type="checkbox"/>
Accessibilità	Strada provinciale o comunale <input checked="" type="checkbox"/>	Strada privata asfaltata <input type="checkbox"/>	Strada privata non asfaltata <input type="checkbox"/>
Classificazione PRG vigente	Zona omogenea B3	Cat. d'intervento	n° scheda prec.

Note: Fabbricato facente parte del gruppo di case storiche dette "case del Trombone", connesse con la sistemazione idraulica dell'impianto di captazione dal Reno della fossa Aldina, costruite nel 1802 da Antonio Aldini.



Comune CALDERARA DI RENO
Indirizzo Via Pradazzo, 2
Rif. catastali F. 47 mapp. 81
Toponimo CATASTO GREGORIANO
 IGM 1893

Tipologia CASA COLONICA A ELEMENTI CONGIUNTI
Epoca di costruzione ante 1893
El. arch/dec di pregio Tessitura muraria con pietra e mattone faccia a vista alternati.

Stato di conservazione dei caratteri originali	Conservato <input type="checkbox"/>	Parzialmente modificato <input checked="" type="checkbox"/>	
Tipologia dell'insediamento	Edificio singolo <input checked="" type="checkbox"/>	Parte di una corte originale <input type="checkbox"/>	Parte di una corte modificata <input type="checkbox"/>
Accessibilità	Strada provinciale o comunale <input checked="" type="checkbox"/>	Strada privata asfaltata <input type="checkbox"/>	Strada privata non asfaltata <input type="checkbox"/>
Classificazione PRG vigente	Zona omogenea E.A	Cat. d'intervento A2	n° scheda prec. 409

Note: Ristrutturata la porzione destinata ad abitazione.



Comune CALDERARA DI RENO
Indirizzo Via del Cerchio, 5
Rif. catastali F. 47 mapp. 90
Toponimo CATASTO GREGORIANO
 IGM 1893

Tipologia CASA COLONICA A ELEMENTI CONGIUNTI
Epoca di costruzione ante 1893
El. arch/dec di pregio

Stato di conservazione dei caratteri originali	Conservato <input type="checkbox"/>	Parzialmente modificato <input checked="" type="checkbox"/>	
Tipologia dell'insediamento	Edificio singolo <input checked="" type="checkbox"/>	Parte di una corte originale <input type="checkbox"/>	Parte di una corte modificata <input type="checkbox"/>
Accessibilità	Strada provinciale o comunale <input checked="" type="checkbox"/>	Strada privata asfaltata <input type="checkbox"/>	Strada privata non asfaltata <input type="checkbox"/>
Classificazione PRG vigente	Zona omogenea E.A	Cat. d'intervento	n° scheda prec. 410

Note: Tetto rifatto con travetti in cemento. Estese tamponature nel portico.

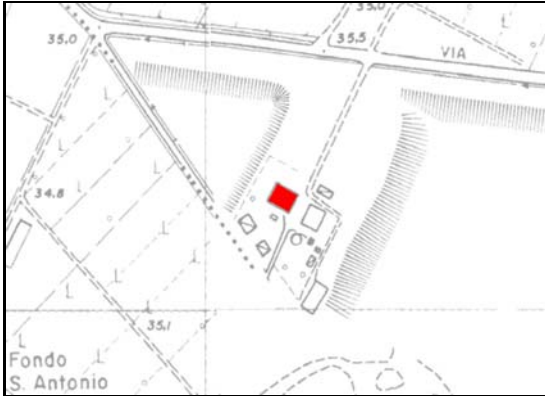


Comune CALDERARA DI RENO
Indirizzo Via Due Scale, 7
Rif. catastali F. 52 mapp. 57
Toponimo CATASTO GREGORIANO
 IGM 1893

Tipologia CASA COLONICA A ELEMENTI DISGIUNTI
Epoca di costruzione post 1893
El. arch/dec di pregio

Stato di conservazione dei caratteri originali	Conservato <input checked="" type="checkbox"/>	Parzialmente modificato <input type="checkbox"/>	
Tipologia dell'insediamento	Edificio singolo <input type="checkbox"/>	Parte di una corte originale <input checked="" type="checkbox"/>	Parte di una corte modificata <input type="checkbox"/>
Accessibilità	Strada provinciale o comunale <input type="checkbox"/>	Strada privata asfaltata <input type="checkbox"/>	Strada privata non asfaltata <input checked="" type="checkbox"/>
Classificazione PRG vigente	Zona omogenea E.A	Cat. d'intervento A2	n° scheda prec. 431

Note: Casa colonica di impianto tardo-ottocentesco.



Comune	CALDERARA DI RENO
Indirizzo	Via Due Scale, 7
Rif. catastali	F. 52 mapp. 56
Toponimo	CATASTO GREGORIANO
	IGM 1893

Tipologia	STALLA/FIENILE
Epoca di costruzione	post 1893
El. arch/dec di pregio	

Stato di conservazione dei caratteri originali	Conservato <input type="checkbox"/>	Parzialmente modificato <input checked="" type="checkbox"/>	
Tipologia dell'insediamento	Edificio singolo <input type="checkbox"/>	Parte di una corte originale <input checked="" type="checkbox"/>	Parte di una corte modificata <input type="checkbox"/>
Accessibilità	Strada provinciale o comunale <input type="checkbox"/>	Strada privata asfaltata <input type="checkbox"/>	Strada privata non asfaltata <input checked="" type="checkbox"/>
Classificazione PRG vigente	Zona omogenea E.A	Cat. d'intervento A2	n° scheda prec. 431

Note: Edificio di servizio agricolo, di pertinenza alla casa colonica di cui alla scheda n° 119.



Comune	CALDERARA DI RENO
Indirizzo	Via Due Scale, 4
Rif. catastali	F. 52 mapp. 49
Toponimo	CATASTO GREGORIANO
	IGM 1893

Tipologia	CASA COLONICA A ELEMENTI DISGIUNTI
Epoca di costruzione	post 1893
El. arch/dec di pregio	

Stato di conservazione dei caratteri originali	Conservato <input type="checkbox"/>	Parzialmente modificato <input checked="" type="checkbox"/>	
Tipologia dell'insediamento	Edificio singolo <input type="checkbox"/>	Parte di una corte originale <input type="checkbox"/>	Parte di una corte modificata <input checked="" type="checkbox"/>
Accessibilità	Strada provinciale o comunale <input checked="" type="checkbox"/>	Strada privata asfaltata <input type="checkbox"/>	Strada privata non asfaltata <input type="checkbox"/>
Classificazione PRG vigente	Zona omogenea E.A	Cat. d'intervento	n° scheda prec. 427

Note: Rifacimento tetto con travetti in cemento.



Comune CALDERARA DI RENO
Indirizzo Via Aldina, 37
Rif. catastali F. 50 mapp. 14
Toponimo CATASTO GREGORIANO
IGM 1893

Tipologia CASA COLONICA A ELEMENTI CONGIUNTI
Epoca di costruzione ante 1893
El. arch/dec di pregio

Stato di conservazione dei caratteri originali

Conservato

Parzialmente modificato

Tipologia dell'insediamento

Edificio singolo

Parte di una corte originale

Parte di una corte modificata

Accessibilità

Strada provinciale o comunale

Strada privata asfaltata

Strada privata non asfaltata

Classificazione PRG vigente

Zona omogenea
E.B

Cat. d'intervento

n° scheda prec.
420

Note: Tamponature nel fienile.



Comune	CALDERARA DI RENO
Indirizzo	Via Aldina, 6
Rif. catastali	F. 49 mapp. 91
Toponimo	CATASTO GREGORIANO
	IGM 1893 C. Rodriguez

Tipologia	CASA COLONICA A ELEMENTI DISGIUNTI
Epoca di costruzione	ante 1893
El. arch/dec di pregio	

Stato di conservazione dei caratteri originali	Conservato <input checked="" type="checkbox"/>	Parzialmente modificato <input type="checkbox"/>	
Tipologia dell'insediamento	Edificio singolo <input type="checkbox"/>	Parte di una corte originale <input checked="" type="checkbox"/>	Parte di una corte modificata <input type="checkbox"/>
Accessibilità	Strada provinciale o comunale <input checked="" type="checkbox"/>	Strada privata asfaltata <input type="checkbox"/>	Strada privata non asfaltata <input type="checkbox"/>
Classificazione PRG vigente	Zona omogenea E.B	Cat. d'intervento A2	n° scheda prec. 365

Note: Ampliamenti sul lato ovest storicizzati. Corte colonica di cui fa parte anche la stalla/fienile di cui alla scheda n° 86.



Comune CALDERARA DI RENO
Indirizzo Via Aldina, 6
Rif. catastali F. 49 mapp. 89
Toponimo CATASTO GREGORIANO
 IGM 1893

Tipologia BARCHESSA/CASELLA
Epoca di costruzione post 1893
El. arch/dec di pregio

Stato di conservazione dei caratteri originali	Conservato <input checked="" type="checkbox"/>	Parzialmente modificato <input type="checkbox"/>	
Tipologia dell'insediamento	Edificio singolo <input type="checkbox"/>	Parte di una corte originale <input checked="" type="checkbox"/>	Parte di una corte modificata <input type="checkbox"/>
Accessibilità	Strada provinciale o comunale <input checked="" type="checkbox"/>	Strada privata asfaltata <input type="checkbox"/>	Strada privata non asfaltata <input type="checkbox"/>
Classificazione PRG vigente	Zona omogenea E.B	Cat. d'intervento A2	n° scheda prec. 365

Note: Edificio di servizio agricolo, di pertinenza alla corte colonica di cui alle schede n° 123 e 86. Edificio attualmente adibito a scuderia.



Comune	CALDERARA DI RENO		
Indirizzo	Via Stelloni Levante, 31		
Rif. catastali	F. 33	mapp. 42	
Toponimo	CATASTO GREGORIANO		
	IGM 1893	C. Rodriguez	

Tipologia	CASA COLONICA A ELEMENTI CONGIUNTI		
Epoca di costruzione	ante 1893		
El. arch/dec di pregio			

Stato di conservazione dei caratteri originali	Conservato <input type="checkbox"/>	Parzialmente modificato <input checked="" type="checkbox"/>	
Tipologia dell'insediamento	Edificio singolo <input checked="" type="checkbox"/>	Parte di una corte originale <input type="checkbox"/>	Parte di una corte modificata <input type="checkbox"/>
Accessibilità	Strada provinciale o comunale <input checked="" type="checkbox"/>	Strada privata asfaltata <input type="checkbox"/>	Strada privata non asfaltata <input type="checkbox"/>
Classificazione PRG vigente	Zona omogenea E.B	Cat. d'intervento A3.1	n° scheda prec. 390

Note: Edificio che nel tempo ha subito modifiche nelle aperture. Intonaco non più uniforme.



Comune	CALDERARA DI RENO
Indirizzo	Via Stelloni Levante, 28
Rif. catastali	F. 39 mapp. 227
Toponimo	CATASTO GREGORIANO IGM 1893

Tipologia	CASA CIVILE
Epoca di costruzione	post 1893
El. arch/dec di pregio	

Stato di conservazione dei caratteri originali	Conservato <input type="checkbox"/>	Parzialmente modificato <input checked="" type="checkbox"/>	
Tipologia dell'insediamento	Edificio singolo <input checked="" type="checkbox"/>	Parte di una corte originale <input type="checkbox"/>	Parte di una corte modificata <input type="checkbox"/>
Accessibilità	Strada provinciale o comunale <input checked="" type="checkbox"/>	Strada privata asfaltata <input type="checkbox"/>	Strada privata non asfaltata <input type="checkbox"/>
Classificazione PRG vigente	Zona omogenea B3	Cat. d'intervento	n° scheda prec.

Note. Edificio dei primi del novecento.



Comune	CALDERARA DI RENO	
Indirizzo	Via Ungheri, 15,17	
Rif. catastali	F. 47	mapp. 21
Toponimo	CATASTO GREGORIANO	Casino Bottini
	IGM 1893	C. Zagni

Tipologia	CASA PADRONALE
Epoca di costruzione	ante 1893
El. arch/dec di pregio	Cornicione con dentelli

Stato di conservazione dei caratteri originali	Conservato <input type="checkbox"/>	Parzialmente modificato <input checked="" type="checkbox"/>
---	--	--

Tipologia dell'insediamento	Edificio singolo <input type="checkbox"/>	Parte di una corte originale <input type="checkbox"/>	Parte di una corte modificata <input checked="" type="checkbox"/>
------------------------------------	--	--	--

Accessibilità	Strada provinciale o comunale <input checked="" type="checkbox"/>	Strada privata asfaltata <input type="checkbox"/>	Strada privata non asfaltata <input type="checkbox"/>
----------------------	--	--	--

Classificazione PRG vigente	Zona omogenea E.A	Cat. d'intervento A2	n° scheda prec. 352
------------------------------------	----------------------	-------------------------	------------------------

Note: Edificio padronale ottocentesco con modifiche interne.



Comune	CALDERARA DI RENO
Indirizzo	Via Ungheri
Rif. catastali	F. 52 mapp. 2
Toponimo	CATASTO GREGORIANO IGM 1893

Tipologia	CASA COLONICA A ELEMENTI CONGIUNTI
Epoca di costruzione	post 1893
El. arch/dec di pregio	Cornice alle finestre e pilastri angolari intonacati.

Stato di conservazione dei caratteri originali	Conservato <input checked="" type="checkbox"/>	Parzialmente modificato <input type="checkbox"/>	
Tipologia dell'insediamento	Edificio singolo <input checked="" type="checkbox"/>	Parte di una corte originale <input type="checkbox"/>	Parte di una corte modificata <input type="checkbox"/>
Accessibilità	Strada provinciale o comunale <input checked="" type="checkbox"/>	Strada privata asfaltata <input type="checkbox"/>	Strada privata non asfaltata <input type="checkbox"/>
Classificazione PRG vigente	Zona omogenea E.A	Cat. d'intervento	n° scheda prec. 412

Note: Edificio parzialmente crollato nella porzione adibita a stalla fienile.

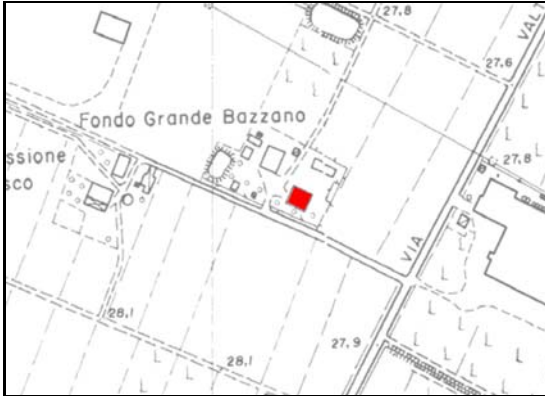


Comune	CALDERARA DI RENO	
Indirizzo	Via Stelloni Ponente, 25	
Rif. catastali	F. 19	mapp. 13
Toponimo	CATASTO GREGORIANO	Possessione Grande
	IGM 1893	C. Grande

Tipologia	STALLA/FIENILE
Epoca di costruzione	ante 1893
El. arch/dec di pregio	Arcate del portico evidenziate da cornici in rilievo.

Stato di conservazione dei caratteri originali	Conservato <input type="checkbox"/>	Parzialmente modificato <input checked="" type="checkbox"/>	
Tipologia dell'insediamento	Edificio singolo <input type="checkbox"/>	Parte di una corte originale <input type="checkbox"/>	Parte di una corte modificata <input checked="" type="checkbox"/>
Accessibilità	Strada provinciale o comunale <input checked="" type="checkbox"/>	Strada privata asfaltata <input type="checkbox"/>	Strada privata non asfaltata <input type="checkbox"/>
Classificazione PRG vigente	Zona omogenea E.A	Cat. d'intervento	n° scheda prec. 34

Note: Inserimento in facciata di architrave in cemento.

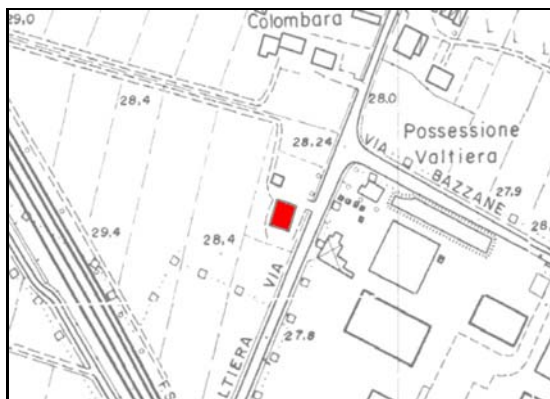


Comune	CALDERARA DI RENO
Indirizzo	Via Valtiera,17
Rif. catastali	F. 18 mapp. 362
Toponimo	CATASTO GREGORIANO
	IGM 1893 C. Prato Grande

Tipologia	STALLA/FIENILE
Epoca di costruzione	ante 1893
El. arch/dec di pregio	

Stato di conservazione dei caratteri originali	Conservato <input checked="" type="checkbox"/>	Parzialmente modificato <input type="checkbox"/>	
Tipologia dell'insediamento	Edificio singolo <input type="checkbox"/>	Parte di una corte originale <input type="checkbox"/>	Parte di una corte modificata <input checked="" type="checkbox"/>
Accessibilità	Strada provinciale o comunale <input type="checkbox"/>	Strada privata asfaltata <input type="checkbox"/>	Strada privata non asfaltata <input checked="" type="checkbox"/>
Classificazione PRG vigente	Zona omogenea E.A	Cat. d'intervento A2	n° scheda prec. 27

Note: Fabbricato colonico di servizio ad una casa colonica già modificata.



Comune CALDERARA DI RENO
Indirizzo Via Valtiera, 5
Rif. catastali F. 18 mapp. 45
Toponimo CATASTO GREGORIANO
IGM 1893

Tipologia STALLA/FIENILE
Epoca di costruzione post 1893
El. arch/dec di pregio

Stato di conservazione dei caratteri originali	Conservato <input type="checkbox"/>	Parzialmente modificato <input checked="" type="checkbox"/>	
Tipologia dell'insediamento	Edificio singolo <input type="checkbox"/>	Parte di una corte originale <input type="checkbox"/>	Parte di una corte modificata <input checked="" type="checkbox"/>
Accessibilità	Strada provinciale o comunale <input checked="" type="checkbox"/>	Strada privata asfaltata <input type="checkbox"/>	Strada privata non asfaltata <input type="checkbox"/>
Classificazione PRG vigente	Zona omogenea E.A	Cat. d'intervento	n° scheda prec.

Note: Fabricato colonico di servizio ad una casa colonica demolita, è stato adibito ad altri usi (casello per formaggi, carrozzeria) dagli anni '30 in poi.



Comune	CALDERARA DI RENO
Indirizzo	Via Persicetana, 52
Rif. catastali	F. 18 mapp. 106
Toponimo	CATASTO GREGORIANO IGM 1893

Tipologia	STALLA/FIENILE
Epoca di costruzione	ante 1893
El. arch/dec di pregio	

Stato di conservazione dei caratteri originali	Conservato <input checked="" type="checkbox"/>	Parzialmente modificato <input type="checkbox"/>	
Tipologia dell'insediamento	Edificio singolo <input type="checkbox"/>	Parte di una corte originale <input checked="" type="checkbox"/>	Parte di una corte modificata <input type="checkbox"/>
Accessibilità	Strada provinciale o comunale <input checked="" type="checkbox"/>	Strada privata asfaltata <input type="checkbox"/>	Strada privata non asfaltata <input type="checkbox"/>
Classificazione PRG vigente	Zona omogenea E.B	Cat. d'intervento A2	n° scheda prec. 199

Note: Edificio di servizio agricolo di pertinenza al complesso di Villa Paleotti, di cui alla scheda n°26.



Comune	CALDERARA DI RENO
Indirizzo	Via Sacernia, 1
Rif. catastali	F. 27 mapp. 3
Toponimo	CATASTO GREGORIANO
	IGM 1893 C. Spalletti

Tipologia	CASA COLONICA A ELEMENTI DISGIUNTI
Epoca di costruzione	ante 1893
El. arch/dec di pregio	

Stato di conservazione dei caratteri originali	Conservato <input checked="" type="checkbox"/>	Parzialmente modificato <input type="checkbox"/>	
Tipologia dell'insediamento	Edificio singolo <input type="checkbox"/>	Parte di una corte originale <input checked="" type="checkbox"/>	Parte di una corte modificata <input type="checkbox"/>
Accessibilità	Strada provinciale o comunale <input checked="" type="checkbox"/>	Strada privata asfaltata <input type="checkbox"/>	Strada privata non asfaltata <input type="checkbox"/>
Classificazione PRG vigente	Zona omogenea E.B	Cat. d'intervento A2	n° scheda prec. 203

Note: Casa colonica di impianto ottocentesco.



Comune	CALDERARA DI RENO
Indirizzo	Via Sacernia, 1
Rif. catastali	F. 27 mapp. 2
Toponimo	CATASTO GREGORIANO IGM 1893

Tipologia	STALLA/FIENILE
Epoca di costruzione	post 1893
El. arch/dec di pregio	

Stato di conservazione dei caratteri originali	Conservato <input checked="" type="checkbox"/>	Parzialmente modificato <input type="checkbox"/>	
Tipologia dell'insediamento	Edificio singolo <input type="checkbox"/>	Parte di una corte originale <input checked="" type="checkbox"/>	Parte di una corte modificata <input type="checkbox"/>
Accessibilità	Strada provinciale o comunale <input checked="" type="checkbox"/>	Strada privata asfaltata <input type="checkbox"/>	Strada privata non asfaltata <input type="checkbox"/>
Classificazione PRG vigente	Zona omogenea E.B	Cat. d'intervento A2	n° scheda prec. 203

Note: Fabbricato agricolo di servizio, di pertinenza alla casa colonica di cui alla scheda n° 133. Fabbricato risalente agli anni '30 del novecento.



Comune	CALDERARA DI RENO
Indirizzo	Via Sacernia, 8
Rif. catastali	F. 28 mapp. 33
Toponimo	CATASTO GREGORIANO IGM 1893

Tipologia	STALLA/FIENILE
Epoca di costruzione	ante 1893
El. arch/dec di pregio	

Stato di conservazione dei caratteri originali	Conservato <input checked="" type="checkbox"/>	Parzialmente modificato <input type="checkbox"/>	
Tipologia dell'insediamento	Edificio singolo <input type="checkbox"/>	Parte di una corte originale <input type="checkbox"/>	Parte di una corte modificata <input checked="" type="checkbox"/>
Accessibilità	Strada provinciale o comunale <input checked="" type="checkbox"/>	Strada privata asfaltata <input type="checkbox"/>	Strada privata non asfaltata <input type="checkbox"/>
Classificazione PRG vigente	Zona omogenea E.B	Cat. d'intervento	n° scheda prec. 205

Note: Fabbricato di servizio agricolo, adiacente al complesso di Villa Bassi, di cui alla scheda n°16.



Comune	CALDERARA DI RENO		
Indirizzo	Via di Mezzo Ponente, 14		
Rif. catastali	F. 16	mapp. 49	
Toponimo	CATASTO GREGORIANO	Luogo di Mezzo	
	IGM 1893		

Tipologia	STALLA/FIENILE
Epoca di costruzione	ante 1893
El. arch/dec di pregio	Nicchie devozionali sui pilastri.

Stato di conservazione dei caratteri originali	Conservato <input checked="" type="checkbox"/>	Parzialmente modificato <input type="checkbox"/>
---	---	---

Tipologia dell'insediamento	Edificio singolo <input type="checkbox"/>	Parte di una corte originale <input checked="" type="checkbox"/>	Parte di una corte modificata <input type="checkbox"/>
------------------------------------	--	---	---

Accessibilità	Strada provinciale o comunale <input checked="" type="checkbox"/>	Strada privata asfaltata <input type="checkbox"/>	Strada privata non asfaltata <input type="checkbox"/>
----------------------	--	--	--

Classificazione PRG vigente	Zona omogenea E.B	Cat. d'intervento A2	n° scheda prec. 179
------------------------------------	----------------------	-------------------------	------------------------

Note: Fabbricato agricolo di servizio, di pertinenza alla casa colonica di cui alla scheda n°19. Crollo quasi totale della copertura.



Comune	CALDERARA DI RENO
Indirizzo	Via di Mezzo Ponente, 26
Rif. catastali	F. 16 mapp. 32
Toponimo	CATASTO GREGORIANO
	IGM 1893 C. Soldati

Tipologia	CASA COLONICA A ELEMENTI CONGIUNTI
Epoca di costruzione	ante 1893
El. arch/dec di pregio	

Stato di conservazione dei caratteri originali	Conservato <input type="checkbox"/>	Parzialmente modificato <input checked="" type="checkbox"/>	
Tipologia dell'insediamento	Edificio singolo <input type="checkbox"/>	Parte di una corte originale <input type="checkbox"/>	Parte di una corte modificata <input checked="" type="checkbox"/>
Accessibilità	Strada provinciale o comunale <input checked="" type="checkbox"/>	Strada privata asfaltata <input type="checkbox"/>	Strada privata non asfaltata <input type="checkbox"/>
Classificazione PRG vigente	Zona omogenea E.B	Cat. d'intervento	n° scheda prec. 177

Note: Si riscontrano ampliamenti storicizzati.



Comune	CALDERARA DI RENO		
Indirizzo	Via di Mezzo Ponente, 26		
Rif. catastali	F. 16	mapp. 31	
Toponimo	CATASTO GREGORIANO		
	IGM 1893	C. Soldati	

Tipologia	BARCHESSA/CASELLA
Epoca di costruzione	post 1893
El. arch/dec di pregio	

Stato di conservazione dei caratteri originali	Conservato <input checked="" type="checkbox"/>	Parzialmente modificato <input type="checkbox"/>	
Tipologia dell'insediamento	Edificio singolo <input type="checkbox"/>	Parte di una corte originale <input type="checkbox"/>	Parte di una corte modificata <input checked="" type="checkbox"/>
Accessibilità	Strada provinciale o comunale <input checked="" type="checkbox"/>	Strada privata asfaltata <input type="checkbox"/>	Strada privata non asfaltata <input type="checkbox"/>
Classificazione PRG vigente	Zona omogenea E.B	Cat. d'intervento	n° scheda prec. 177

Note: Edificio di servizio agricolo, di pertinenza alla corte colonica di cui alla scheda n°137.



Comune	CALDERARA DI RENO
Indirizzo	Via di Mezzo Levante, 1
Rif. catastali	F. 27 mapp. 50
Toponimo	CATASTO GREGORIANO
	IGM 1893

Tipologia	CASA CIVILE
Epoca di costruzione	post 1893
El. arch/dec di pregio	

Stato di conservazione dei caratteri originali	Conservato <input type="checkbox"/>	Parzialmente modificato <input checked="" type="checkbox"/>	
Tipologia dell'insediamento	Edificio singolo <input type="checkbox"/>	Parte di una corte originale <input type="checkbox"/>	Parte di una corte modificata <input checked="" type="checkbox"/>
Accessibilità	Strada provinciale o comunale <input checked="" type="checkbox"/>	Strada privata asfaltata <input type="checkbox"/>	Strada privata non asfaltata <input type="checkbox"/>
Classificazione PRG vigente	Zona omogenea E.B	Cat. d'intervento 207	n° scheda prec.

Note: Ex magazzini di pertinenza di Villa Bassi, oggi trasformati in abitazioni.



Comune	CALDERARA DI RENO
Indirizzo	Via Sacernia, 2,4
Rif. catastali	F. 28 mapp. 27
Toponimo	CATASTO GREGORIANO
	IGM 1893 V.la Bassi

Tipologia	CASA CIVILE
Epoca di costruzione	post 1893
El. arch/dec di pregio	

Stato di conservazione dei caratteri originali	Conservato <input type="checkbox"/>	Parzialmente modificato <input checked="" type="checkbox"/>	
Tipologia dell'insediamento	Edificio singolo <input type="checkbox"/>	Parte di una corte originale <input type="checkbox"/>	Parte di una corte modificata <input checked="" type="checkbox"/>
Accessibilità	Strada provinciale o comunale <input checked="" type="checkbox"/>	Strada privata asfaltata <input type="checkbox"/>	Strada privata non asfaltata <input type="checkbox"/>
Classificazione PRG vigente	Zona omogenea E.B	Cat. d'intervento	n° scheda prec. 206

Note: Ex magazzini di pertinenza di 'Villa Bassi'. Oggi case civili.



Comune	CALDERARA DI RENO
Indirizzo	Via Longarola, 110
Rif. catastali	F. 13 mapp. 4
Toponimo	CATASTO GREGORIANO
	IGM 1893 C. Manfredini

Tipologia	CASA COLONICA A ELEMENTI DISGIUNTI
Epoca di costruzione	ante 1893
El. arch/dec di pregio	Portale d'ingresso a tutto sesto con cornice in rilievo.

Stato di conservazione dei caratteri originali	Conservato <input checked="" type="checkbox"/>	Parzialmente modificato <input type="checkbox"/>	
Tipologia dell'insediamento	Edificio singolo <input type="checkbox"/>	Parte di una corte originale <input checked="" type="checkbox"/>	Parte di una corte modificata <input type="checkbox"/>
Accessibilità	Strada provinciale o comunale <input checked="" type="checkbox"/>	Strada privata asfaltata <input type="checkbox"/>	Strada privata non asfaltata <input type="checkbox"/>
Classificazione PRG vigente	Zona omogenea E.B	Cat. d'intervento 3	n° scheda prec. 139

Note: Casa colonica di impianto storico sei-settecentesco.