

PSC TERRE D'ACQUA

PIANO STRUTTURALE COMUNALE

COMUNI DI: ANZOLA DELL'EMILIA, CALDERARA DI RENO, SALA BOLOGNESE
CREVALCORE, SANT'AGATA BOLOGNESE, SAN GIOVANNI IN PERSICETO

QUADRO CONOSCITIVO

SISTEMA INSEDIATIVO STORICO

ALLEGATI

CATALOGAZIONE DEI BENI
DI INTERESSE STORICO-ARCHITETTONICO

QC.3/A-CRa

Ufficio di Piano dell'Associazione Terre d'Acqua: responsabile: arch. Gabriella Maria Covezzi
collaboratori: dott. urb. Mario Scarpari di Prà Alto, dott. urb. Alida Spuches

responsabile di progetto: arch. Carla Ferrari

consulenti e collaboratori:

per le analisi socio-economiche e gli scenari demografici: CDS soc.coop e arch. Rudi Fallaci

sistema insediativo: arch. Luca Biancucci, arch. Chiara Biagi, arch. Guido Pongiluppi, dott. Paolo Trevisani

per le analisi delle persistenze storiche e dei tessuti urbani: arch. Enrico Guaitoli Panini

per analisi dei siti archeologici: Museo Archeologico Ambientale di San Giovanni in Persiceto

per le analisi sugli aspetti geologici, geomorfologici, sismici ed idraulici:

dott. geol. Valeriano Franchi, dott. geol. Stefania Asti, dott. Fausto Melotti, ing. Adelio Pagotto

per le analisi della mobilità e del traffico: ing. Fabio Cerino, ing. Francesco Mazza (Airis srl)

per le analisi sul rumore e sulla qualità dell'aria: dott.sa Francesca Rametta, ing. Irene Bugamelli, ing. Gildo Tomassetti (Airis srl)

per le analisi sul territorio rurale: dott. Salvatore Giordano, arch. Camilla Alessi (Airis srl), dott. Michele Sacchetti

per gli aspetti di valorizzazione del paesaggio: dott. Giancarlo Malavasi

Comitato tecnico Associazione Terre d'Acqua

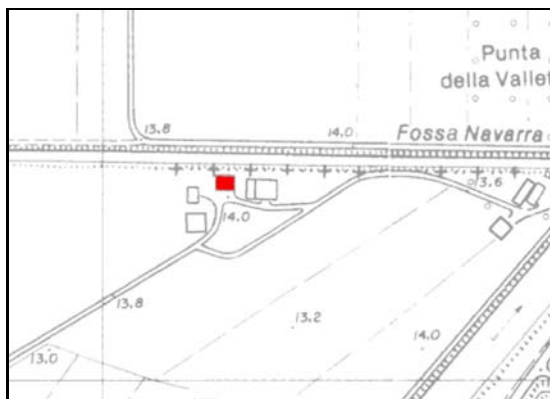
Comune di Anzola Emilia: arch. Romolo Sozzi ; Comune di Calderara di Reno: ing. Mauro Lormai, dott. urb. Emanuela Bison

Comune di Crevalcore: ing. Domenico Grispio, geom. Mirna Quaglieri;

Comune di Sala Bolognese: geom. Giovanni Tagliaferro, geom. Roberto Pupilli

Comune di San Giovanni in Persiceto: ing. Valerio Bonfiglioli, arch. Elena Lazzari, arch. Giovanni Panzieri





Comune CREVALCORE
Indirizzo VIA RIGA, 6225
Rif. catastali F. 14 mapp. 43
Toponimo CATASTO GREGORIANO
IGM 1893

Tipologia CASA COLONICA A ELEMENTI DISGIUNTI
Epoca di costruzione ante 1893
El. arch/dec di pregio Elegante comignolo in cotto.

Stato di conservazione dei caratteri originali	Conservato	Parzialmente modificato
	<input checked="" type="checkbox"/>	<input type="checkbox"/>

Tipologia dell'insediamento	Edificio singolo	Parte di una corte originale	Parte di una corte modificata
	<input type="checkbox"/>	<input checked="" type="checkbox"/>	<input type="checkbox"/>

Accessibilità	Strada provinciale o comunale	Strada privata asfaltata	Strada privata non asfaltata
	<input type="checkbox"/>	<input type="checkbox"/>	<input checked="" type="checkbox"/>

Classificazione PRG vigente	Zona omogenea	Cat. d'intervento	n° scheda prec.
	E1	4	13

Note: Casa colonica di epoca sei-settecentesca posta in vicinanza alla Fossa Navarra, confine col territorio ferrarese.



Comune	CREVALCORE
Indirizzo	VIA RIGA, 6225
Rif. catastali	F. 14 mapp. 41
Toponimo	CATASTO GREGORIANO
	IGM 1893

Tipologia	STALLA/FIENILE
Epoca di costruzione	ante 1893
El. arch/dec di pregio	

Stato di conservazione dei caratteri originali	Conservato <input checked="" type="checkbox"/>	Parzialmente modificato <input type="checkbox"/>	
Tipologia dell'insediamento	Edificio singolo <input type="checkbox"/>	Parte di una corte originale <input type="checkbox"/>	Parte di una corte modificata <input checked="" type="checkbox"/>
Accessibilità	Strada provinciale o comunale <input type="checkbox"/>	Strada privata asfaltata <input type="checkbox"/>	Strada privata non asfaltata <input checked="" type="checkbox"/>
Classificazione PRG vigente	Zona omogenea E1	Cat. d'intervento 2	n° scheda prec. 13

Note: Rifacimento di un solaio sul lato ovest e superfetazioni varie. Fabbricato di servizio agricolo, di pertinenza alla casa colonica di cui alla scheda n° 1.



Comune	CREVALCORE
Indirizzo	VIA PROVANONE, 9047
Rif. catastali	F. 14 mapp. 46
Toponimo	CATASTO GREGORIANO Valetta
	IGM 1893

Tipologia	CASA COLONICA A ELEMENTI DISGIUNTI
Epoca di costruzione	ante 1893
El. arch/dec di pregio	

Stato di conservazione dei caratteri originali	Conservato <input checked="" type="checkbox"/>	Parzialmente modificato <input type="checkbox"/>	
Tipologia dell'insediamento	Edificio singolo <input type="checkbox"/>	Parte di una corte originale <input checked="" type="checkbox"/>	Parte di una corte modificata <input type="checkbox"/>
Accessibilità	Strada provinciale o comunale <input checked="" type="checkbox"/>	Strada privata asfaltata <input type="checkbox"/>	Strada privata non asfaltata <input type="checkbox"/>
Classificazione PRG vigente	Zona omogenea E1	Cat. d'intervento 2	n° scheda prec. 93

Note: Casa di epoca sei-settecentesca. Portale di ingresso con arco a sesto ribassato.



Comune	CREVALCORE
Indirizzo	VIA PROVANONE, 8773
Rif. catastali	F. 14 mapp. 57
Toponimo	CATASTO GREGORIANO IGM 1893

Tipologia	CASA COLONICA A ELEMENTI DISGIUNTI
Epoca di costruzione	ante 1893
El. arch/dec di pregio	

Stato di conservazione dei caratteri originali	Conservato <input checked="" type="checkbox"/>	Parzialmente modificato <input type="checkbox"/>	
Tipologia dell'insediamento	Edificio singolo <input type="checkbox"/>	Parte di una corte originale <input checked="" type="checkbox"/>	Parte di una corte modificata <input type="checkbox"/>
Accessibilità	Strada provinciale o comunale <input type="checkbox"/>	Strada privata asfaltata <input type="checkbox"/>	Strada privata non asfaltata <input checked="" type="checkbox"/>
Classificazione PRG vigente	Zona omogenea E1	Cat. d'intervento 2	n° scheda prec. 92

Note: Casa presente nel 1692 rappresentata in un cabreo conservato nell'archivio storico di Crevalcore. Aperture ellittiche nel sottotetto.



Comune	CREVALCORE
Indirizzo	VIA PROVANONE, 8773
Rif. catastali	F. 14 mapp. 59
Toponimo	CATASTO GREGORIANO
	IGM 1893

Tipologia	STALLA/FIENILE
Epoca di costruzione	ante 1893
El. arch/dec di pregio	

Stato di conservazione dei caratteri originali	Conservato <input checked="" type="checkbox"/>	Parzialmente modificato <input type="checkbox"/>	
Tipologia dell'insediamento	Edificio singolo <input type="checkbox"/>	Parte di una corte originale <input checked="" type="checkbox"/>	Parte di una corte modificata <input type="checkbox"/>
Accessibilità	Strada provinciale o comunale <input type="checkbox"/>	Strada privata asfaltata <input type="checkbox"/>	Strada privata non asfaltata <input checked="" type="checkbox"/>
Classificazione PRG vigente	Zona omogenea E1	Cat. d'intervento 3	n° scheda prec. 92

Note: Stalla presente nel 1692 rappresentata in un cabreo conservato nell'archivio storico di Crevalcore. Fabbricato di servizio agricolo, di pertinenza alla casa colonica di cui alla scheda n° 4.



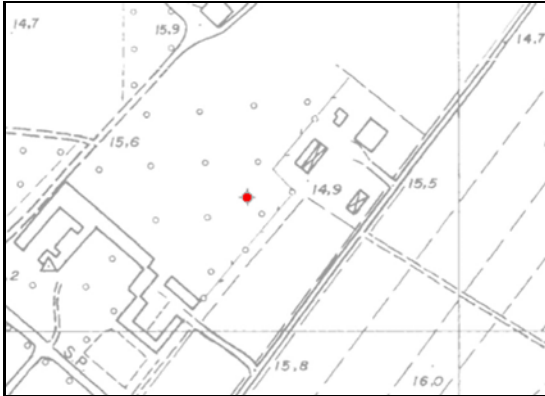
Comune	CREVALCORE
Indirizzo	VIA PROVANONE, 8697
Rif. catastali	F. 14 mapp. 82
Toponimo	CATASTO GREGORIANO
	IGM 1893

Edificio soggetto a tutela ai sensi del D. Lgs. 42/2004

Tipologia	VILLA/PALAZZO
Epoca di costruzione	ante 1893
El. arch/dec di pregio	Torre con beccatelli e merlatura ghibellina.

Stato di conservazione dei caratteri originali	Conservato <input checked="" type="checkbox"/>	Parzialmente modificato <input type="checkbox"/>	
Tipologia dell'insediamento	Edificio singolo <input type="checkbox"/>	Parte di una corte originale <input checked="" type="checkbox"/>	Parte di una corte modificata <input type="checkbox"/>
Accessibilità	Strada provinciale o comunale <input checked="" type="checkbox"/>	Strada privata asfaltata <input type="checkbox"/>	Strada privata non asfaltata <input type="checkbox"/>
Classificazione PRG vigente	Zona omogenea A	Cat. d'intervento 1	n° scheda prec.

Note: Costruita alla fine del XIV secolo da Galeazzo Pepoli, la torre Galeazza rappresenta il nucleo originario del complesso. Ceduta dai Pepoli, la parte restante del complesso viene ricostruita dopo il 1870 seguendo stilemi architettonici neo-medievali.



Comune	CREVALCORE
Indirizzo	VIA PROVANONE, 8773
Rif. catastali	F. 14 mapp. 18
Toponimo	CATASTO GREGORIANO
	IGM 1893

Tipologia	EDIFICIO SPECIALISTICO
Epoca di costruzione	ante 1893
El. arch/dec di pregio	

Stato di conservazione dei caratteri originali	Conservato <input checked="" type="checkbox"/>	Parzialmente modificato <input type="checkbox"/>	
Tipologia dell'insediamento	Edificio singolo <input type="checkbox"/>	Parte di una corte originale <input checked="" type="checkbox"/>	Parte di una corte modificata <input type="checkbox"/>
Accessibilità	Strada provinciale o comunale <input type="checkbox"/>	Strada privata asfaltata <input type="checkbox"/>	Strada privata non asfaltata <input checked="" type="checkbox"/>
Classificazione PRG vigente	Zona omogenea A	Cat. d'intervento	n° scheda prec.

Note: Ghiacciaia di pertinenza del palazzo di Galeazza di cui alla scheda n° 6.



Comune CREVALCORE
Indirizzo PIAZZA DON F.M. BACCILIERI, 8
Rif. catastali F. 30 mapp. A
Toponimo CATASTO GREGORIANO
IGM 1893

Tipologia EDIFICIO SPECIALISTICO
Epoca di costruzione ante 1893
El. arch/dec di pregio Facciata scandita da lesene e soprastante timpano, finestra termale.

Stato di conservazione dei caratteri originali	Conservato <input checked="" type="checkbox"/>	Parzialmente modificato <input type="checkbox"/>		
Tipologia dell'insediamento	Edificio singolo <input type="checkbox"/>	Parte di una corte originale <input checked="" type="checkbox"/>	Parte di una corte modificata <input type="checkbox"/>	
Accessibilità	Strada provinciale o comunale <input checked="" type="checkbox"/>	Strada privata asfaltata <input type="checkbox"/>	Strada privata non asfaltata <input type="checkbox"/>	
Classificazione PRG vigente	Zona omogenea A	Cat. d'intervento 1	n° scheda prec.	

Note: La chiesa fu eretta dal conte Guido Pepoli nel 1468, dedicandola a S. Maria della Galeazza. Nell'800 la chiesa viene ricostruita in concomitanza alla fondazione dell'attiguo convento della congregazione delle Serve di Maria.



Comune	CREVALCORE
Indirizzo	PIAZZA DON F.M. BACCILIERI, 55
Rif. catastali	F. 30 mapp. 12
Toponimo	CATASTO GREGORIANO IGM 1893

Tipologia	CASA COLONICA A ELEMENTI DISGIUNTI
Epoca di costruzione	ante 1893
El. arch/dec di pregio	

Stato di conservazione dei caratteri originali	Conservato <input type="checkbox"/>	Parzialmente modificato <input checked="" type="checkbox"/>	
Tipologia dell'insediamento	Edificio singolo <input type="checkbox"/>	Parte di una corte originale <input checked="" type="checkbox"/>	Parte di una corte modificata <input type="checkbox"/>
Accessibilità	Strada provinciale o comunale <input checked="" type="checkbox"/>	Strada privata asfaltata <input type="checkbox"/>	Strada privata non asfaltata <input type="checkbox"/>
Classificazione PRG vigente	Zona omogenea A	Cat. d'intervento 3	n° scheda prec.

Note: Casa colonica sita sulla corte della Galeazza. Superfetazioni lato sud e ovest.



Comune	CREVALCORE
Indirizzo	VIA PROVANONE, 25
Rif. catastali	F. 14 mapp. 94
Toponimo	CATASTO GREGORIANO
	IGM 1893

Tipologia	CASA COLONICA A ELEMENTI DISGIUNTI
Epoca di costruzione	ante 1893
El. arch/dec di pregio	

Stato di conservazione dei caratteri originali	Conservato <input checked="" type="checkbox"/>	Parzialmente modificato <input type="checkbox"/>	
Tipologia dell'insediamento	Edificio singolo <input type="checkbox"/>	Parte di una corte originale <input checked="" type="checkbox"/>	Parte di una corte modificata <input type="checkbox"/>
Accessibilità	Strada provinciale o comunale <input type="checkbox"/>	Strada privata asfaltata <input type="checkbox"/>	Strada privata non asfaltata <input checked="" type="checkbox"/>
Classificazione PRG vigente	Zona omogenea E1	Cat. d'intervento 2	n° scheda prec. 11

Note: Casa presente nel 1692 rappresentata in un cabreo conservato nell'archivio storico di Crevalcore. Rifacimento comignoli.



Comune CREVALCORE
Indirizzo VIA PROVANONE, 25
Rif. catastali F. 14 mapp. 14
Toponimo CATASTO GREGORIANO
IGM 1893

Tipologia STALLA/FIENILE
Epoca di costruzione ante 1893
El. arch/dec di pregio

Stato di conservazione dei caratteri originali	Conservato <input checked="" type="checkbox"/>	Parzialmente modificato <input type="checkbox"/>	
Tipologia dell'insediamento	Edificio singolo <input type="checkbox"/>	Parte di una corte originale <input checked="" type="checkbox"/>	Parte di una corte modificata <input type="checkbox"/>
Accessibilità	Strada provinciale o comunale <input type="checkbox"/>	Strada privata asfaltata <input type="checkbox"/>	Strada privata non asfaltata <input checked="" type="checkbox"/>
Classificazione PRG vigente	Zona omogenea E1	Cat. d'intervento 2	n° scheda prec. 11

Note: Casa presente nel 1692 rappresentata in un cabreo conservato nell'archivio storico di Crevalcore. Piccole tamponature lato ovest. Fabbricato di servizio agricolo, di pertinenza alla casa colonica di cui alla scheda n° 10.



Comune	CREVALCORE
Indirizzo	VIA PROVANONE, 8584
Rif. catastali	F. 30 mapp. 7
Toponimo	CATASTO GREGORIANO IGM 1893

Tipologia	CASA CIVILE
Epoca di costruzione	ante 1893
El. arch/dec di pregio	Cornicione di gronda a gola in cannucciato.

Stato di conservazione dei caratteri originali	Conservato <input type="checkbox"/>	Parzialmente modificato <input checked="" type="checkbox"/>
---	---	---

Tipologia dell'insediamento	Edificio singolo <input type="checkbox"/>	Parte di una corte originale <input checked="" type="checkbox"/>	Parte di una corte modificata <input type="checkbox"/>
------------------------------------	---	--	--

Accessibilità	Strada provinciale o comunale <input checked="" type="checkbox"/>	Strada privata asfaltata <input type="checkbox"/>	Strada privata non asfaltata <input type="checkbox"/>
----------------------	---	---	---

Classificazione PRG vigente	Zona omogenea A	Cat. d'intervento 3	n° scheda prec.
------------------------------------	----------------------------------	--------------------------------------	------------------------

Note: Rifacimento intonaco sulle facciate. Da una stampa del 1844 risulta che l'edificio fosse porticato sul fronte interno alla corte di Galeazza.



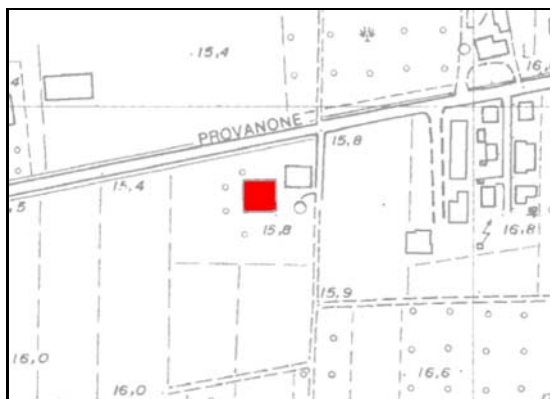
Comune	CREVALCORE
Indirizzo	VIA PROVANONE, 8471
Rif. catastali	F. 14 mapp. 63
Toponimo	CATASTO GREGORIANO
	IGM 1893

Edificio soggetto a tutela ai sensi del D. Lgs. 42/2004

Tipologia	EDIFICIO SPECIALISTICO
Epoca di costruzione	post 1893
El. arch/dec di pregio	Lesene e fasce marcapiano.

Stato di conservazione dei caratteri originali	Conservato <input checked="" type="checkbox"/>	Parzialmente modificato <input type="checkbox"/>	
Tipologia dell'insediamento	Edificio singolo <input checked="" type="checkbox"/>	Parte di una corte originale <input type="checkbox"/>	Parte di una corte modificata <input type="checkbox"/>
Accessibilità	Strada provinciale o comunale <input checked="" type="checkbox"/>	Strada privata asfaltata <input type="checkbox"/>	Strada privata non asfaltata <input type="checkbox"/>
Classificazione PRG vigente	Zona omogenea B1	Cat. d'intervento	n° scheda prec.

Note: Ex scuola elementare di Galeazza Pepoli.

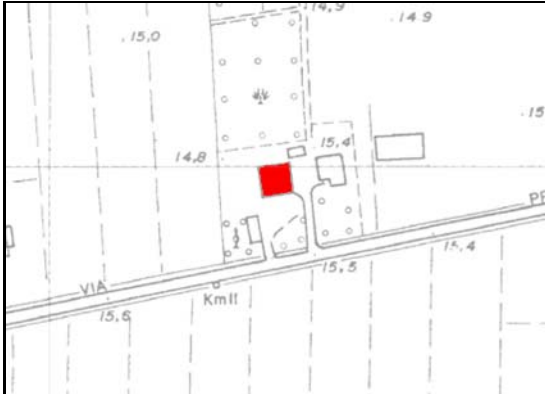


Comune	CREVALCORE
Indirizzo	VIA PROVANONE, 8300
Rif. catastali	F. 30 mapp. 4
Toponimo	CATASTO GREGORIANO IGM 1893

Tipologia	CASA COLONICA A ELEMENTI DISGIUNTI
Epoca di costruzione	ante 1893
El. arch/dec di pregio	

Stato di conservazione dei caratteri originali	Conservato <input checked="" type="checkbox"/>	Parzialmente modificato <input type="checkbox"/>	
Tipologia dell'insediamento	Edificio singolo <input type="checkbox"/>	Parte di una corte originale <input checked="" type="checkbox"/>	Parte di una corte modificata <input type="checkbox"/>
Accessibilità	Strada provinciale o comunale <input checked="" type="checkbox"/>	Strada privata asfaltata <input type="checkbox"/>	Strada privata non asfaltata <input type="checkbox"/>
Classificazione PRG vigente	Zona omogenea E1	Cat. d'intervento 3	n° scheda prec. 91

Note: Casa di impianto sette-ottocentesco.



Comune	CREVALCORE
Indirizzo	VIA PROVANONE, 8091
Rif. catastali	F. 13 mapp. 106
Toponimo	CATASTO GREGORIANO
	IGM 1893

Tipologia	STALLA/FIENILE
Epoca di costruzione	ante 1893
El. arch/dec di pregio	Nicchia devozionale su uno dei pilastri.

Stato di conservazione dei caratteri originali	Conservato <input checked="" type="checkbox"/>	Parzialmente modificato <input type="checkbox"/>	
Tipologia dell'insediamento	Edificio singolo <input type="checkbox"/>	Parte di una corte originale <input checked="" type="checkbox"/>	Parte di una corte modificata <input type="checkbox"/>
Accessibilità	Strada provinciale o comunale <input checked="" type="checkbox"/>	Strada privata asfaltata <input type="checkbox"/>	Strada privata non asfaltata <input type="checkbox"/>
Classificazione PRG vigente	Zona omogenea E1	Cat. d'intervento 3	n° scheda prec. 90

Note: Edificio di servizio agricolo, di pertinenza di una casa colonica che ha perso le caratteristiche originarie.



Comune	CREVALCORE
Indirizzo	VIA PROVANONE, 7865
Rif. catastali	F. 13 mapp. 95
Toponimo	CATASTO GREGORIANO
	IGM 1893 C. Donzella

Tipologia	STALLA/FIENILE
Epoca di costruzione	ante 1893
El. arch/dec di pregio	Nicchia devozionale su uno dei pilastri.

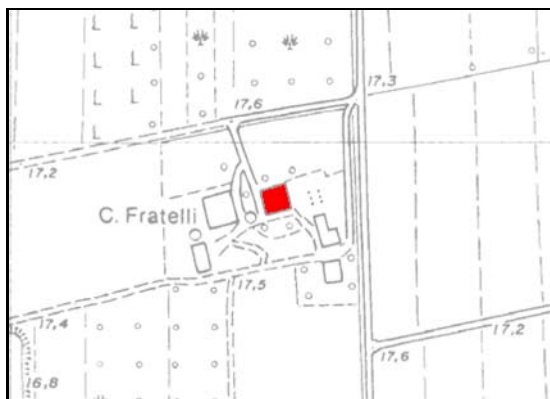
Stato di conservazione dei caratteri originali	Conservato <input type="checkbox"/>	Parzialmente modificato <input checked="" type="checkbox"/>
---	---	---

Tipologia dell'insediamento	Edificio singolo <input type="checkbox"/>	Parte di una corte originale <input checked="" type="checkbox"/>	Parte di una corte modificata <input type="checkbox"/>
------------------------------------	---	--	--

Accessibilità	Strada provinciale o comunale <input checked="" type="checkbox"/>	Strada privata asfaltata <input type="checkbox"/>	Strada privata non asfaltata <input type="checkbox"/>
----------------------	---	---	---

Classificazione PRG vigente	Zona omogenea E1	Cat. d'intervento 2	n° scheda prec. 89
------------------------------------	-----------------------------------	--------------------------------------	-------------------------------------

Note: Superfetazione sul lato nord. Edificio di servizio agricolo, di pertinenza di una casa colonica che ha perso le caratteristiche originarie.



Comune	CREVALCORE
Indirizzo	VIA PROVANONE, 7084
Rif. catastali	F. 28 mapp. 60
Toponimo	CATASTO GREGORIANO
	IGM 1893 C. Fratelli

Tipologia	CASA COLONICA A ELEMENTI DISGIUNTI
Epoca di costruzione	ante 1893
El. arch/dec di pregio	

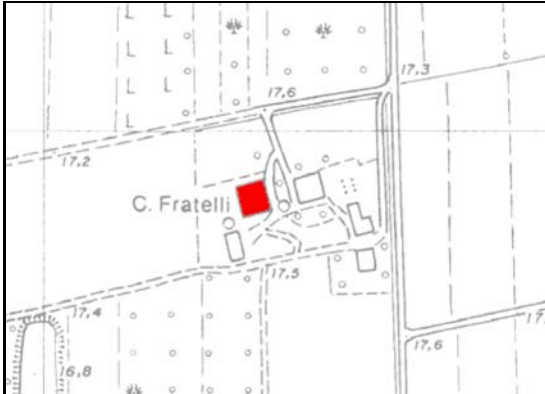
Stato di conservazione dei caratteri originali	Conservato <input type="checkbox"/>	Parzialmente modificato <input checked="" type="checkbox"/>
---	---	---

Tipologia dell'insediamento	Edificio singolo <input type="checkbox"/>	Parte di una corte originale <input checked="" type="checkbox"/>	Parte di una corte modificata <input type="checkbox"/>
------------------------------------	---	--	--

Accessibilità	Strada provinciale o comunale <input checked="" type="checkbox"/>	Strada privata asfaltata <input type="checkbox"/>	Strada privata non asfaltata <input type="checkbox"/>
----------------------	---	---	---

Classificazione PRG vigente	Zona omogenea E1	Cat. d'intervento 2	n° scheda prec. 82
------------------------------------	-----------------------------------	--------------------------------------	-------------------------------------

Note: Modifica aperture lato sud e est. Casa colonica di grandi dimensioni, di impianto ottocentesco.

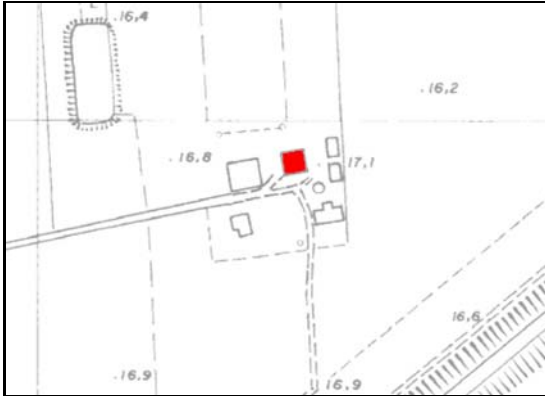


Comune	CREVALCORE
Indirizzo	VIA PROVANONE, 7084
Rif. catastali	F. 28 mapp. 49
Toponimo	CATASTO GREGORIANO
	IGM 1893 C. Fratelli

Tipologia	STALLA/FIENILE
Epoca di costruzione	ante 1893
El. arch/dec di pregio	

Stato di conservazione dei caratteri originali	Conservato <input checked="" type="checkbox"/>	Parzialmente modificato <input type="checkbox"/>	
Tipologia dell'insediamento	Edificio singolo <input type="checkbox"/>	Parte di una corte originale <input checked="" type="checkbox"/>	Parte di una corte modificata <input type="checkbox"/>
Accessibilità	Strada provinciale o comunale <input checked="" type="checkbox"/>	Strada privata asfaltata <input type="checkbox"/>	Strada privata non asfaltata <input type="checkbox"/>
Classificazione PRG vigente	Zona omogenea E1	Cat. d'intervento 2	n° scheda prec. 82

Note: Tamponature sparse a chiudere aperture originali. Fabbricato di servizio agricolo, di pertinenza alla casa colonica di cui alla scheda n° 17.

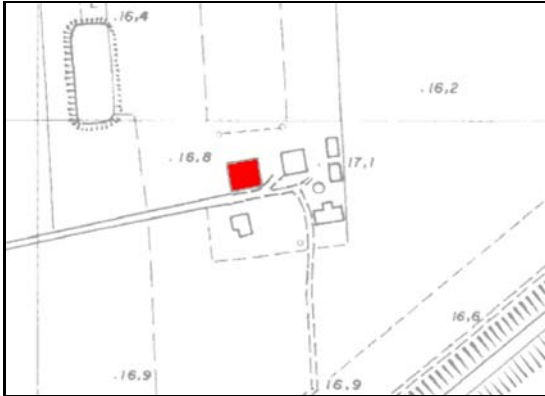


Comune	CREVALCORE
Indirizzo	VIA PROVANONE, 7084
Rif. catastali	F. 29 mapp. 57
Toponimo	CATASTO GREGORIANO
	IGM 1893 C.se Borga

Tipologia	CASA COLONICA A ELEMENTI DISGIUNTI
Epoca di costruzione	ante 1893
El. arch/dec di pregio	

Stato di conservazione dei caratteri originali	Conservato <input checked="" type="checkbox"/>	Parzialmente modificato <input type="checkbox"/>	
Tipologia dell'insediamento	Edificio singolo <input type="checkbox"/>	Parte di una corte originale <input checked="" type="checkbox"/>	Parte di una corte modificata <input type="checkbox"/>
Accessibilità	Strada provinciale o comunale <input checked="" type="checkbox"/>	Strada privata asfaltata <input type="checkbox"/>	Strada privata non asfaltata <input type="checkbox"/>
Classificazione PRG vigente	Zona omogenea E1	Cat. d'intervento 2	n° scheda prec. 87

Note: Rifacimento intonaco esterno. Casa colonica di impianto settecentesco.

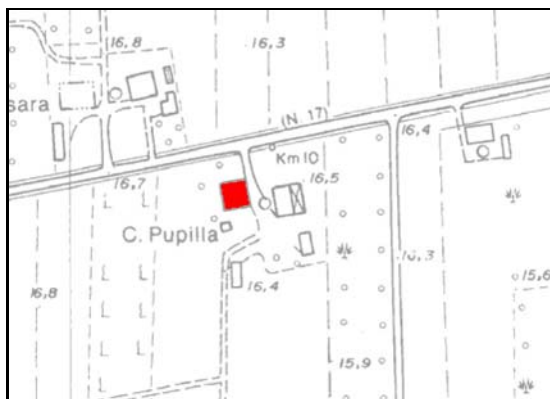


Comune	CREVALCORE
Indirizzo	VIA PROVANONE, 7084
Rif. catastali	F. 29 mapp. 55
Toponimo	CATASTO GREGORIANO
	IGM 1893 C.se Borga

Tipologia	STALLA/FIENILE
Epoca di costruzione	ante 1893
El. arch/dec di pregio	Nicchia per targa devozionale su uno dei pilastri.

Stato di conservazione dei caratteri originali	Conservato <input checked="" type="checkbox"/>	Parzialmente modificato <input type="checkbox"/>	
Tipologia dell'insediamento	Edificio singolo <input type="checkbox"/>	Parte di una corte originale <input checked="" type="checkbox"/>	Parte di una corte modificata <input type="checkbox"/>
Accessibilità	Strada provinciale o comunale <input checked="" type="checkbox"/>	Strada privata asfaltata <input type="checkbox"/>	Strada privata non asfaltata <input type="checkbox"/>
Classificazione PRG vigente	Zona omogenea E1	Cat. d'intervento 3	n° scheda prec. 87

Note: Fabbricato di servizio agricolo, di pertinenza alla casa colonica di cui alla scheda n° 19.

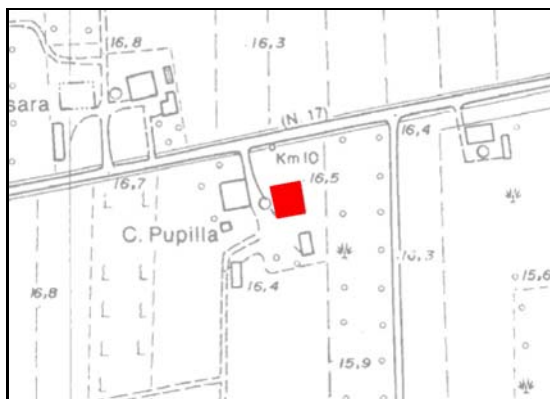


Comune CREVALCORE
Indirizzo VIA PROVANONE, 6984
Rif. catastali F. 28 mapp. 11
Toponimo CATASTO GREGORIANO
IGM 1893

Tipologia CASA COLONICA A ELEMENTI DISGIUNTI
Epoca di costruzione post 1893
El. arch/dec di pregio

Stato di conservazione dei caratteri originali	Conservato <input checked="" type="checkbox"/>	Parzialmente modificato <input type="checkbox"/>	
Tipologia dell'insediamento	Edificio singolo <input type="checkbox"/>	Parte di una corte originale <input checked="" type="checkbox"/>	Parte di una corte modificata <input type="checkbox"/>
Accessibilità	Strada provinciale o comunale <input checked="" type="checkbox"/>	Strada privata asfaltata <input type="checkbox"/>	Strada privata non asfaltata <input type="checkbox"/>
Classificazione PRG vigente	Zona omogenea E1	Cat. d'intervento 2	n° scheda prec. 80

Note: Casa colonica di fine '800 di grandi dimensioni con androne passante al piano terra e primo.

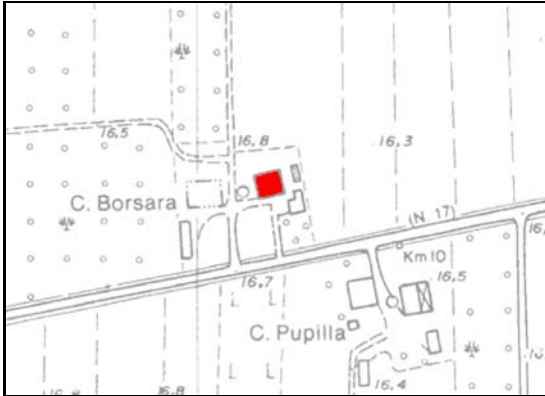


Comune CREVALCORE
Indirizzo VIA PROVANONE, 6984
Rif. catastali F. 28 mapp. 10
Toponimo CATASTO GREGORIANO
IGM 1893 C. Pupilla

Tipologia STALLA/FIENILE
Epoca di costruzione ante 1893
El. arch/dec di pregio

Stato di conservazione dei caratteri originali	Conservato <input checked="" type="checkbox"/>	Parzialmente modificato <input type="checkbox"/>	
Tipologia dell'insediamento	Edificio singolo <input type="checkbox"/>	Parte di una corte originale <input checked="" type="checkbox"/>	Parte di una corte modificata <input type="checkbox"/>
Accessibilità	Strada provinciale o comunale <input checked="" type="checkbox"/>	Strada privata asfaltata <input type="checkbox"/>	Strada privata non asfaltata <input type="checkbox"/>
Classificazione PRG vigente	Zona omogenea E1	Cat. d'intervento 3	n° scheda prec. 80

Note: Fabbricato agricolo di servizio, di pertinenza alla casa colonica di cui alla scheda n° 21.



Comune	CREVALCORE		
Indirizzo	VIA PROVANONE, 6927		
Rif. catastali	F. 13	mapp. 78	
Toponimo	CATASTO GREGORIANO	Mezze Provane	
	IGM 1893	C. Borsara	

Tipologia	CASA COLONICA A ELEMENTI DISGIUNTI		
Epoca di costruzione	ante 1893		
El. arch/dec di pregio			

Stato di conservazione dei caratteri originali	Conservato <input checked="" type="checkbox"/>	Parzialmente modificato <input type="checkbox"/>	
Tipologia dell'insediamento	Edificio singolo <input type="checkbox"/>	Parte di una corte originale <input checked="" type="checkbox"/>	Parte di una corte modificata <input type="checkbox"/>
Accessibilità	Strada provinciale o comunale <input checked="" type="checkbox"/>	Strada privata asfaltata <input type="checkbox"/>	Strada privata non asfaltata <input type="checkbox"/>
Classificazione PRG vigente	Zona omogenea E1	Cat. d'intervento 3	n° scheda prec. 79

Note: Casa colonica di impianto settecentesco che ha subito interventi di ristrutturazione nel corso dell'800.



Comune	CREVALCORE
Indirizzo	VIA PROVANONE, 6585
Rif. catastali	F. 12 mapp. 68
Toponimo	CATASTO GREGORIANO S. Pancrazio
	IGM 1893

Tipologia	CASA COLONICA A ELEMENTI DISGIUNTI
Epoca di costruzione	ante 1893
El. arch/dec di pregio	

Stato di conservazione dei caratteri originali	Conservato <input checked="" type="checkbox"/>	Parzialmente modificato <input type="checkbox"/>
---	--	--

Tipologia dell'insediamento	Edificio singolo <input type="checkbox"/>	Parte di una corte originale <input checked="" type="checkbox"/>	Parte di una corte modificata <input type="checkbox"/>
------------------------------------	---	--	--

Accessibilità	Strada provinciale o comunale <input checked="" type="checkbox"/>	Strada privata asfaltata <input type="checkbox"/>	Strada privata non asfaltata <input type="checkbox"/>
----------------------	---	---	---

Classificazione PRG vigente	Zona omogenea E1	Cat. d'intervento 3	n° scheda prec. 77
------------------------------------	-----------------------------------	--------------------------------------	-------------------------------------

Note: Rifacimento comignoli. Il fabbricato stalla fienile di pertinenza è allo stato di rudere.



Comune	CREVALCORE		
Indirizzo	VIA PROVANONE, 6301		
Rif. catastali	F. 12	mapp. 32	
Toponimo	CATASTO GREGORIANO	Luogo S. Pancrazio	
	IGM 1893	Poss.e S. Pancrazio	

Tipologia	CASA PADRONALE		
Epoca di costruzione	ante 1893		
El. arch/dec di pregio	Recinzione ottocentesca con pilastri, portale con cornice stondata.		

Stato di conservazione dei caratteri originali	Conservato	Parzialmente modificato
	<input checked="" type="checkbox"/>	<input type="checkbox"/>

Tipologia dell'insediamento	Edificio singolo	Parte di una corte originale	Parte di una corte modificata
	<input type="checkbox"/>	<input checked="" type="checkbox"/>	<input type="checkbox"/>

Accessibilità	Strada provinciale o comunale	Strada privata asfaltata	Strada privata non asfaltata
	<input checked="" type="checkbox"/>	<input type="checkbox"/>	<input type="checkbox"/>

Classificazione PRG vigente	Zona omogenea	Cat. d'intervento	n° scheda prec.
	E1	2	76

Note: Corte agricola costituita da casa padronale oggetto della presente scheda, casa colonica e stalla-fienile. Rifacimento comignoli con elementi in cls.



Comune	CREVALCORE		
Indirizzo	VIA PROVANONE, 6301		
Rif. catastali	F. 12	mapp. 61	
Toponimo	CATASTO GREGORIANO	Luogo S. Pancrazio	
	IGM 1893	Poss.e S. Pancrazio	

Tipologia	STALLA/FIENILE		
Epoca di costruzione	ante 1893		
El. arch/dec di pregio			

Stato di conservazione dei caratteri originali	Conservato <input checked="" type="checkbox"/>	Parzialmente modificato <input type="checkbox"/>	
---	--	--	--

Tipologia dell'insediamento	Edificio singolo <input type="checkbox"/>	Parte di una corte originale <input checked="" type="checkbox"/>	Parte di una corte modificata <input type="checkbox"/>
------------------------------------	---	--	--

Accessibilità	Strada provinciale o comunale <input checked="" type="checkbox"/>	Strada privata asfaltata <input type="checkbox"/>	Strada privata non asfaltata <input type="checkbox"/>
----------------------	---	---	---

Classificazione PRG vigente	Zona omogenea E1	Cat. d'intervento 3	n° scheda prec. 76
------------------------------------	-----------------------------------	--------------------------------------	-------------------------------------

Note: Fabbricato di servizio agricolo, di pertinenza alla casa padronale e alla casa colonica di cui alle schede n° 25 e 27.



Comune	CREVALCORE		
Indirizzo	VIA PROVANONE, 6301		
Rif. catastali	F. 12	mapp. 42	
Toponimo	CATASTO GREGORIANO	Luogo S. Pancrazio	
	IGM 1893	Poss.e S. Pancrazio	

Tipologia	CASA COLONICA A ELEMENTI DISGIUNTI		
Epoca di costruzione	ante 1893		
El. arch/dec di pregio			

Stato di conservazione dei caratteri originali	Conservato <input checked="" type="checkbox"/>	Parzialmente modificato <input type="checkbox"/>	
Tipologia dell'insediamento	Edificio singolo <input type="checkbox"/>	Parte di una corte originale <input checked="" type="checkbox"/>	Parte di una corte modificata <input type="checkbox"/>
Accessibilità	Strada provinciale o comunale <input checked="" type="checkbox"/>	Strada privata asfaltata <input type="checkbox"/>	Strada privata non asfaltata <input type="checkbox"/>
Classificazione PRG vigente	Zona omogenea E1	Cat. d'intervento 3	n° scheda prec. 76

Note: Casa colonica facente parte del complesso di casa padronale e stalla di cui alle precedenti schede n° 25 e 26.



Comune	CREVALCORE
Indirizzo	VIA PROVANE, 2846
Rif. catastali	F. 28 mapp. 15
Toponimo	CATASTO GREGORIANO
	IGM 1893 C. S. Saverio

Tipologia	CASA COLONICA A ELEMENTI DISGIUNTI
Epoca di costruzione	ante 1893
El. arch/dec di pregio	Cornicione e aperture sottotetto con modanature.

Stato di conservazione dei caratteri originali	Conservato <input checked="" type="checkbox"/>	Parzialmente modificato <input type="checkbox"/>
---	--	--

Tipologia dell'insediamento	Edificio singolo <input type="checkbox"/>	Parte di una corte originale <input checked="" type="checkbox"/>	Parte di una corte modificata <input type="checkbox"/>
------------------------------------	---	--	--

Accessibilità	Strada provinciale o comunale <input checked="" type="checkbox"/>	Strada privata asfaltata <input type="checkbox"/>	Strada privata non asfaltata <input type="checkbox"/>
----------------------	---	---	---

Classificazione PRG vigente	Zona omogenea E1	Cat. d'intervento 3	n° scheda prec. 72
------------------------------------	-----------------------------------	--------------------------------------	-------------------------------------

Note: Casa colonica di impianto sette-ottocentesco



Comune	CREVALCORE
Indirizzo	VIA PROVANE, 2846
Rif. catastali	F. 28 mapp. 16
Toponimo	CATASTO GREGORIANO
	IGM 1893 C. S. Saverio

Tipologia	STALLA/FIENILE
Epoca di costruzione	ante 1893
El. arch/dec di pregio	

Stato di conservazione dei caratteri originali	Conservato <input type="checkbox"/>	Parzialmente modificato <input checked="" type="checkbox"/>	
Tipologia dell'insediamento	Edificio singolo <input type="checkbox"/>	Parte di una corte originale <input checked="" type="checkbox"/>	Parte di una corte modificata <input type="checkbox"/>
Accessibilità	Strada provinciale o comunale <input checked="" type="checkbox"/>	Strada privata asfaltata <input type="checkbox"/>	Strada privata non asfaltata <input type="checkbox"/>
Classificazione PRG vigente	Zona omogenea E1	Cat. d'intervento 3	n° scheda prec. 72

Note: Rifacimento solai, tamponature varie. Fabbricato agricolo di servizio, di pertinenza alla casa colonica di cui alla scheda n° 28.



Comune CREVALCORE
Indirizzo VIA PROVANE, 2891
Rif. catastali F. 27 mapp. 25
Toponimo CATASTO GREGORIANO
IGM 1893 C. S. Pancrazio

Tipologia CASA COLONICA A ELEMENTI CONGIUNTI
Epoca di costruzione ante 1893
El. arch/dec di pregio

Stato di conservazione dei caratteri originali

Conservato	Parzialmente modificato
<input checked="" type="checkbox"/>	<input type="checkbox"/>

Tipologia dell'insediamento

Edificio singolo	Parte di una corte originale	Parte di una corte modificata
<input checked="" type="checkbox"/>	<input type="checkbox"/>	<input type="checkbox"/>

Accessibilità

Strada provinciale o comunale	Strada privata asfaltata	Strada privata non asfaltata
<input checked="" type="checkbox"/>	<input type="checkbox"/>	<input type="checkbox"/>

Classificazione PRG vigente

Zona omogenea	Cat. d'intervento	n° scheda prec.
E1	2	73

Note: Casa a blocco con stemma in marmo della famiglia Torlonia, posto sulla porta d'ingresso, con riportato il nome del podere, S. Pancrazio. Tetto sul lato ovest parzialmente crollato.

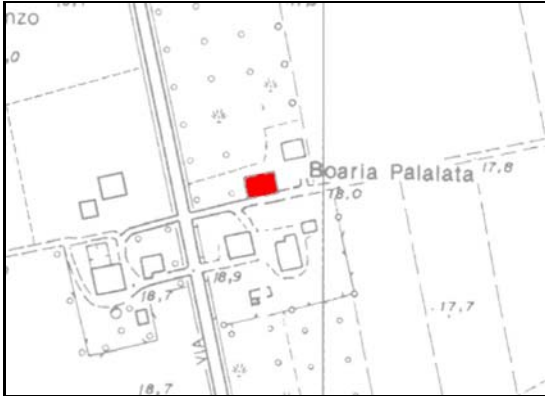


Comune	CREVALCORE
Indirizzo	VIA PROVANE, 2043
Rif. catastali	F. 27 mapp. 100
Toponimo	CATASTO GREGORIANO
	IGM 1893 C. S. Vincenzo

Tipologia	STALLA/FIENILE
Epoca di costruzione	ante 1893
El. arch/dec di pregio	

Stato di conservazione dei caratteri originali	Conservato <input checked="" type="checkbox"/>	Parzialmente modificato <input type="checkbox"/>	
Tipologia dell'insediamento	Edificio singolo <input type="checkbox"/>	Parte di una corte originale <input type="checkbox"/>	Parte di una corte modificata <input checked="" type="checkbox"/>
Accessibilità	Strada provinciale o comunale <input checked="" type="checkbox"/>	Strada privata asfaltata <input type="checkbox"/>	Strada privata non asfaltata <input type="checkbox"/>
Classificazione PRG vigente	Zona omogenea E1	Cat. d'intervento 3	n° scheda prec. 70

Note: Edificio di servizio agricolo, di pertinenza di una casa colonica che ha perso le caratteristiche originarie.



Comune	CREVALCORE		
Indirizzo	VIA PROVANE, 1838		
Rif. catastali	F. 28	mapp. 44	
Toponimo	CATASTO GREGORIANO		
	IGM 1893	Boveria Palatta	

Tipologia	CASA COLONICA A ELEMENTI DISGIUNTI		
Epoca di costruzione	ante 1893		
El. arch/dec di pregio	Resti di affresco raffigurante stemmi nobiliari.		

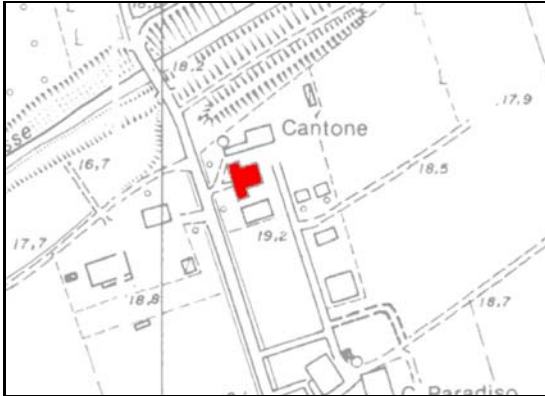
Stato di conservazione dei caratteri originali	Conservato	Parzialmente modificato
	<input checked="" type="checkbox"/>	<input type="checkbox"/>

Tipologia dell'insediamento	Edificio singolo	Parte di una corte originale	Parte di una corte modificata
	<input type="checkbox"/>	<input checked="" type="checkbox"/>	<input type="checkbox"/>

Accessibilità	Strada provinciale o comunale	Strada privata asfaltata	Strada privata non asfaltata
	<input checked="" type="checkbox"/>	<input type="checkbox"/>	<input type="checkbox"/>

Classificazione PRG vigente	Zona omogenea	Cat. d'intervento	n° scheda prec.
	E1	2	69

Note: Sul lato ovest si può leggere il resto di un affresco recante due stemmi nobiliari affiancati. Quello di sinistra è della famiglia Pepoli. Apertura sul fronte principale di portone con basculante per rimessa auto.



Comune	CREVALCORE		
Indirizzo	VIA PROVANE, 1378		
Rif. catastali	F. 49	mapp. 1	
Toponimo	CATASTO GREGORIANO	Cantone	
	IGM 1893	Cantone	

Tipologia	CASA PADRONALE		
Epoca di costruzione	ante 1893		
El. arch/dec di pregio	Portale con chiave e imposta dell'arco in rilievo.		

Stato di conservazione dei caratteri originali	Conservato <input type="checkbox"/>	Parzialmente modificato <input checked="" type="checkbox"/>	
Tipologia dell'insediamento	Edificio singolo <input type="checkbox"/>	Parte di una corte originale <input checked="" type="checkbox"/>	Parte di una corte modificata <input type="checkbox"/>
Accessibilità	Strada provinciale o comunale <input checked="" type="checkbox"/>	Strada privata asfaltata <input type="checkbox"/>	Strada privata non asfaltata <input type="checkbox"/>
Classificazione PRG vigente	Zona omogenea E1	Cat. d'intervento 2	n° scheda prec. 97

Note: Casa padronale di impianto sei-settecentesco con androne passante piano terra e primo. Superfetazioni lato sud e nord.



Comune	CREVALCORE
Indirizzo	VIA PROVANE, 1238
Rif. catastali	F. 49 mapp. 25
Toponimo	CATASTO GREGORIANO
	IGM 1893 C. Paradiso

Tipologia	STALLA/FIENILE
Epoca di costruzione	ante 1893
El. arch/dec di pregio	

Stato di conservazione dei caratteri originali	Conservato <input checked="" type="checkbox"/>	Parzialmente modificato <input type="checkbox"/>
---	--	--

Tipologia dell'insediamento	Edificio singolo <input type="checkbox"/>	Parte di una corte originale <input checked="" type="checkbox"/>	Parte di una corte modificata <input type="checkbox"/>
------------------------------------	---	--	--

Accessibilità	Strada provinciale o comunale <input checked="" type="checkbox"/>	Strada privata asfaltata <input type="checkbox"/>	Strada privata non asfaltata <input type="checkbox"/>
----------------------	---	---	---

Classificazione PRG vigente	Zona omogenea E1	Cat. d'intervento 4	n° scheda prec. 98
------------------------------------	-----------------------------------	--------------------------------------	-------------------------------------

Note: Edificio di servizio agricolo, di pertinenza di una casa colonica che ha perso le caratteristiche originarie.



Comune	CREVALCORE		
Indirizzo	VIA PROVANE, 747		
Rif. catastali	F. 48	mapp. 19	
Toponimo	CATASTO GREGORIANO	Palazzo Bevilacqua	
	IGM 1893	Pal.zo Bevilacqua	

Tipologia	ORATORIO
Epoca di costruzione	ante 1893
El. arch/dec di pregio	Facciata scandita da quattro lesene sormontate da un piccolo timpano

Stato di conservazione dei caratteri originali	Conservato	Parzialmente modificato
	<input checked="" type="checkbox"/>	<input type="checkbox"/>

Tipologia dell'insediamento	Edificio singolo	Parte di una corte originale	Parte di una corte modificata
	<input type="checkbox"/>	<input checked="" type="checkbox"/>	<input type="checkbox"/>

Accessibilità	Strada provinciale o comunale	Strada privata asfaltata	Strada privata non asfaltata
	<input checked="" type="checkbox"/>	<input type="checkbox"/>	<input type="checkbox"/>

Classificazione PRG vigente	Zona omogenea	Cat. d'intervento	n° scheda prec.
	A	1	214

Note: Edificio settecentesco di pianta rettangolare absidata, con unica navata voltata a botte. In facciata portale d'ingresso con timpano e finestrone centrale sovrastante. Edificio facente parte del complesso Bevilacqua, schede n° 36 - 37 - 38.



Comune	CREVALCORE		
Indirizzo	VIA PROVANE, 679		
Rif. catastali	F. 48	mapp. 24	
Toponimo	CATASTO GREGORIANO	Palazzo Bevilacqua	
	IGM 1893	Pal.zo Bevilacqua	

Tipologia	CASA COLONICA A ELEMENTI CONGIUNTI		
Epoca di costruzione	ante 1893		
El. arch/dec di pregio			

Stato di conservazione dei caratteri originali	Conservato <input checked="" type="checkbox"/>	Parzialmente modificato <input type="checkbox"/>	
Tipologia dell'insediamento	Edificio singolo <input type="checkbox"/>	Parte di una corte originale <input checked="" type="checkbox"/>	Parte di una corte modificata <input type="checkbox"/>
Accessibilità	Strada provinciale o comunale <input checked="" type="checkbox"/>	Strada privata asfaltata <input type="checkbox"/>	Strada privata non asfaltata <input type="checkbox"/>
Classificazione PRG vigente	Zona omogenea A	Cat. d'intervento 1	n° scheda prec. 214

Note: Parte del complesso di palazzo Bevilacqua (schede n° 35 - 37 - 38).



Comune	CREVALCORE		
Indirizzo	VIA PROVANE, 663		
Rif. catastali	F. 48	mapp. 21	
Toponimo	CATASTO GREGORIANO	Palazzo Bevilacqua	
	IGM 1893	Pal.zo Bevilacqua	

Tipologia	VILLA/PALAZZO		
Epoca di costruzione	ante 1893		
El. arch/dec di pregio	Torri laterali, scalinata di accesso, cornicione a gola.		

Stato di conservazione dei caratteri originali	Conservato <input checked="" type="checkbox"/>	Parzialmente modificato <input type="checkbox"/>	
Tipologia dell'insediamento	Edificio singolo <input type="checkbox"/>	Parte di una corte originale <input checked="" type="checkbox"/>	Parte di una corte modificata <input type="checkbox"/>
Accessibilità	Strada provinciale o comunale <input checked="" type="checkbox"/>	Strada privata asfaltata <input type="checkbox"/>	Strada privata non asfaltata <input type="checkbox"/>
Classificazione PRG vigente	Zona omogenea A	Cat. d'intervento 1	n° scheda prec. 214

Note: Il nucleo originario del palazzo, della fine del secolo XV, subisce interventi di ampliamento verso la metà del XVI secolo con l'aggiunta delle due torri laterali; la scalinata di accesso viene inserita tra la fine del XIX e l'inizio del XX secolo.

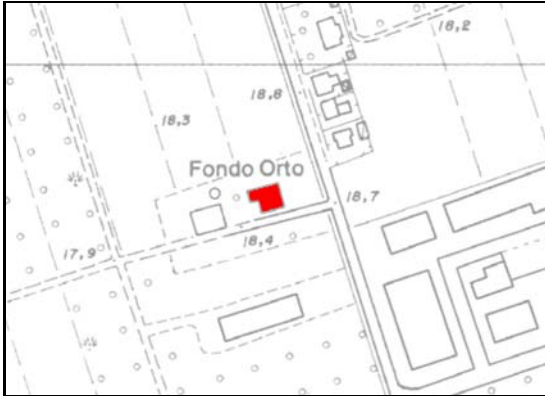


Comune	CREVALCORE
Indirizzo	VIA PROVANE, 663
Rif. catastali	F. 48 mapp. 20
Toponimo	CATASTO GREGORIANO IGM 1893

Tipologia	EDIFICIO SPECIALISTICO
Epoca di costruzione	ante 1893
El. arch/dec di pregio	Facciata corpo centrale con lesene sovrastate da timpano.

Stato di conservazione dei caratteri originali	Conservato <input checked="" type="checkbox"/>	Parzialmente modificato <input type="checkbox"/>	
Tipologia dell'insediamento	Edificio singolo <input type="checkbox"/>	Parte di una corte originale <input checked="" type="checkbox"/>	Parte di una corte modificata <input type="checkbox"/>
Accessibilità	Strada provinciale o comunale <input checked="" type="checkbox"/>	Strada privata asfaltata <input type="checkbox"/>	Strada privata non asfaltata <input type="checkbox"/>
Classificazione PRG vigente	Zona omogenea A	Cat. d'intervento 1	n° scheda prec. 214

Note: Edificio destinato originariamente ad uso di scuderie e magazzini, facente parte del complesso di Palazzo Bevilacqua. Si segnala la presenza antistante al fabbricato di un pozzo di grandi dimensioni con vera in marmo e sormontato da arco in cotto.



Comune	CREVALCORE		
Indirizzo	VIA PROVANE, 393		
Rif. catastali	F. 48	mapp. 35	
Toponimo	CATASTO GREGORIANO	Orto	
	IGM 1893	Poss.e Olma	

Tipologia	CASA COLONICA A ELEMENTI DISGIUNTI
Epoca di costruzione	ante 1893
El. arch/dec di pregio	Cornicione per colombaia in facciata e targa devozionale sottostante.

Stato di conservazione dei caratteri originali	Conservato <input checked="" type="checkbox"/>	Parzialmente modificato <input type="checkbox"/>	
Tipologia dell'insediamento	Edificio singolo <input type="checkbox"/>	Parte di una corte originale <input checked="" type="checkbox"/>	Parte di una corte modificata <input type="checkbox"/>
Accessibilità	Strada provinciale o comunale <input checked="" type="checkbox"/>	Strada privata asfaltata <input type="checkbox"/>	Strada privata non asfaltata <input type="checkbox"/>
Classificazione PRG vigente	Zona omogenea E1	Cat. d'intervento 2	n° scheda prec. 212

Note: Casa colonica di impianto sei-settecentesco.



Comune CREVALCORE
Indirizzo VIA RIGA, 1165
Rif. catastali F. 25 mapp. 6
Toponimo CATASTO GREGORIANO
IGM 1893

Tipologia EDIFICIO SPECIALISTICO
Epoca di costruzione post 1893
El. arch/dec di pregio Lesene, fasce marcapiano, cornicione.

Stato di conservazione dei caratteri originali

Conservato	Parzialmente modificato
<input checked="" type="checkbox"/>	<input type="checkbox"/>

Tipologia dell'insediamento

Edificio singolo	Parte di una corte originale	Parte di una corte modificata
<input checked="" type="checkbox"/>	<input type="checkbox"/>	<input type="checkbox"/>

Accessibilità

Strada provinciale o comunale	Strada privata asfaltata	Strada privata non asfaltata
<input checked="" type="checkbox"/>	<input type="checkbox"/>	<input type="checkbox"/>

Classificazione PRG vigente

Zona omogenea	Cat. d'intervento	n° scheda prec.
Ac		

Note: Ex Scuola elementare di Bevilacqua, della prima metà del '900, ora adibita a scuola materna.



Comune CREVALCORE
Indirizzo VIA PROVANE, 36
Rif. catastali F. 49 mapp. A
Toponimo CATASTO GREGORIANO
IGM 1893

Tipologia EDIFICIO SPECIALISTICO
Epoca di costruzione ante 1893
El. arch/dec di pregio Facciata con lesene e timpano, timpano sul portale d'ingresso.

Stato di conservazione dei caratteri originali

Conservato	Parzialmente modificato
<input checked="" type="checkbox"/>	<input type="checkbox"/>

Tipologia dell'insediamento

Edificio singolo	Parte di una corte originale	Parte di una corte modificata
<input checked="" type="checkbox"/>	<input type="checkbox"/>	<input type="checkbox"/>

Accessibilità

Strada provinciale o comunale	Strada privata asfaltata	Strada privata non asfaltata
<input checked="" type="checkbox"/>	<input type="checkbox"/>	<input type="checkbox"/>

Classificazione PRG vigente

Zona omogenea	Cat. d'intervento	n° scheda prec.
Ar		

Note: L'originale chiesa eretta nel 1464 dal marchese Gherardo Bevilacqua dedicata a S. Giacomo viene distrutta dal tempo e ricostruita nel 1818 dai cugini Camillo e Francesco Bevilacqua.



Comune CREVALCORE
Indirizzo VIA PROVANE, 36
Rif. catastali F. 49 mapp. B
Toponimo CATASTO GREGORIANO
IGM 1893

Tipologia EDIFICIO SPECIALISTICO
Epoca di costruzione ante 1893
El. arch/dec di pregio Campanile su un angolo del fabbricato.

Stato di conservazione dei caratteri originali

Conservato	Parzialmente modificato
<input checked="" type="checkbox"/>	<input type="checkbox"/>

Tipologia dell'insediamento

Edificio singolo	Parte di una corte originale	Parte di una corte modificata
<input checked="" type="checkbox"/>	<input type="checkbox"/>	<input type="checkbox"/>

Accessibilità

Strada provinciale o comunale	Strada privata asfaltata	Strada privata non asfaltata
<input checked="" type="checkbox"/>	<input type="checkbox"/>	<input type="checkbox"/>

Classificazione PRG vigente

Zona omogenea	Cat. d'intervento	n° scheda prec.
Ar		

Note: Canonica collegata alla chiesa di S. Giacomo, di cui alla scheda n° 41.



Comune	CREVALCORE		
Indirizzo	VIA RIGA, 2975		
Rif. catastali	F. 50	mapp. 19	
Toponimo	CATASTO GREGORIANO	Boeria	
	IGM 1893	Bovaria	

Tipologia	STALLA/FIENILE
Epoca di costruzione	ante 1893
El. arch/dec di pregio	

Stato di conservazione dei caratteri originali	Conservato <input checked="" type="checkbox"/>	Parzialmente modificato <input type="checkbox"/>
---	--	--

Tipologia dell'insediamento	Edificio singolo <input type="checkbox"/>	Parte di una corte originale <input checked="" type="checkbox"/>	Parte di una corte modificata <input type="checkbox"/>
------------------------------------	---	--	--

Accessibilità	Strada provinciale o comunale <input checked="" type="checkbox"/>	Strada privata asfaltata <input type="checkbox"/>	Strada privata non asfaltata <input type="checkbox"/>
----------------------	---	---	---

Classificazione PRG vigente	Zona omogenea E1	Cat. d'intervento 3	n° scheda prec. 95
------------------------------------	------------------	---------------------	--------------------

Note: Copertura a quattro falde con falda ribassata sul fronte e sul retro. Edificio di servizio agricolo, di pertinenza di una casa colonica che ha perso le caratteristiche originarie.



Comune	CREVALCORE
Indirizzo	VIA RIGA, 3619
Rif. catastali	F. 31 mapp. 15
Toponimo	CATASTO GREGORIANO
	IGM 1893 C. Olma

Tipologia	CASA COLONICA A ELEMENTI DISGIUNTI
Epoca di costruzione	ante 1893
El. arch/dec di pregio	

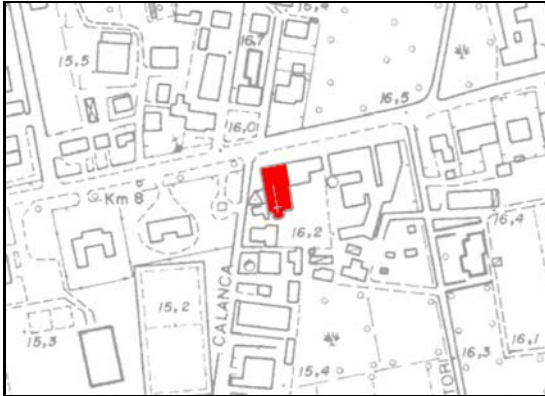
Stato di conservazione dei caratteri originali	Conservato	Parzialmente modificato
	<input checked="" type="checkbox"/>	<input type="checkbox"/>

Tipologia dell'insediamento	Edificio singolo	Parte di una corte originale	Parte di una corte modificata
	<input type="checkbox"/>	<input checked="" type="checkbox"/>	<input type="checkbox"/>

Accessibilità	Strada provinciale o comunale	Strada privata asfaltata	Strada privata non asfaltata
	<input checked="" type="checkbox"/>	<input type="checkbox"/>	<input type="checkbox"/>

Classificazione PRG vigente	Zona omogenea	Cat. d'intervento	n° scheda prec.
	E1	3	94

Note: Casa colonica di epoca sei-settecentesca, portale di ingresso ad arco ribassato.



Comune	CREVALCORE
Indirizzo	VIA PROVANONE, 5100
Rif. catastali	F. 25 mapp. A
Toponimo	CATASTO GREGORIANO IGM 1893

Tipologia	EDIFICIO SPECIALISTICO
Epoca di costruzione	ante 1893
El. arch/dec di pregio	Facciata con finestra termale e stemma della famiglia Torlonia.

Stato di conservazione dei caratteri originali	Conservato <input checked="" type="checkbox"/>	Parzialmente modificato <input type="checkbox"/>	
Tipologia dell'insediamento	Edificio singolo <input checked="" type="checkbox"/>	Parte di una corte originale <input type="checkbox"/>	Parte di una corte modificata <input type="checkbox"/>
Accessibilità	Strada provinciale o comunale <input checked="" type="checkbox"/>	Strada privata asfaltata <input type="checkbox"/>	Strada privata non asfaltata <input type="checkbox"/>
Classificazione PRG vigente	Zona omogenea A	Cat. d'intervento 2	n° scheda prec.

Note: Fondata nel 1500 dalla famiglia Pepoli, ricostruita dai Torlonia nel 1883. All'interno importanti dipinti rappresentativi della scuola pittorica bolognese tra il XVI e il XVIII secolo.



Comune CREVALCORE
Indirizzo VIA PROVANONE, 5100
Rif. catastali F. 25 mapp. 9
Toponimo CATASTO GREGORIANO
IGM 1893

Tipologia EDIFICIO SPECIALISTICO
Epoca di costruzione ante 1893
El. arch/dec di pregio Targa devozionale in ceramica sul portale d'ingresso.

Stato di conservazione dei caratteri originali

Conservato	Parzialmente modificato
<input checked="" type="checkbox"/>	<input type="checkbox"/>

Tipologia dell'insediamento

Edificio singolo	Parte di una corte originale	Parte di una corte modificata
<input checked="" type="checkbox"/>	<input type="checkbox"/>	<input type="checkbox"/>

Accessibilità

Strada provinciale o comunale	Strada privata asfaltata	Strada privata non asfaltata
<input checked="" type="checkbox"/>	<input type="checkbox"/>	<input type="checkbox"/>

Classificazione PRG vigente

Zona omogenea	Cat. d'intervento	n° scheda prec.
A	2	

Note: Canonica della chiesa di Palata Pepoli di cui alla scheda n° 45.



Comune CREVALCORE
Indirizzo VIA PROVANONE, 5016
Rif. catastali F. 25 mapp. 6
Toponimo CATASTO GREGORIANO
IGM 1893

Tipologia EDIFICIO SPECIALISTICO
Epoca di costruzione post 1893
El. arch/dec di pregio

Stato di conservazione dei caratteri originali	Conservato <input checked="" type="checkbox"/>	Parzialmente modificato <input type="checkbox"/>	
Tipologia dell'insediamento	Edificio singolo <input checked="" type="checkbox"/>	Parte di una corte originale <input type="checkbox"/>	Parte di una corte modificata <input type="checkbox"/>
Accessibilità	Strada provinciale o comunale <input checked="" type="checkbox"/>	Strada privata asfaltata <input type="checkbox"/>	Strada privata non asfaltata <input type="checkbox"/>
Classificazione PRG vigente	Zona omogenea 61	Cat. d'intervento	n° scheda prec.

Note: Scuole elementari di Palata Pepoli, costruite nella prima metà del '900.



Comune CREVALCORE
Indirizzo VIA PROVANONE, 5047
Rif. catastali F. 11 mapp. 265
Toponimo CATASTO GREGORIANO
IGM 1893

Tipologia ORATORIO
Epoca di costruzione post 1893
El. arch/dec di pregio Apparato decorativo di stile eclettico.

Stato di conservazione dei caratteri originali

Conservato	Parzialmente modificato
<input checked="" type="checkbox"/>	<input type="checkbox"/>

Tipologia dell'insediamento

Edificio singolo	Parte di una corte originale	Parte di una corte modificata
<input checked="" type="checkbox"/>	<input type="checkbox"/>	<input type="checkbox"/>

Accessibilità

Strada provinciale o comunale	Strada privata asfaltata	Strada privata non asfaltata
<input checked="" type="checkbox"/>	<input type="checkbox"/>	<input type="checkbox"/>

Classificazione PRG vigente

Zona omogenea	Cat. d'intervento	n° scheda prec.
B1		

Note: oratorio aperto su tre lati che conserva un'immagine della Madonna con Bambino.



Comune CREVALCORE
Indirizzo VIA PROVANONE, 4908
Rif. catastali F. 25 mapp. 121
Toponimo CATASTO GREGORIANO
IGM 1893

Tipologia EDIFICIO SPECIALISTICO
Epoca di costruzione post 1893
El. arch/dec di pregio Cornice di stile eclettico alle finestre.

Stato di conservazione dei caratteri originali

Conservato	Parzialmente modificato
<input checked="" type="checkbox"/>	<input type="checkbox"/>

Tipologia dell'insediamento

Edificio singolo	Parte di una corte originale	Parte di una corte modificata
<input checked="" type="checkbox"/>	<input type="checkbox"/>	<input type="checkbox"/>

Accessibilità

Strada provinciale o comunale	Strada privata asfaltata	Strada privata non asfaltata
<input checked="" type="checkbox"/>	<input type="checkbox"/>	<input type="checkbox"/>

Classificazione PRG vigente

Zona omogenea	Cat. d'intervento	n° scheda prec.
Ac		

Note: Scuola materna di Palata Pepoli, costruita nella prima metà del '900.



Comune CREVALCORE
Indirizzo VIA CACCIATORI, 270
Rif. catastali F. 25 mapp. D
Toponimo CATASTO GREGORIANO
IGM 1893

Tipologia EDIFICIO SPECIALISTICO
Epoca di costruzione ante 1893
El. arch/dec di pregio

Stato di conservazione dei caratteri originali

Conservato	Parzialmente modificato
<input checked="" type="checkbox"/>	<input type="checkbox"/>

Tipologia dell'insediamento

Edificio singolo	Parte di una corte originale	Parte di una corte modificata
<input checked="" type="checkbox"/>	<input type="checkbox"/>	<input type="checkbox"/>

Accessibilità

Strada provinciale o comunale	Strada privata asfaltata	Strada privata non asfaltata
<input checked="" type="checkbox"/>	<input type="checkbox"/>	<input type="checkbox"/>

Classificazione PRG vigente Zona omogenea F5

Cat. d'intervento **n° scheda prec.**

Note: Cimitero di Palata Pepoli, di impianto ottocentesco.



Comune	CREVALCORE
Indirizzo	VIA CACCIATORI, 484
Rif. catastali	F. 25 mapp. 225
Toponimo	CATASTO GREGORIANO
	IGM 1893 C. Vigna

Tipologia	CASA COLONICA A ELEMENTI DISGIUNTI
Epoca di costruzione	ante 1893
El. arch/dec di pregio	

Stato di conservazione dei caratteri originali	Conservato <input checked="" type="checkbox"/>	Parzialmente modificato <input type="checkbox"/>	
Tipologia dell'insediamento	Edificio singolo <input type="checkbox"/>	Parte di una corte originale <input checked="" type="checkbox"/>	Parte di una corte modificata <input type="checkbox"/>
Accessibilità	Strada provinciale o comunale <input checked="" type="checkbox"/>	Strada privata asfaltata <input type="checkbox"/>	Strada privata non asfaltata <input type="checkbox"/>
Classificazione PRG vigente	Zona omogenea E2	Cat. d'intervento 4	n° scheda prec. 62

Note: Casa colonica di impianto sei-settecentesco. Superfetazioni sul lato nord.



Comune CREVALCORE
Indirizzo VIA S. GUERZONI, 148
Rif. catastali F. 11 mapp. 49
Toponimo CATASTO GREGORIANO
 IGM 1893

Tipologia CASA CIVILE
Epoca di costruzione ante 1893
El. arch/dec di pregio Cornicione a mensole, torre su un angolo del fabbricato.

Stato di conservazione dei caratteri originali

Conservato	Parzialmente modificato
<input type="checkbox"/>	<input checked="" type="checkbox"/>

Tipologia dell'insediamento

Edificio singolo	Parte di una corte originale	Parte di una corte modificata
<input type="checkbox"/>	<input checked="" type="checkbox"/>	<input type="checkbox"/>

Accessibilità

Strada provinciale o comunale	Strada privata asfaltata	Strada privata non asfaltata
<input checked="" type="checkbox"/>	<input type="checkbox"/>	<input type="checkbox"/>

Classificazione PRG vigente

Zona omogenea	Cat. d'intervento	n° scheda prec.
A	2	

Note: Rifacimenti di finestrate e porte. Edificio facente parte della corte del Palazzo Pepoli. In una pianta del secolo XVIII (biblioteca dell' Archiginnasio, BO) è raffigurato con destinazione scuderia.



Comune	CREVALCORE
Indirizzo	VIA S. GUERZONI, 186
Rif. catastali	F. 11 mapp. 146
Toponimo	CATASTO GREGORIANO IGM 1893

Tipologia	EDIFICIO SPECIALISTICO
Epoca di costruzione	ante 1893
El. arch/dec di pregio	Cornicione modanato.

Stato di conservazione dei caratteri originali	Conservato <input checked="" type="checkbox"/>	Parzialmente modificato <input type="checkbox"/>
---	--	--

Tipologia dell'insediamento	Edificio singolo <input type="checkbox"/>	Parte di una corte originale <input checked="" type="checkbox"/>	Parte di una corte modificata <input type="checkbox"/>
------------------------------------	---	--	--

Accessibilità	Strada provinciale o comunale <input checked="" type="checkbox"/>	Strada privata asfaltata <input type="checkbox"/>	Strada privata non asfaltata <input type="checkbox"/>
----------------------	---	---	---

Classificazione PRG vigente	Zona omogenea A	Cat. d'intervento 2	n° scheda prec.
------------------------------------	----------------------------------	--------------------------------------	------------------------

Note: Edificio adibito probabilmente a rimessa per cavalli.




Comune	CREVALCORE
Indirizzo	VIA S. GUERZONI, 200
Rif. catastali	F. 11 mapp. 45
Toponimo	CATASTO GREGORIANO IGM 1893

Tipologia	CASA CIVILE
Epoca di costruzione	ante 1893
El. arch/dec di pregio	Ripartizione della facciata con arcate in rilievo

Stato di conservazione dei caratteri originali	Conservato <input checked="" type="checkbox"/>	Parzialmente modificato <input type="checkbox"/>	
Tipologia dell'insediamento	Edificio singolo <input type="checkbox"/>	Parte di una corte originale <input checked="" type="checkbox"/>	Parte di una corte modificata <input type="checkbox"/>
Accessibilità	Strada provinciale o comunale <input checked="" type="checkbox"/>	Strada privata asfaltata <input type="checkbox"/>	Strada privata non asfaltata <input type="checkbox"/>
Classificazione PRG vigente	Zona omogenea A	Cat. d'intervento 3	n° scheda prec.

Note: Casa facente parte della corte di Palazzo Pepoli. In una pianta del secolo XVIII (biblioteca dell' Archiginnasio, BO) è raffigurato con destinazione cantine.



Comune CREVALCORE
Indirizzo VIA S. GUERZONI
Rif. catastali F. 11 mapp. 43
Toponimo CATASTO GREGORIANO Palazzo Pepoli
IGM 1893

Edificio soggetto a tutela ai sensi del D. Lgs. 42/2004

Tipologia VILLA/PALAZZO
Epoca di costruzione ante 1893
El. arch/dec di pregio Torre della metà del XVI secolo, portale ornato con bugnato liscio.

Stato di conservazione dei caratteri originali	Conservato <input checked="" type="checkbox"/>	Parzialmente modificato <input type="checkbox"/>	
Tipologia dell'insediamento	Edificio singolo <input type="checkbox"/>	Parte di una corte originale <input checked="" type="checkbox"/>	Parte di una corte modificata <input type="checkbox"/>
Accessibilità	Strada provinciale o comunale <input checked="" type="checkbox"/>	Strada privata asfaltata <input type="checkbox"/>	Strada privata non asfaltata <input type="checkbox"/>
Classificazione PRG vigente	Zona omogenea A	Cat. d'intervento 1	n° scheda prec.

Note: Il fabbricato originario della metà del XVI secolo, non subisce sostanziali modifiche fino alla fine del '700, quando vengono sostituiti i soffitti in legno del piano nobile con volte. Sparisce il coronamento di merli, sostituito da un cornicione.



Comune CREVALCORE
Indirizzo VIA S. GUERZONI, 589
Rif. catastali F. 11 mapp. 319
Toponimo CATASTO GREGORIANO
IGM 1893

Tipologia CASA COLONICA A ELEMENTI CONGIUNTI
Epoca di costruzione post 1893
El. arch/dec di pregio

Stato di conservazione dei caratteri originali	Conservato <input checked="" type="checkbox"/>	Parzialmente modificato <input type="checkbox"/>	
Tipologia dell'insediamento	Edificio singolo <input checked="" type="checkbox"/>	Parte di una corte originale <input type="checkbox"/>	Parte di una corte modificata <input type="checkbox"/>
Accessibilità	Strada provinciale o comunale <input checked="" type="checkbox"/>	Strada privata asfaltata <input type="checkbox"/>	Strada privata non asfaltata <input type="checkbox"/>
Classificazione PRG vigente	Zona omogenea E1	Cat. d'intervento 3	n° scheda prec.

Note: Edificio colonico situato ai margini della fossa che circondava il Palazzo Pepoli.



Comune CREVALCORE
Indirizzo VIA S. GUERZONI, 660
Rif. catastali F. 11 mapp. 66
Toponimo CATASTO GREGORIANO
IGM 1893

Tipologia CASA COLONICA A ELEMENTI DISGIUNTI
Epoca di costruzione ante 1893
El. arch/dec di pregio

Stato di conservazione dei caratteri originali	Conservato <input checked="" type="checkbox"/>	Parzialmente modificato <input type="checkbox"/>		
Tipologia dell'insediamento	Edificio singolo <input type="checkbox"/>	Parte di una corte originale <input checked="" type="checkbox"/>	Parte di una corte modificata <input type="checkbox"/>	
Accessibilità	Strada provinciale o comunale <input checked="" type="checkbox"/>	Strada privata asfaltata <input type="checkbox"/>	Strada privata non asfaltata <input type="checkbox"/>	
Classificazione PRG vigente	Zona omogenea E1	Cat. d'intervento 4	n° scheda prec.	

Note: Casa colonica di impianto sei-settecentesco. Architravi lignei

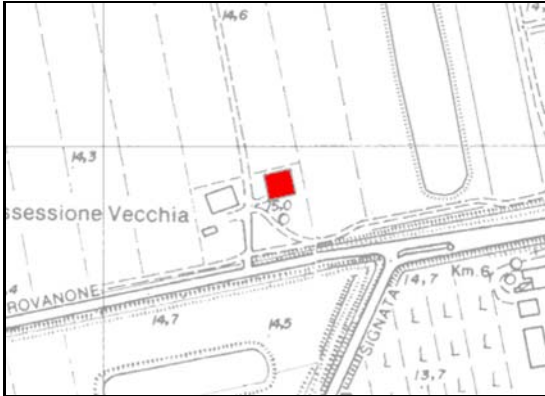


Comune CREVALCORE
Indirizzo VIA S. GUERZONI, 660
Rif. catastali F. 11 mapp. 36
Toponimo CATASTO GREGORIANO
IGM 1893

Tipologia CASA COLONICA A ELEMENTI CONGIUNTI
Epoca di costruzione ante 1893
El. arch/dec di pregio Nicchia devozionale in facciata.

Stato di conservazione dei caratteri originali	Conservato <input type="checkbox"/>	Parzialmente modificato <input checked="" type="checkbox"/>		
Tipologia dell'insediamento	Edificio singolo <input checked="" type="checkbox"/>	Parte di una corte originale <input type="checkbox"/>	Parte di una corte modificata <input type="checkbox"/>	
Accessibilità	Strada provinciale o comunale <input checked="" type="checkbox"/>	Strada privata asfaltata <input type="checkbox"/>	Strada privata non asfaltata <input type="checkbox"/>	
Classificazione PRG vigente	Zona omogenea E1	Cat. d'intervento 3	n° scheda prec.	

Note: Apertura dei portoni per garage in facciata.



Comune	CREVALCORE
Indirizzo	VIA PROVANONE, 2863
Rif. catastali	F. 7 mapp. 63
Toponimo	CATASTO GREGORIANO
	IGM 1893 Casa N. 5

Tipologia	STALLA/FIENILE
Epoca di costruzione	ante 1893
El. arch/dec di pregio	

Stato di conservazione dei caratteri originali	Conservato <input checked="" type="checkbox"/>	Parzialmente modificato <input type="checkbox"/>	
Tipologia dell'insediamento	Edificio singolo <input type="checkbox"/>	Parte di una corte originale <input checked="" type="checkbox"/>	Parte di una corte modificata <input type="checkbox"/>
Accessibilità	Strada provinciale o comunale <input checked="" type="checkbox"/>	Strada privata asfaltata <input type="checkbox"/>	Strada privata non asfaltata <input type="checkbox"/>
Classificazione PRG vigente	Zona omogenea E1	Cat. d'intervento 4	n° scheda prec. 51

Note: Tamponature nel portico. Edificio di servizio agricolo, di pertinenza ad un edificio agricolo che ha perso le sue caratteristiche originarie.

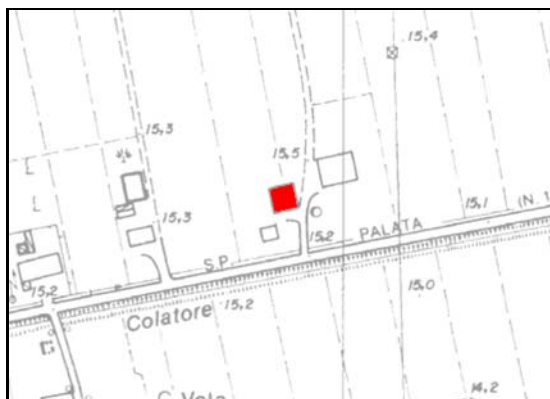


Comune	CREVALCORE
Indirizzo	VIA PROVANONE, 2596
Rif. catastali	F. 21 mapp. 12
Toponimo	CATASTO GREGORIANO IGM 1893

Tipologia	CASA COLONICA A ELEMENTI CONGIUNTI
Epoca di costruzione	ante 1893
El. arch/dec di pregio	

Stato di conservazione dei caratteri originali	Conservato <input checked="" type="checkbox"/>	Parzialmente modificato <input type="checkbox"/>	
Tipologia dell'insediamento	Edificio singolo <input checked="" type="checkbox"/>	Parte di una corte originale <input type="checkbox"/>	Parte di una corte modificata <input type="checkbox"/>
Accessibilità	Strada provinciale o comunale <input checked="" type="checkbox"/>	Strada privata asfaltata <input type="checkbox"/>	Strada privata non asfaltata <input type="checkbox"/>
Classificazione PRG vigente	Zona omogenea E1	Cat. d'intervento 3	n° scheda prec. 49

Note: Casa colonica di impianto ottocentesco.



Comune	CREVALCORE
Indirizzo	VIA PROVANONE, 2231
Rif. catastali	F. 7 mapp. 20
Toponimo	CATASTO GREGORIANO IGM 1893

Tipologia	CASA COLONICA A ELEMENTI DISGIUNTI
Epoca di costruzione	ante 1893
El. arch/dec di pregio	

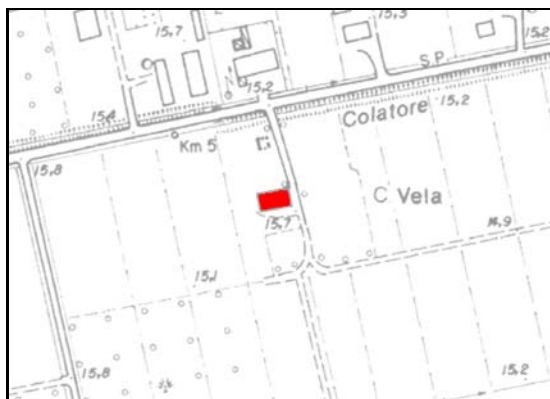
Stato di conservazione dei caratteri originali	Conservato <input checked="" type="checkbox"/>	Parzialmente modificato <input type="checkbox"/>
---	--	--

Tipologia dell'insediamento	Edificio singolo <input type="checkbox"/>	Parte di una corte originale <input checked="" type="checkbox"/>	Parte di una corte modificata <input type="checkbox"/>
------------------------------------	---	--	--

Accessibilità	Strada provinciale o comunale <input checked="" type="checkbox"/>	Strada privata asfaltata <input type="checkbox"/>	Strada privata non asfaltata <input type="checkbox"/>
----------------------	---	---	---

Classificazione PRG vigente	Zona omogenea E1	Cat. d'intervento	n° scheda prec.
------------------------------------	-----------------------------	--------------------------	------------------------

Note: Casa colonica di impianto sei-settecentesco.



Comune	CREVALCORE
Indirizzo	VIA PROVANONE, 2060
Rif. catastali	F. 21 mapp. 3
Toponimo	CATASTO GREGORIANO
	IGM 1893 C.se Vela

Tipologia	CASA COLONICA A ELEMENTI CONGIUNTI
Epoca di costruzione	ante 1893
El. arch/dec di pregio	

Stato di conservazione dei caratteri originali	Conservato	Parzialmente modificato
	<input checked="" type="checkbox"/>	<input type="checkbox"/>

Tipologia dell'insediamento	Edificio singolo	Parte di una corte originale	Parte di una corte modificata
	<input checked="" type="checkbox"/>	<input type="checkbox"/>	<input type="checkbox"/>

Accessibilità	Strada provinciale o comunale	Strada privata asfaltata	Strada privata non asfaltata
	<input checked="" type="checkbox"/>	<input type="checkbox"/>	<input type="checkbox"/>

Classificazione PRG vigente	Zona omogenea	Cat. d'intervento	n° scheda prec.
	E1	3	48

Note: Casa colonica di impianto ottocentesco.



Comune	CREVALCORE		
Indirizzo	VIA PROVANE, 747		
Rif. catastali	F. 48	mapp. 18	
Toponimo	CATASTO GREGORIANO	Palazzo Bevilacqua	
	IGM 1893	Pal.zo Bevilacqua	

Tipologia	CASA CIVILE
Epoca di costruzione	ante 1893
El. arch/dec di pregio	Portale in rilievo.

Stato di conservazione dei caratteri originali	Conservato	Parzialmente modificato
	<input checked="" type="checkbox"/>	<input type="checkbox"/>

Tipologia dell'insediamento	Edificio singolo	Parte di una corte originale	Parte di una corte modificata
	<input type="checkbox"/>	<input checked="" type="checkbox"/>	<input type="checkbox"/>

Accessibilità	Strada provinciale o comunale	Strada privata asfaltata	Strada privata non asfaltata
	<input checked="" type="checkbox"/>	<input type="checkbox"/>	<input type="checkbox"/>

Classificazione PRG vigente	Zona omogenea	Cat. d'intervento	n° scheda prec.
	A	1	214

Note: Casa civile facente parte del complesso di Palazzo Bevilacqua (vedi schede n° 35 - 36 - 37 - 38).



Comune	CREVALCORE
Indirizzo	VIA MUZZA NORD, 5040
Rif. catastali	F. 15 mapp. 3
Toponimo	CATASTO GREGORIANO
	IGM 1893 la Sbaraglia

Tipologia	CASA COLONICA A ELEMENTI DISGIUNTI
Epoca di costruzione	ante 1893
El. arch/dec di pregio	

Stato di conservazione dei caratteri originali	Conservato <input checked="" type="checkbox"/>	Parzialmente modificato <input type="checkbox"/>	
Tipologia dell'insediamento	Edificio singolo <input type="checkbox"/>	Parte di una corte originale <input checked="" type="checkbox"/>	Parte di una corte modificata <input type="checkbox"/>
Accessibilità	Strada provinciale o comunale <input checked="" type="checkbox"/>	Strada privata asfaltata <input type="checkbox"/>	Strada privata non asfaltata <input type="checkbox"/>
Classificazione PRG vigente	Zona omogenea E1	Cat. d'intervento 2	n° scheda prec. 16

Note: Impianto ottocentesco con androne passante.



Comune CREVALCORE
Indirizzo VIA MUZZA NORD, 5040
Rif. catastali F. 15 mapp. 5
Toponimo CATASTO GREGORIANO
IGM 1893 la Sbaraglia

Tipologia STALLA/FIENILE
Epoca di costruzione ante 1893
El. arch/dec di pregio

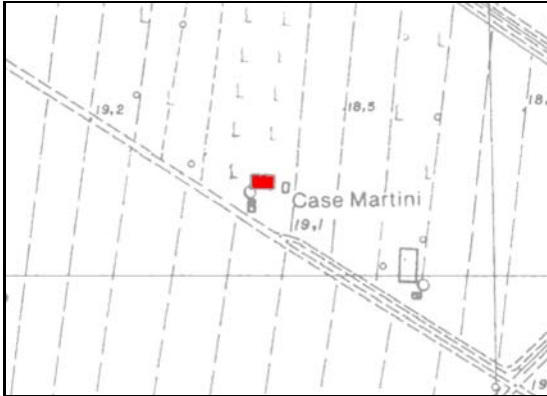
Stato di conservazione dei caratteri originali Conservato Parzialmente modificato

Tipologia dell'insediamento Edificio singolo Parte di una corte originale Parte di una corte modificata

Accessibilità Strada provinciale o comunale Strada privata asfaltata Strada privata non asfaltata

Classificazione PRG vigente Zona omogenea E1 Cat. d'intervento 2 n° scheda prec. 16

Note: Manto di copertura in marsigliesi. Tamponature del portico lato sud. Fabbricato agricolo di servizio, di pertinenza alla casa colonica di cui alla scheda n° 64.



Comune	CREVALCORE
Indirizzo	VIA MUZZA NORD
Rif. catastali	F. 15 mapp. 7
Toponimo	CATASTO GREGORIANO IGM 1893

Tipologia	CASA COLONICA A ELEMENTI CONGIUNTI
Epoca di costruzione	post 1893
El. arch/dec di pregio	Cornicione a mensola (interrotto).

Stato di conservazione dei caratteri originali	Conservato <input checked="" type="checkbox"/>	Parzialmente modificato <input type="checkbox"/>
--	---	---

Tipologia dell'insediamento	Edificio singolo <input checked="" type="checkbox"/>	Parte di una corte originale <input type="checkbox"/>	Parte di una corte modificata <input type="checkbox"/>
-----------------------------	---	--	---

Accessibilità	Strada provinciale o comunale <input type="checkbox"/>	Strada privata asfaltata <input type="checkbox"/>	Strada privata non asfaltata <input checked="" type="checkbox"/>
---------------	---	--	---

Classificazione PRG vigente	Zona omogenea E1	Cat. d'intervento	n° scheda prec.
-----------------------------	---------------------	-------------------	-----------------

Note: Edificio agricolo di impianto sei-settecentesco.



Comune CREVALCORE
Indirizzo VIA MUZZA NORD
Rif. catastali F. 15 mapp. 11
Toponimo CATASTO GREGORIANO
IGM 1893

Tipologia CASA COLONICA A ELEMENTI CONGIUNTI
Epoca di costruzione post 1893
El. arch/dec di pregio

Stato di conservazione dei caratteri originali

Conservato	Parzialmente modificato
<input checked="" type="checkbox"/>	<input type="checkbox"/>

Tipologia dell'insediamento

Edificio singolo	Parte di una corte originale	Parte di una corte modificata
<input checked="" type="checkbox"/>	<input type="checkbox"/>	<input type="checkbox"/>

Accessibilità

Strada provinciale o comunale	Strada privata asfaltata	Strada privata non asfaltata
<input type="checkbox"/>	<input type="checkbox"/>	<input checked="" type="checkbox"/>

Classificazione PRG vigente

Zona omogenea	Cat. d'intervento	n° scheda prec.
E1		

Note: Sostituzione manto di copertura con marsigliesi. Edificio di fine '800.



Comune CREVALCORE
Indirizzo VIA MUZZA NORD, 6353
Rif. catastali F.1 mapp. 9
Toponimo CATASTO GREGORIANO
IGM 1893

Tipologia CASA COLONICA A ELEMENTI CONGIUNTI
Epoca di costruzione ante 1893
El. arch/dec di pregio

Stato di conservazione dei caratteri originali

Conservato	Parzialmente modificato
<input type="checkbox"/>	<input checked="" type="checkbox"/>

Tipologia dell'insediamento

Edificio singolo	Parte di una corte originale	Parte di una corte modificata
<input checked="" type="checkbox"/>	<input type="checkbox"/>	<input type="checkbox"/>

Accessibilità

Strada provinciale o comunale	Strada privata asfaltata	Strada privata non asfaltata
<input checked="" type="checkbox"/>	<input type="checkbox"/>	<input type="checkbox"/>

Classificazione PRG vigente

Zona omogenea	Cat. d'intervento	n° scheda prec.
E1	3	20

Note: Edificio colonico con copertura a colmi ribassati, di probabile impianto settecentesco.

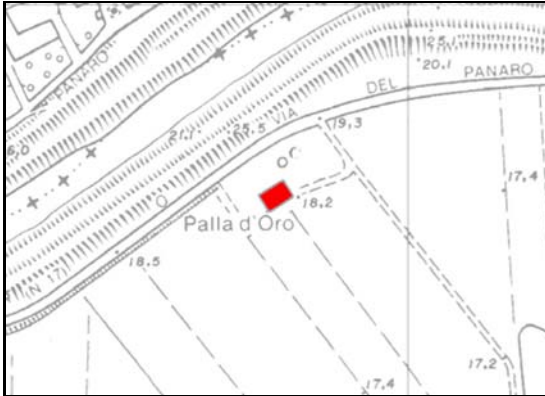


Comune	CREVALCORE
Indirizzo	VIA PANARO, 2785
Rif. catastali	F.1 mapp. 56
Toponimo	CATASTO GREGORIANO
	IGM 1893 Palla d'Oro

Tipologia	CASA COLONICA A ELEMENTI CONGIUNTI
Epoca di costruzione	ante 1893
El. arch/dec di pregio	

Stato di conservazione dei caratteri originali	Conservato <input checked="" type="checkbox"/>	Parzialmente modificato <input type="checkbox"/>	
Tipologia dell'insediamento	Edificio singolo <input checked="" type="checkbox"/>	Parte di una corte originale <input type="checkbox"/>	Parte di una corte modificata <input type="checkbox"/>
Accessibilità	Strada provinciale o comunale <input checked="" type="checkbox"/>	Strada privata asfaltata <input type="checkbox"/>	Strada privata non asfaltata <input type="checkbox"/>
Classificazione PRG vigente	Zona omogenea E1	Cat. d'intervento 3	n° scheda prec. 21

Note: Lievi tamponature sul lato sud. Casa a blocco di impianto ottocentesco.

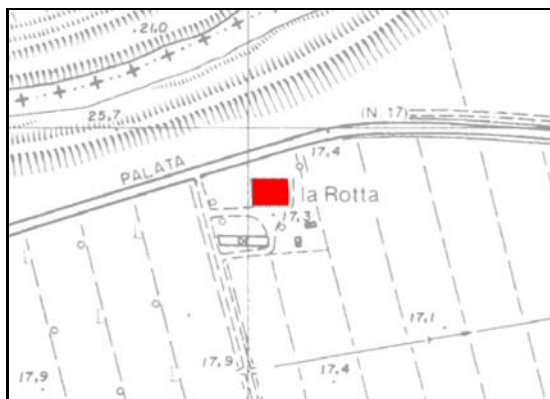


Comune	CREVALCORE
Indirizzo	VIA PANARO, 2365
Rif. catastali	F.1 mapp. 34
Toponimo	CATASTO GREGORIANO IGM 1893

Tipologia	CASA COLONICA A ELEMENTI CONGIUNTI
Epoca di costruzione	post 1893
El. arch/dec di pregio	

Stato di conservazione dei caratteri originali	Conservato <input checked="" type="checkbox"/>	Parzialmente modificato <input type="checkbox"/>	
Tipologia dell'insediamento	Edificio singolo <input checked="" type="checkbox"/>	Parte di una corte originale <input type="checkbox"/>	Parte di una corte modificata <input type="checkbox"/>
Accessibilità	Strada provinciale o comunale <input checked="" type="checkbox"/>	Strada privata asfaltata <input type="checkbox"/>	Strada privata non asfaltata <input type="checkbox"/>
Classificazione PRG vigente	Zona omogenea E1	Cat. d'intervento 2	n° scheda prec. 22

Note: Casa colonica a blocco di impianto tardo-ottocentesco.



Comune	CREVALCORE
Indirizzo	VIA PANARO, 1315
Rif. catastali	F. 2 mapp. 20
Toponimo	CATASTO GREGORIANO
	IGM 1893 C. Rotta

Tipologia	CASA COLONICA A ELEMENTI CONGIUNTI
Epoca di costruzione	ante 1893
El. arch/dec di pregio	

Stato di conservazione dei caratteri originali	Conservato	Parzialmente modificato
	<input checked="" type="checkbox"/>	<input type="checkbox"/>

Tipologia dell'insediamento	Edificio singolo	Parte di una corte originale	Parte di una corte modificata
	<input checked="" type="checkbox"/>	<input type="checkbox"/>	<input type="checkbox"/>

Accessibilità	Strada provinciale o comunale	Strada privata asfaltata	Strada privata non asfaltata
	<input checked="" type="checkbox"/>	<input type="checkbox"/>	<input type="checkbox"/>

Classificazione PRG vigente	Zona omogenea	Cat. d'intervento	n° scheda prec.
	E1	3	24

Note: Casa colonica a blocco di impianto ottocentesco.



Comune	CREVALCORE
Indirizzo	VIA DEL PAPA, 7195
Rif. catastali	F. 3 mapp. 137
Toponimo	CATASTO GREGORIANO
	IGM 1893

Tipologia	EDIFICIO SPECIALISTICO
Epoca di costruzione	post 1893
El. arch/dec di pregio	Apparato decorativo di stile eclettico.

Stato di conservazione dei caratteri originali	Conservato <input checked="" type="checkbox"/>	Parzialmente modificato <input type="checkbox"/>	
Tipologia dell'insediamento	Edificio singolo <input checked="" type="checkbox"/>	Parte di una corte originale <input type="checkbox"/>	Parte di una corte modificata <input type="checkbox"/>
Accessibilità	Strada provinciale o comunale <input checked="" type="checkbox"/>	Strada privata asfaltata <input type="checkbox"/>	Strada privata non asfaltata <input type="checkbox"/>
Classificazione PRG vigente	Zona omogenea F5	Cat. d'intervento	n° scheda prec.

Note: Cimitero di Caselle, di impianto tardo-ottocentesco.



Comune CREVALCORE
Indirizzo VIA DEL PAPA (CASELLE), 10
Rif. catastali F. 4 mapp. 261
Toponimo CATASTO GREGORIANO
IGM 1893

Edificio soggetto a tutela ai sensi del D. Lgs. 42/2004

Tipologia EDIFICIO SPECIALISTICO
Epoca di costruzione ante 1893
El. arch/dec di pregio

Stato di conservazione dei caratteri originali	Conservato <input checked="" type="checkbox"/>	Parzialmente modificato <input type="checkbox"/>	
Tipologia dell'insediamento	Edificio singolo <input checked="" type="checkbox"/>	Parte di una corte originale <input type="checkbox"/>	Parte di una corte modificata <input type="checkbox"/>
Accessibilità	Strada provinciale o comunale <input checked="" type="checkbox"/>	Strada privata asfaltata <input type="checkbox"/>	Strada privata non asfaltata <input type="checkbox"/>
Classificazione PRG vigente	Zona omogenea Ac	Cat. d'intervento	n° scheda prec.

Note: Chiesa di Caselle, intitolata a S. Giuseppe, rinnovata nel suo aspetto in epoca ottocentesca, contiene al suo interno opere di Francesco Stringa (sec XVII). Rifatti da M. Bega negli anni '50 del '900 altare maggiore e fonte battesimale.



Comune CREVALCORE
Indirizzo VIA DEL PAPA (CASELLE), 10
Rif. catastali F. 4 mapp. 142
Toponimo CATASTO GREGORIANO
IGM 1893

Edificio soggetto a tutela ai sensi del D. Lgs. 42/2004

Tipologia EDIFICIO SPECIALISTICO
Epoca di costruzione post 1893
El. arch/dec di pregio

Stato di conservazione dei caratteri originali	Conservato <input checked="" type="checkbox"/>	Parzialmente modificato <input type="checkbox"/>	
Tipologia dell'insediamento	Edificio singolo <input checked="" type="checkbox"/>	Parte di una corte originale <input type="checkbox"/>	Parte di una corte modificata <input type="checkbox"/>
Accessibilità	Strada provinciale o comunale <input checked="" type="checkbox"/>	Strada privata asfaltata <input type="checkbox"/>	Strada privata non asfaltata <input type="checkbox"/>
Classificazione PRG vigente	Zona omogenea Ac	Cat. d'intervento	n° scheda prec.

Note: Canonica della chiesa di Caselle



Comune CREVALCORE
Indirizzo VIA DEL PAPA (CASELLE), 8
Rif. catastali F. 4 mapp. 144
Toponimo CATASTO GREGORIANO
IGM 1893

Tipologia EDIFICIO SPECIALISTICO
Epoca di costruzione post 1893
El. arch/dec di pregio Cornicione e lesene angolari.

Stato di conservazione dei caratteri originali

Conservato	Parzialmente modificato
<input checked="" type="checkbox"/>	<input type="checkbox"/>

Tipologia dell'insediamento

Edificio singolo	Parte di una corte originale	Parte di una corte modificata
<input checked="" type="checkbox"/>	<input type="checkbox"/>	<input type="checkbox"/>

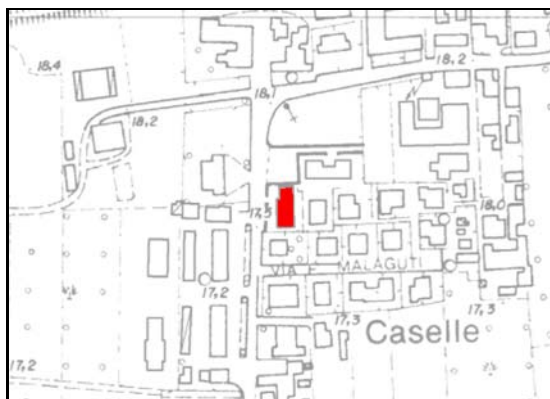
Accessibilità

Strada provinciale o comunale	Strada privata asfaltata	Strada privata non asfaltata
<input checked="" type="checkbox"/>	<input type="checkbox"/>	<input type="checkbox"/>

Classificazione PRG vigente

Zona omogenea	Cat. d'intervento	n° scheda prec.
B1		

Note: Ex scuole elementari di Caselle. Edificio scolastico del primo '900, attualmente adibito ad uso residenziale.



Comune	CREVALCORE
Indirizzo	VIA DEL PAPA (CASELLE), 116
Rif. catastali	F. 4 mapp. 63
Toponimo	CATASTO GREGORIANO
	IGM 1893

Tipologia	CASA CIVILE
Epoca di costruzione	post 1893
El. arch/dec di pregio	

Stato di conservazione dei caratteri originali	Conservato <input checked="" type="checkbox"/>	Parzialmente modificato <input type="checkbox"/>
---	--	--

Tipologia dell'insediamento	Edificio singolo <input checked="" type="checkbox"/>	Parte di una corte originale <input type="checkbox"/>	Parte di una corte modificata <input type="checkbox"/>
------------------------------------	--	---	--

Accessibilità	Strada provinciale o comunale <input checked="" type="checkbox"/>	Strada privata asfaltata <input type="checkbox"/>	Strada privata non asfaltata <input type="checkbox"/>
----------------------	---	---	---

Classificazione PRG vigente	Zona omogenea B1	Cat. d'intervento	n° scheda prec.
------------------------------------	-----------------------------------	--------------------------	------------------------

Note: Casa civile costruita a cavallo tra '800 e '900.



Comune	CREVALCORE
Indirizzo	VIA DEL PAPA (CASELLE), 35
Rif. catastali	F. 3 mapp. 52
Toponimo	CATASTO GREGORIANO
	IGM 1893

Tipologia	EDIFICIO SPECIALISTICO
Epoca di costruzione	post 1893
El. arch/dec di pregio	

Stato di conservazione dei caratteri originali	Conservato <input checked="" type="checkbox"/>	Parzialmente modificato <input type="checkbox"/>	
Tipologia dell'insediamento	Edificio singolo <input checked="" type="checkbox"/>	Parte di una corte originale <input type="checkbox"/>	Parte di una corte modificata <input type="checkbox"/>
Accessibilità	Strada provinciale o comunale <input checked="" type="checkbox"/>	Strada privata asfaltata <input type="checkbox"/>	Strada privata non asfaltata <input type="checkbox"/>
Classificazione PRG vigente	Zona omogenea As	Cat. d'intervento	n° scheda prec.

Note: Edificio scolastico della prima metà del '900 (anni '40), in stile razionalista.



Comune	CREVALCORE
Indirizzo	VIA DEL PAPA (CASELLE), 25
Rif. catastali	F. 3 mapp. 62
Toponimo	CATASTO GREGORIANO
	IGM 1893

Tipologia	CASA CIVILE
Epoca di costruzione	post 1893
El. arch/dec di pregio	

Stato di conservazione dei caratteri originali	Conservato <input checked="" type="checkbox"/>	Parzialmente modificato <input type="checkbox"/>	
Tipologia dell'insediamento	Edificio singolo <input checked="" type="checkbox"/>	Parte di una corte originale <input type="checkbox"/>	Parte di una corte modificata <input type="checkbox"/>
Accessibilità	Strada provinciale o comunale <input checked="" type="checkbox"/>	Strada privata asfaltata <input type="checkbox"/>	Strada privata non asfaltata <input type="checkbox"/>
Classificazione PRG vigente	Zona omogenea B1	Cat. d'intervento	n° scheda prec.

Note: Case popolari del primo '900.



Comune CREVALCORE
Indirizzo VIA DEL PAPA (CASELLE), 19
Rif. catastali F. 3 mapp. 54
Toponimo CATASTO GREGORIANO
IGM 1893

Tipologia CASA CIVILE
Epoca di costruzione post 1893
El. arch/dec di pregio

Stato di conservazione dei caratteri originali

Conservato	Parzialmente modificato
<input checked="" type="checkbox"/>	<input type="checkbox"/>

Tipologia dell'insediamento

Edificio singolo	Parte di una corte originale	Parte di una corte modificata
<input checked="" type="checkbox"/>	<input type="checkbox"/>	<input type="checkbox"/>

Accessibilità

Strada provinciale o comunale	Strada privata asfaltata	Strada privata non asfaltata
<input checked="" type="checkbox"/>	<input type="checkbox"/>	<input type="checkbox"/>

Classificazione PRG vigente

Zona omogenea	Cat. d'intervento	n° scheda prec.
B1		

Note: Case popolari del primo '900.



Comune	CREVALCORE
Indirizzo	VIA CASONI, 2858
Rif. catastali	F. 8 mapp. 4
Toponimo	CATASTO GREGORIANO IGM 1893 C. Pepoli

Tipologia	CASA COLONICA A ELEMENTI DISGIUNTI
Epoca di costruzione	ante 1893
El. arch/dec di pregio	Portale con imposta dell'arco in rilievo, sopra luce in ferro battuto.

Stato di conservazione dei caratteri originali	Conservato <input checked="" type="checkbox"/>	Parzialmente modificato <input type="checkbox"/>	
Tipologia dell'insediamento	Edificio singolo <input type="checkbox"/>	Parte di una corte originale <input checked="" type="checkbox"/>	Parte di una corte modificata <input type="checkbox"/>
Accessibilità	Strada provinciale o comunale <input checked="" type="checkbox"/>	Strada privata asfaltata <input type="checkbox"/>	Strada privata non asfaltata <input type="checkbox"/>
Classificazione PRG vigente	Zona omogenea E1	Cat. d'intervento 2	n° scheda prec. 2

Note: Casa colonica di grandi dimensioni, di impianto sette-ottocentesco.



Comune	CREVALCORE
Indirizzo	VIA CASONI, 2858
Rif. catastali	F. 8 mapp. 3
Toponimo	CATASTO GREGORIANO
	IGM 1893 C. Pepoli

Tipologia	STALLA/FIENILE
Epoca di costruzione	ante 1893
El. arch/dec di pregio	Due nicchie devozionali sui pilastri in facciata.

Stato di conservazione dei caratteri originali	Conservato <input checked="" type="checkbox"/>	Parzialmente modificato <input type="checkbox"/>
---	--	--

Tipologia dell'insediamento	Edificio singolo <input type="checkbox"/>	Parte di una corte originale <input checked="" type="checkbox"/>	Parte di una corte modificata <input type="checkbox"/>
------------------------------------	---	--	--

Accessibilità	Strada provinciale o comunale <input checked="" type="checkbox"/>	Strada privata asfaltata <input type="checkbox"/>	Strada privata non asfaltata <input type="checkbox"/>
----------------------	---	---	---

Classificazione PRG vigente	Zona omogenea E1	Cat. d'intervento 2	n° scheda prec. 2
------------------------------------	-----------------------------------	--------------------------------------	------------------------------------

Note: Fabbricato di servizio agricolo, di pertinenza alla casa colonica di cui alla scheda n° 80.

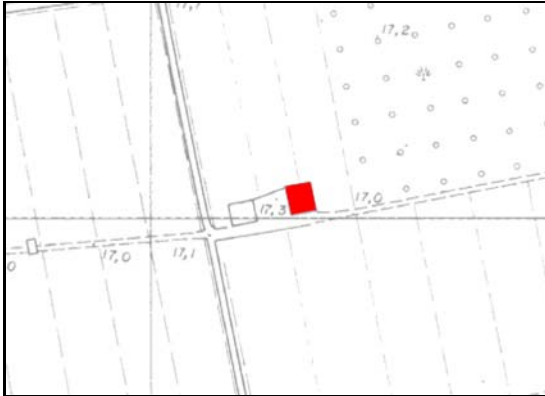


Comune	CREVALCORE
Indirizzo	VIA CASONI, 3308
Rif. catastali	F. 8 mapp. 35
Toponimo	CATASTO GREGORIANO
	IGM 1893 C. Predio Bosco

Tipologia	CASA COLONICA A ELEMENTI CONGIUNTI
Epoca di costruzione	ante 1893
El. arch/dec di pregio	

Stato di conservazione dei caratteri originali	Conservato <input checked="" type="checkbox"/>	Parzialmente modificato <input type="checkbox"/>	
Tipologia dell'insediamento	Edificio singolo <input checked="" type="checkbox"/>	Parte di una corte originale <input type="checkbox"/>	Parte di una corte modificata <input type="checkbox"/>
Accessibilità	Strada provinciale o comunale <input type="checkbox"/>	Strada privata asfaltata <input type="checkbox"/>	Strada privata non asfaltata <input checked="" type="checkbox"/>
Classificazione PRG vigente	Zona omogenea E1	Cat. d'intervento 2	n° scheda prec. 3

Note: Fabbricato agricolo di epoca ottocentesca. Tamponatura estesa lato ovest.



Comune	CREVALCORE
Indirizzo	VIA CASONI, 3308
Rif. catastali	F. 9 mapp. 3
Toponimo	CATASTO GREGORIANO
	IGM 1893 C. Via Nuova

Tipologia	STALLA/FIENILE
Epoca di costruzione	ante 1893
El. arch/dec di pregio	Nicchie devozionali in facciata.

Stato di conservazione dei caratteri originali	Conservato <input type="checkbox"/>	Parzialmente modificato <input checked="" type="checkbox"/>
--	-------------------------------------	---

Tipologia dell'insediamento	Edificio singolo <input type="checkbox"/>	Parte di una corte originale <input checked="" type="checkbox"/>	Parte di una corte modificata <input type="checkbox"/>
-----------------------------	---	--	--

Accessibilità	Strada provinciale o comunale <input type="checkbox"/>	Strada privata asfaltata <input type="checkbox"/>	Strada privata non asfaltata <input checked="" type="checkbox"/>
---------------	--	---	--

Classificazione PRG vigente	Zona omogenea E1	Cat. d'intervento 3	n° scheda prec. 4
-----------------------------	------------------	---------------------	-------------------

Note: Fabbricato di servizio agricolo, di pertinenza ad una casa colonica che ha perso le sue caratteristiche originarie. Inserimento solai e tamponature varie.



Comune	CREVALCORE
Indirizzo	VIA CASONI, 3784
Rif. catastali	F. 9 mapp. 14
Toponimo	CATASTO GREGORIANO
	IGM 1893 Casa S. Sofia

Tipologia	CASA COLONICA A ELEMENTI DISGIUNTI
Epoca di costruzione	ante 1893
El. arch/dec di pregio	

Stato di conservazione dei caratteri originali	Conservato <input checked="" type="checkbox"/>	Parzialmente modificato <input type="checkbox"/>	
Tipologia dell'insediamento	Edificio singolo <input type="checkbox"/>	Parte di una corte originale <input checked="" type="checkbox"/>	Parte di una corte modificata <input type="checkbox"/>
Accessibilità	Strada provinciale o comunale <input checked="" type="checkbox"/>	Strada privata asfaltata <input type="checkbox"/>	Strada privata non asfaltata <input type="checkbox"/>
Classificazione PRG vigente	Zona omogenea E1	Cat. d'intervento 2	n° scheda prec. 5

Note: Casa colonica di impianto ottocentesco.



Comune	CREVALCORE
Indirizzo	VIA CASONI, 3784
Rif. catastali	F. 9 mapp. 15
Toponimo	CATASTO GREGORIANO
	IGM 1893 Casa S. Sofia

Tipologia	STALLA/FIENILE
Epoca di costruzione	ante 1893
El. arch/dec di pregio	

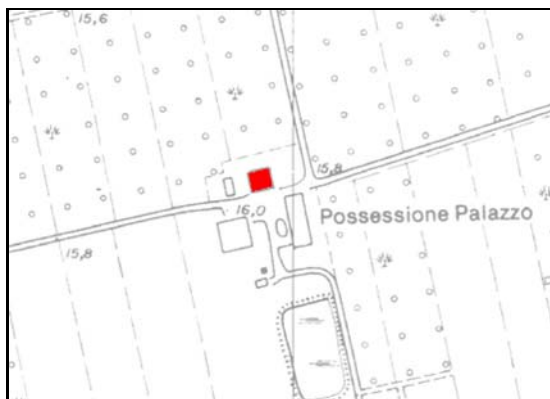
Stato di conservazione dei caratteri originali	Conservato <input checked="" type="checkbox"/>	Parzialmente modificato <input type="checkbox"/>
---	--	--

Tipologia dell'insediamento	Edificio singolo <input type="checkbox"/>	Parte di una corte originale <input checked="" type="checkbox"/>	Parte di una corte modificata <input type="checkbox"/>
------------------------------------	---	--	--

Accessibilità	Strada provinciale o comunale <input checked="" type="checkbox"/>	Strada privata asfaltata <input type="checkbox"/>	Strada privata non asfaltata <input type="checkbox"/>
----------------------	---	---	---

Classificazione PRG vigente	Zona omogenea E1	Cat. d'intervento 3	n° scheda prec. 5
------------------------------------	-----------------------------------	--------------------------------------	------------------------------------

Note: Stalla fienile di ridotte dimensioni, di pertinenza alla casa colonica di cui alla scheda n° 84.



Comune	CREVALCORE	
Indirizzo	VIA S. GUERZONI, 863	
Rif. catastali	F. 11	mapp. 260
Toponimo	CATASTO GREGORIANO	Palazzo
	IGM 1893	Poss.e Palazzo

Tipologia	CASA COLONICA A ELEMENTI DISGIUNTI		
Epoca di costruzione	ante 1893		
El. arch/dec di pregio			

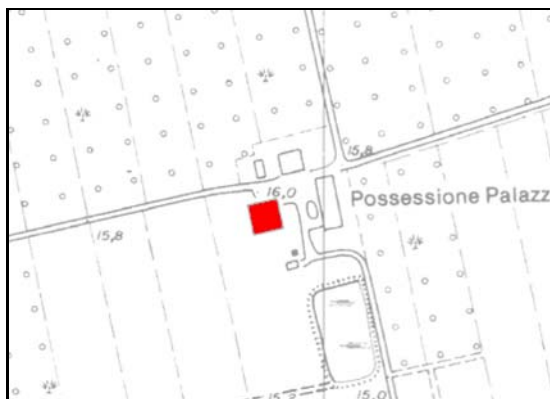
Stato di conservazione dei caratteri originali	Conservato <input checked="" type="checkbox"/>	Parzialmente modificato <input type="checkbox"/>
---	--	--

Tipologia dell'insediamento	Edificio singolo <input type="checkbox"/>	Parte di una corte originale <input checked="" type="checkbox"/>	Parte di una corte modificata <input type="checkbox"/>
------------------------------------	---	--	--

Accessibilità	Strada provinciale o comunale <input type="checkbox"/>	Strada privata asfaltata <input type="checkbox"/>	Strada privata non asfaltata <input checked="" type="checkbox"/>
----------------------	--	---	--

Classificazione PRG vigente	Zona omogenea E1	Cat. d'intervento 3	n° scheda prec. 7
------------------------------------	-----------------------------------	--------------------------------------	------------------------------------

Note: Casa colonica di impianto ottocentesco.



Comune	CREVALCORE		
Indirizzo	VIA S. GUERZONI, 863		
Rif. catastali	F. 11	mapp. 122	
Toponimo	CATASTO GREGORIANO	Palazzo	
	IGM 1893	Poss.e Palazzo	

Tipologia	STALLA/FIENILE
Epoca di costruzione	ante 1893
El. arch/dec di pregio	

Stato di conservazione dei caratteri originali	Conservato <input checked="" type="checkbox"/>	Parzialmente modificato <input type="checkbox"/>
---	--	--

Tipologia dell'insediamento	Edificio singolo <input type="checkbox"/>	Parte di una corte originale <input checked="" type="checkbox"/>	Parte di una corte modificata <input type="checkbox"/>
------------------------------------	---	--	--

Accessibilità	Strada provinciale o comunale <input type="checkbox"/>	Strada privata asfaltata <input type="checkbox"/>	Strada privata non asfaltata <input checked="" type="checkbox"/>
----------------------	--	---	--

Classificazione PRG vigente	Zona omogenea E1	Cat. d'intervento 4	n° scheda prec. 7
------------------------------------	-----------------------------------	--------------------------------------	------------------------------------

Note: Arcate del portico a sesto ribassato. Fabbricato di servizio agricolo, di pertinenza alla casa colonica di cui alla scheda n° 86.



Comune	CREVALCORE		
Indirizzo	VIA S. GUERZONI, 1353		
Rif. catastali	F. 11	mapp. 137	
Toponimo	CATASTO GREGORIANO	Molinazzo	
	IGM 1893	C. Molinazzo	

Tipologia	STALLA/FIENILE
Epoca di costruzione	ante 1893
El. arch/dec di pregio	

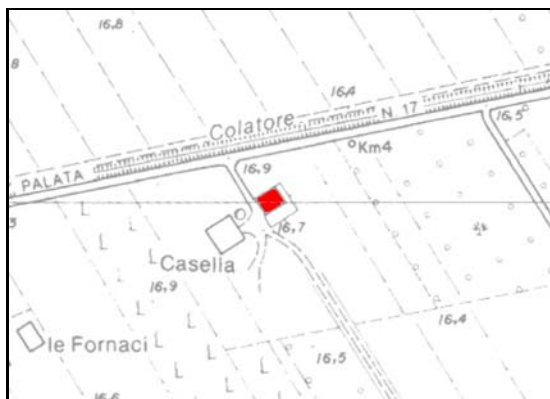
Stato di conservazione dei caratteri originali	Conservato <input type="checkbox"/>	Parzialmente modificato <input checked="" type="checkbox"/>
---	---	---

Tipologia dell'insediamento	Edificio singolo <input type="checkbox"/>	Parte di una corte originale <input type="checkbox"/>	Parte di una corte modificata <input checked="" type="checkbox"/>
------------------------------------	---	---	---

Accessibilità	Strada provinciale o comunale <input type="checkbox"/>	Strada privata asfaltata <input type="checkbox"/>	Strada privata non asfaltata <input checked="" type="checkbox"/>
----------------------	--	---	--

Classificazione PRG vigente	Zona omogenea E1	Cat. d'intervento	n° scheda prec.
------------------------------------	-----------------------------------	--------------------------	------------------------

Note: Inserimento solaio in latero-cemento. Fabbricato di servizio agricolo, di pertinenza ad una casa colonica che ha perso le sue caratteristiche originarie.



Comune	CREVALCORE
Indirizzo	VIA PROVANONE, 908
Rif. catastali	F. 20 mapp. 23
Toponimo	CATASTO GREGORIANO
	IGM 1893 Casella

Tipologia	CASA COLONICA A ELEMENTI DISGIUNTI
Epoca di costruzione	ante 1893
El. arch/dec di pregio	

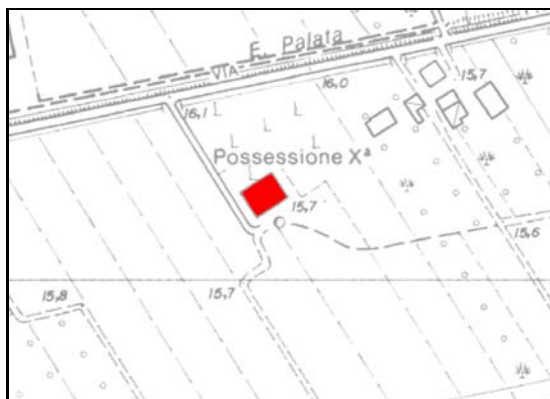
Stato di conservazione dei caratteri originali	Conservato	Parzialmente modificato
	<input checked="" type="checkbox"/>	<input type="checkbox"/>

Tipologia dell'insediamento	Edificio singolo	Parte di una corte originale	Parte di una corte modificata
	<input type="checkbox"/>	<input checked="" type="checkbox"/>	<input type="checkbox"/>

Accessibilità	Strada provinciale o comunale	Strada privata asfaltata	Strada privata non asfaltata
	<input checked="" type="checkbox"/>	<input type="checkbox"/>	<input type="checkbox"/>

Classificazione PRG vigente	Zona omogenea	Cat. d'intervento	n° scheda prec.
	E1	3	39

Note: Edificio colonico settecentesco. Crollo parziale della copertura.



Comune	CREVALCORE
Indirizzo	VIA PROVANONE, 1370
Rif. catastali	F. 20 mapp. 40
Toponimo	CATASTO GREGORIANO
	IGM 1893 Poss.e X

Tipologia	CASA COLONICA A ELEMENTI CONGIUNTI
Epoca di costruzione	ante 1893
El. arch/dec di pregio	

Stato di conservazione dei caratteri originali	Conservato	Parzialmente modificato
	<input checked="" type="checkbox"/>	<input type="checkbox"/>

Tipologia dell'insediamento	Edificio singolo	Parte di una corte originale	Parte di una corte modificata
	<input checked="" type="checkbox"/>	<input type="checkbox"/>	<input type="checkbox"/>

Accessibilità	Strada provinciale o comunale	Strada privata asfaltata	Strada privata non asfaltata
	<input checked="" type="checkbox"/>	<input type="checkbox"/>	<input type="checkbox"/>

Classificazione PRG vigente	Zona omogenea	Cat. d'intervento	n° scheda prec.
	E1	3	43

Note: Casa a blocco di impianto ottocentesco. Tamponature recenti nella stalla. Pozzo nell'aia di fronte all'ingresso. La targa in marmo della famiglia Torlonia è stata asportata.



Comune CREVALCORE
Indirizzo VIA SIGNATA, 7015
Rif. catastali F. 47 mapp. 20
Toponimo CATASTO GREGORIANO
IGM 1893

Tipologia CASA COLONICA A ELEMENTI DISGIUNTI
Epoca di costruzione ante 1893
El. arch/dec di pregio Portale con cornice in rilievo.

Stato di conservazione dei caratteri originali	Conservato <input checked="" type="checkbox"/>	Parzialmente modificato <input type="checkbox"/>	
Tipologia dell'insediamento	Edificio singolo <input type="checkbox"/>	Parte di una corte originale <input checked="" type="checkbox"/>	Parte di una corte modificata <input type="checkbox"/>
Accessibilità	Strada provinciale o comunale <input type="checkbox"/>	Strada privata asfaltata <input type="checkbox"/>	Strada privata non asfaltata <input checked="" type="checkbox"/>
Classificazione PRG vigente	Zona omogenea B1	Cat. d'intervento 2	n° scheda prec. 41

Note: Casa colonica di impianto settecentesco. Il fabbricato stalla fienile di pertinenza è allo stato di rudere.



Comune	CREVALCORE		
Indirizzo	VIA PROVANONE, 1896		
Rif. catastali	F. 20	mapp. 57	
Toponimo	CATASTO GREGORIANO	Boschetto	
	IGM 1893	Poss.e Ala Vela	

Tipologia	STALLA/FIENILE
Epoca di costruzione	ante 1893
El. arch/dec di pregio	

Stato di conservazione dei caratteri originali	Conservato <input checked="" type="checkbox"/>	Parzialmente modificato <input type="checkbox"/>		
Tipologia dell'insediamento	Edificio singolo <input type="checkbox"/>	Parte di una corte originale <input checked="" type="checkbox"/>	Parte di una corte modificata <input type="checkbox"/>	
Accessibilità	Strada provinciale o comunale <input type="checkbox"/>	Strada privata asfaltata <input type="checkbox"/>	Strada privata non asfaltata <input checked="" type="checkbox"/>	
Classificazione PRG vigente	Zona omogenea E1	Cat. d'intervento 3	n° scheda prec. 42	

Note: Fabbricato di servizio agricolo, di pertinenza a casa colonica che ha perduto le caratteristiche originarie.



Comune CREVALCORE
Indirizzo VIA SIGNATA, 6740
Rif. catastali F. 39 mapp. 108
Toponimo CATASTO GREGORIANO
IGM 1893

Tipologia STALLA/FIENILE
Epoca di costruzione post 1893
El. arch/dec di pregio

Stato di conservazione dei caratteri originali	Conservato <input checked="" type="checkbox"/>	Parzialmente modificato <input type="checkbox"/>	
Tipologia dell'insediamento	Edificio singolo <input type="checkbox"/>	Parte di una corte originale <input checked="" type="checkbox"/>	Parte di una corte modificata <input type="checkbox"/>
Accessibilità	Strada provinciale o comunale <input checked="" type="checkbox"/>	Strada privata asfaltata <input type="checkbox"/>	Strada privata non asfaltata <input type="checkbox"/>
Classificazione PRG vigente	Zona omogenea E1	Cat. d'intervento	n° scheda prec.

Note: Estese tamponature del portico. Fabbricato di servizio agricolo, di pertinenza a casa colonica che ha perduto le caratteristiche originarie.



Comune	CREVALCORE		
Indirizzo	VIA PROVANONE, 1082		
Rif. catastali	F. 20	mapp. 97	
Toponimo	CATASTO GREGORIANO	Cà Nuova	Luogazzo
	IGM 1893		

Tipologia	CASA COLONICA A ELEMENTI DISGIUNTI		
Epoca di costruzione	ante 1893		
El. arch/dec di pregio	Stemma della famiglia Torlonia in facciata.		

Stato di conservazione dei caratteri originali	Conservato	Parzialmente modificato
	<input checked="" type="checkbox"/>	<input type="checkbox"/>

Tipologia dell'insediamento	Edificio singolo	Parte di una corte originale	Parte di una corte modificata
	<input type="checkbox"/>	<input checked="" type="checkbox"/>	<input type="checkbox"/>

Accessibilità	Strada provinciale o comunale	Strada privata asfaltata	Strada privata non asfaltata
	<input type="checkbox"/>	<input type="checkbox"/>	<input checked="" type="checkbox"/>

Classificazione PRG vigente	Zona omogenea	Cat. d'intervento	n° scheda prec.
	E1	3	40

Note: Casa colonica di probabile impianto settecentesco.



Comune	CREVALCORE		
Indirizzo	VIA PROVANONE, 1082		
Rif. catastali	F. 93	mapp. 139	
Toponimo	CATASTO GREGORIANO	Cà Nuova	
	IGM 1893	Luogazzo	

Tipologia	STALLA/FIENILE		
Epoca di costruzione	ante 1893		
El. arch/dec di pregio			

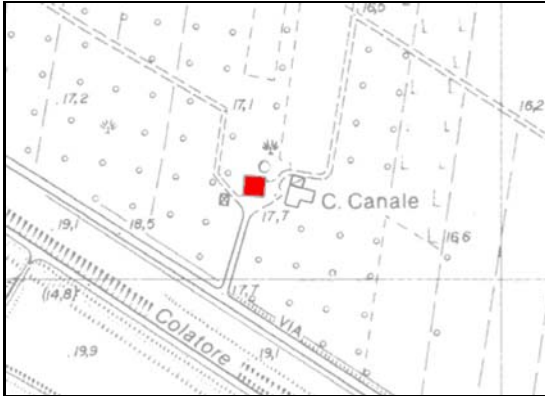
Stato di conservazione dei caratteri originali	Conservato	Parzialmente modificato	
	<input checked="" type="checkbox"/>	<input type="checkbox"/>	

Tipologia dell'insediamento	Edificio singolo	Parte di una corte originale	Parte di una corte modificata
	<input type="checkbox"/>	<input checked="" type="checkbox"/>	<input type="checkbox"/>

Accessibilità	Strada provinciale o comunale	Strada privata asfaltata	Strada privata non asfaltata
	<input type="checkbox"/>	<input type="checkbox"/>	<input checked="" type="checkbox"/>

Classificazione PRG vigente	Zona omogenea	Cat. d'intervento	n° scheda prec.
	E1		

Note: Fabbricato di servizio agricolo di ampie dimensioni, di pertinenza della casa colonica di cui alla scheda n° 94.



Comune	CREVALCORE
Indirizzo	VIA RANGONA, 40
Rif. catastali	F. 39 mapp. 15
Toponimo	CATASTO GREGORIANO
	IGM 1893 Canale

Tipologia	CASA COLONICA A ELEMENTI DISGIUNTI
Epoca di costruzione	ante 1893
El. arch/dec di pregio	Stemma della famiglia Torlonia in facciata.

Stato di conservazione dei caratteri originali	Conservato <input type="checkbox"/>	Parzialmente modificato <input checked="" type="checkbox"/>
---	---	---

Tipologia dell'insediamento	Edificio singolo <input type="checkbox"/>	Parte di una corte originale <input checked="" type="checkbox"/>	Parte di una corte modificata <input type="checkbox"/>
------------------------------------	---	--	--

Accessibilità	Strada provinciale o comunale <input checked="" type="checkbox"/>	Strada privata asfaltata <input type="checkbox"/>	Strada privata non asfaltata <input type="checkbox"/>
----------------------	---	---	---

Classificazione PRG vigente	Zona omogenea E1	Cat. d'intervento 4	n° scheda prec. 179
------------------------------------	-----------------------------------	--------------------------------------	--------------------------------------

Note: Tamponature varie e apertura nuove porte e finestre.



Comune CREVALCORE
Indirizzo _____
Rif. catastali F. 41 mapp. 40
Toponimo CATASTO GREGORIANO
IGM 1893

Tipologia CASA COLONICA A ELEMENTI CONGIUNTI
Epoca di costruzione post 1893
El. arch/dec di pregio _____

Stato di conservazione dei caratteri originali	Conservato <input checked="" type="checkbox"/>	Parzialmente modificato <input type="checkbox"/>	
Tipologia dell'insediamento	Edificio singolo <input checked="" type="checkbox"/>	Parte di una corte originale <input type="checkbox"/>	Parte di una corte modificata <input type="checkbox"/>
Accessibilità	Strada provinciale o comunale <input type="checkbox"/>	Strada privata asfaltata <input type="checkbox"/>	Strada privata non asfaltata <input checked="" type="checkbox"/>
Classificazione PRG vigente	Zona omogenea E1	Cat. d'intervento 2	n° scheda prec. 184

Note: Casa a blocco di impianto otto-novecentesco.



Comune CREVALCORE
Indirizzo _____
Rif. catastali F. 49 mapp. 48
Toponimo CATASTO GREGORIANO
IGM 1893

Tipologia CASA COLONICA A ELEMENTI CONGIUNTI
Epoca di costruzione ante 1893
El. arch/dec di pregio _____

Stato di conservazione dei caratteri originali

Conservato	Parzialmente modificato
<input checked="" type="checkbox"/>	<input type="checkbox"/>

Tipologia dell'insediamento

Edificio singolo	Parte di una corte originale	Parte di una corte modificata
<input checked="" type="checkbox"/>	<input type="checkbox"/>	<input type="checkbox"/>

Accessibilità

Strada provinciale o comunale	Strada privata asfaltata	Strada privata non asfaltata
<input type="checkbox"/>	<input type="checkbox"/>	<input checked="" type="checkbox"/>

Classificazione PRG vigente

Zona omogenea	Cat. d'intervento	n° scheda prec.
E1	2	183

Note: Edificio colonico a corpi congiunti con diversa altezza delle coperture di stalla e abitazione. Parzialmente crollata la copertura della stalla.



Comune	CREVALCORE		
Indirizzo	VIA SIGNATA, 8252		
Rif. catastali	F. 41	mapp. 4	
Toponimo	CATASTO GREGORIANO	Luogazzo	
	IGM 1893	C. Luogazzo	

Tipologia	CASA COLONICA A ELEMENTI CONGIUNTI		
Epoca di costruzione	ante 1893		
El. arch/dec di pregio			

Stato di conservazione dei caratteri originali	Conservato <input type="checkbox"/>	Parzialmente modificato <input checked="" type="checkbox"/>
---	--	--

Tipologia dell'insediamento	Edificio singolo <input checked="" type="checkbox"/>	Parte di una corte originale <input type="checkbox"/>	Parte di una corte modificata <input type="checkbox"/>
------------------------------------	---	--	---

Accessibilità	Strada provinciale o comunale <input checked="" type="checkbox"/>	Strada privata asfaltata <input type="checkbox"/>	Strada privata non asfaltata <input type="checkbox"/>
----------------------	--	--	--

Classificazione PRG vigente	Zona omogenea E1	Cat. d'intervento 4	n° scheda prec. 50
------------------------------------	---------------------	------------------------	-----------------------

Note: Casa a blocco di impianto ottocentesco. Tamponature e sostituzione solai nel corpo stalla.



Comune	CREVALCORE
Indirizzo	VIA RIGA BASSA, 322
Rif. catastali	F. 47 mapp. 30
Toponimo	CATASTO GREGORIANO
	IGM 1893 C. Bevilacqua

Tipologia	CASA COLONICA A ELEMENTI CONGIUNTI
Epoca di costruzione	ante 1893
El. arch/dec di pregio	Arcate, con tamponature storiche, a formare portico in facciata.

Stato di conservazione dei caratteri originali	Conservato <input checked="" type="checkbox"/>	Parzialmente modificato <input type="checkbox"/>
--	---	---

Tipologia dell'insediamento	Edificio singolo <input checked="" type="checkbox"/>	Parte di una corte originale <input type="checkbox"/>	Parte di una corte modificata <input type="checkbox"/>
-----------------------------	---	--	---

Accessibilità	Strada provinciale o comunale <input checked="" type="checkbox"/>	Strada privata asfaltata <input type="checkbox"/>	Strada privata non asfaltata <input type="checkbox"/>
---------------	--	--	--

Classificazione PRG vigente	Zona omogenea E1	Cat. d'intervento 2	n° scheda prec. 200
-----------------------------	---------------------	------------------------	------------------------

Note: Tipologia non comune, casa a corpi congiunti di impianto in linea, presumibilmente settecentesca. Si notano due parti dell'edificio, una di epoca anteriore, una aggiunta successivamente che corrisponde attualmente alla stalla-fienile.



Comune	CREVALCORE
Indirizzo	VIA RIGA BASSA, 525
Rif. catastali	F. 64 mapp. 6
Toponimo	CATASTO GREGORIANO IGM 1893

Tipologia	CASA PADRONALE
Epoca di costruzione	post 1893
El. arch/dec di pregio	Arcate in rilievo in facciata.

Stato di conservazione dei caratteri originali	Conservato <input checked="" type="checkbox"/>	Parzialmente modificato <input type="checkbox"/>	
Tipologia dell'insediamento	Edificio singolo <input type="checkbox"/>	Parte di una corte originale <input checked="" type="checkbox"/>	Parte di una corte modificata <input type="checkbox"/>
Accessibilità	Strada provinciale o comunale <input checked="" type="checkbox"/>	Strada privata asfaltata <input type="checkbox"/>	Strada privata non asfaltata <input type="checkbox"/>
Classificazione PRG vigente	Zona omogenea E1	Cat. d'intervento 3	n° scheda prec. 199

Note: Copertura a due acque articolata a due diverse altezze. La parte est del fabbricato si caratterizza per la presenza del portico.



Comune	CREVALCORE
Indirizzo	VIA RIGA BASSA
Rif. catastali	F. 47 mapp. 2
Toponimo	CATASTO GREGORIANO IGM 1893

Tipologia	CASA COLONICA A ELEMENTI CONGIUNTI
Epoca di costruzione	post 1893
El. arch/dec di pregio	Targa datata 1903 sopra il portale.

Stato di conservazione dei caratteri originali	Conservato <input checked="" type="checkbox"/>	Parzialmente modificato <input type="checkbox"/>	
Tipologia dell'insediamento	Edificio singolo <input checked="" type="checkbox"/>	Parte di una corte originale <input type="checkbox"/>	Parte di una corte modificata <input type="checkbox"/>
Accessibilità	Strada provinciale o comunale <input type="checkbox"/>	Strada privata asfaltata <input type="checkbox"/>	Strada privata non asfaltata <input checked="" type="checkbox"/>
Classificazione PRG vigente	Zona omogenea E1	Cat. d'intervento 2	n° scheda prec. 201

Note: Casa a blocco di impianto tardo-ottocentesco.



Comune	CREVALCORE
Indirizzo	VIA RIGA, 101
Rif. catastali	F. 47 mapp. 83
Toponimo	CATASTO GREGORIANO
	IGM 1893 C. la Rega

Tipologia	CASA COLONICA A ELEMENTI DISGIUNTI
Epoca di costruzione	ante 1893
El. arch/dec di pregio	

Stato di conservazione dei caratteri originali	Conservato <input checked="" type="checkbox"/>	Parzialmente modificato <input type="checkbox"/>	
Tipologia dell'insediamento	Edificio singolo <input type="checkbox"/>	Parte di una corte originale <input checked="" type="checkbox"/>	Parte di una corte modificata <input type="checkbox"/>
Accessibilità	Strada provinciale o comunale <input checked="" type="checkbox"/>	Strada privata asfaltata <input type="checkbox"/>	Strada privata non asfaltata <input type="checkbox"/>
Classificazione PRG vigente	Zona omogenea E1	Cat. d'intervento 3	n° scheda prec. 205

Note: Rifacimento comignoli. Casa colonica con copertura a due falde asimmetriche, di epoca ottocentesca.

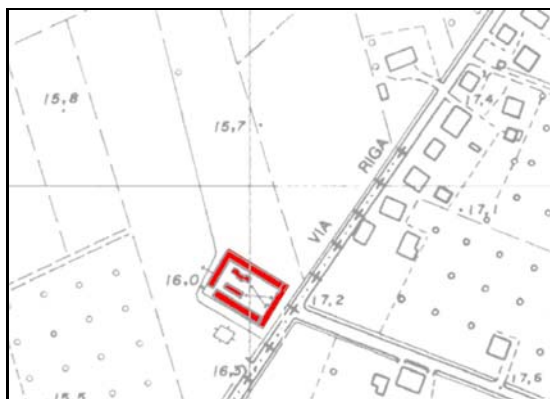


Comune	CREVALCORE
Indirizzo	VIA RIGA, 101
Rif. catastali	F. 47 mapp. 82
Toponimo	CATASTO GREGORIANO
	IGM 1893 C. la Rega

Tipologia	STALLA/FIENILE
Epoca di costruzione	ante 1893
El. arch/dec di pregio	

Stato di conservazione dei caratteri originali	Conservato <input checked="" type="checkbox"/>	Parzialmente modificato <input type="checkbox"/>	
Tipologia dell'insediamento	Edificio singolo <input type="checkbox"/>	Parte di una corte originale <input checked="" type="checkbox"/>	Parte di una corte modificata <input type="checkbox"/>
Accessibilità	Strada provinciale o comunale <input checked="" type="checkbox"/>	Strada privata asfaltata <input type="checkbox"/>	Strada privata non asfaltata <input type="checkbox"/>
Classificazione PRG vigente	Zona omogenea E1	Cat. d'intervento 3	n° scheda prec. 205

Note: Stalla fienile di tipologia particolare, con corpo stalla centrale e portici laterali simmetrici, copertura a due falde. Presenza di tamponature sparse. Fabbricato di servizio agricolo, di pertinenza della casa colonica di cui alla scheda n° 103.



Comune CREVALCORE
Indirizzo VIA RIGA, 409
Rif. catastali F. 47 mapp. B
Toponimo CATASTO GREGORIANO
IGM 1893

Tipologia EDIFICIO SPECIALISTICO
Epoca di costruzione ante 1893
El. arch/dec di pregio

Stato di conservazione dei caratteri originali	Conservato	Parzialmente modificato
	<input checked="" type="checkbox"/>	<input type="checkbox"/>

Tipologia dell'insediamento	Edificio singolo	Parte di una corte originale	Parte di una corte modificata
	<input checked="" type="checkbox"/>	<input type="checkbox"/>	<input type="checkbox"/>

Accessibilità	Strada provinciale o comunale	Strada privata asfaltata	Strada privata non asfaltata
	<input checked="" type="checkbox"/>	<input checked="" type="checkbox"/>	<input type="checkbox"/>

Classificazione PRG vigente	Zona omogenea	Cat. d'intervento	n° scheda prec.
	F5		

Note: Cimitero di Bevilacqua, impianto ottocentesco di semplici proporzioni.



Comune CREVALCORE
Indirizzo VIA RIGA, 591
Rif. catastali F. 47 mapp. 67
Toponimo CATASTO GREGORIANO
IGM 1893

Tipologia CASA COLONICA A ELEMENTI CONGIUNTI
Epoca di costruzione ante 1893
El. arch/dec di pregio Nicchia devozionale in facciata.

Stato di conservazione dei caratteri originali

Conservato	Parzialmente modificato
<input checked="" type="checkbox"/>	<input type="checkbox"/>

Tipologia dell'insediamento

Edificio singolo	Parte di una corte originale	Parte di una corte modificata
<input checked="" type="checkbox"/>	<input type="checkbox"/>	<input type="checkbox"/>

Accessibilità

Strada provinciale o comunale	Strada privata asfaltata	Strada privata non asfaltata
<input checked="" type="checkbox"/>	<input type="checkbox"/>	<input type="checkbox"/>

Classificazione PRG vigente

Zona omogenea	Cat. d'intervento	n° scheda prec.
E1	4	206

Note: Casa colonica di impianto ottocentesco. Copertura parzialmente distrutta.



Comune CREVALCORE
Indirizzo VIA RIGA, 809
Rif. catastali F. 47 mapp. 102
Toponimo CATASTO GREGORIANO
IGM 1893

Tipologia CASA COLONICA A ELEMENTI CONGIUNTI
Epoca di costruzione ante 1893
El. arch/dec di pregio Targa devozionale in facciata.

Stato di conservazione dei caratteri originali	Conservato <input checked="" type="checkbox"/>	Parzialmente modificato <input type="checkbox"/>	
Tipologia dell'insediamento	Edificio singolo <input checked="" type="checkbox"/>	Parte di una corte originale <input type="checkbox"/>	Parte di una corte modificata <input type="checkbox"/>
Accessibilità	Strada provinciale o comunale <input checked="" type="checkbox"/>	Strada privata asfaltata <input type="checkbox"/>	Strada privata non asfaltata <input type="checkbox"/>
Classificazione PRG vigente	Zona omogenea B1	Cat. d'intervento	n° scheda prec.

Note: Edificio colonico di impianto settecentesco. Copertura a 4 falde con falda ribassata sul fienile.



Comune	CREVALCORE
Indirizzo	
Rif. catastali	F. 47 mapp. 20
Toponimo	CATASTO GREGORIANO IGM 1893

Tipologia	CASA CIVILE
Epoca di costruzione	ante 1893
El. arch/dec di pregio	Cornicione e aperture sottotetto modanate.

Stato di conservazione dei caratteri originali	Conservato <input checked="" type="checkbox"/>	Parzialmente modificato <input type="checkbox"/>
---	--	--

Tipologia dell'insediamento	Edificio singolo <input checked="" type="checkbox"/>	Parte di una corte originale <input type="checkbox"/>	Parte di una corte modificata <input type="checkbox"/>
------------------------------------	--	---	--

Accessibilità	Strada provinciale o comunale <input checked="" type="checkbox"/>	Strada privata asfaltata <input type="checkbox"/>	Strada privata non asfaltata <input type="checkbox"/>
----------------------	---	---	---

Classificazione PRG vigente	Zona omogenea B1	Cat. d'intervento	n° scheda prec.
------------------------------------	-----------------------------------	--------------------------	------------------------

Note: Edificio civile ottocentesco.



Comune	CREVALCORE
Indirizzo	VIA CONTI, 644
Rif. catastali	F. 65 mapp. 58
Toponimo	CATASTO GREGORIANO
	IGM 1893 Casazza

Tipologia	CASA COLONICA A ELEMENTI DISGIUNTI
Epoca di costruzione	ante 1893
El. arch/dec di pregio	

Stato di conservazione dei caratteri originali	Conservato <input type="checkbox"/>	Parzialmente modificato <input checked="" type="checkbox"/>
---	---	---

Tipologia dell'insediamento	Edificio singolo <input type="checkbox"/>	Parte di una corte originale <input checked="" type="checkbox"/>	Parte di una corte modificata <input type="checkbox"/>
------------------------------------	---	--	--

Accessibilità	Strada provinciale o comunale <input checked="" type="checkbox"/>	Strada privata asfaltata <input type="checkbox"/>	Strada privata non asfaltata <input type="checkbox"/>
----------------------	---	---	---

Classificazione PRG vigente	Zona omogenea E1	Cat. d'intervento	n° scheda prec.
------------------------------------	-----------------------------------	--------------------------	------------------------

Note: Casa colonica di impianto sette-ottocentesco, con probabile sopraelevazione del secondo piano, in tempi non recenti.



Comune CREVALCORE
Indirizzo VIA CONTI, 644
Rif. catastali F. 65 mapp. 56
Toponimo CATASTO GREGORIANO
IGM 1893 Casazza

Tipologia STALLA/FIENILE
Epoca di costruzione ante 1893
El. arch/dec di pregio

Stato di conservazione dei caratteri originali

Conservato	Parzialmente modificato
<input type="checkbox"/>	<input checked="" type="checkbox"/>

Tipologia dell'insediamento

Edificio singolo	Parte di una corte originale	Parte di una corte modificata
<input type="checkbox"/>	<input checked="" type="checkbox"/>	<input type="checkbox"/>

Accessibilità

Strada provinciale o comunale	Strada privata asfaltata	Strada privata non asfaltata
<input checked="" type="checkbox"/>	<input type="checkbox"/>	<input type="checkbox"/>

Classificazione PRG vigente **Zona omogenea** **Cat. d'intervento** **n° scheda prec.**

E1

Note: Rifacimento solaio del portico. Edificio di servizio agricolo, di pertinenza alla casa colonica di cui alla scheda n° 109.



Comune CREVALCORE
Indirizzo VIA PASCOLONE, 1760
Rif. catastali F. 60 mapp. 73
Toponimo CATASTO GREGORIANO
IGM 1893

Tipologia STALLA/FIENILE
Epoca di costruzione post 1893
El. arch/dec di pregio

Stato di conservazione dei caratteri originali	Conservato <input checked="" type="checkbox"/>	Parzialmente modificato <input type="checkbox"/>	
Tipologia dell'insediamento	Edificio singolo <input checked="" type="checkbox"/>	Parte di una corte originale <input type="checkbox"/>	Parte di una corte modificata <input type="checkbox"/>
Accessibilità	Strada provinciale o comunale <input checked="" type="checkbox"/>	Strada privata asfaltata <input type="checkbox"/>	Strada privata non asfaltata <input type="checkbox"/>
Classificazione PRG vigente	Zona omogenea E2	Cat. d'intervento 3	n° scheda prec. 187

Note: Edificio di servizio agricolo annesso alla casa colonica di scheda n° 434.



Comune CREVALCORE
Indirizzo VIA PASCOLONE, 1534
Rif. catastali F. 61 mapp. 21
Toponimo CATASTO GREGORIANO
IGM 1893

Tipologia CASA COLONICA A ELEMENTI CONGIUNTI
Epoca di costruzione post 1893
El. arch/dec di pregio

Stato di conservazione dei caratteri originali

Conservato	Parzialmente modificato
<input checked="" type="checkbox"/>	<input type="checkbox"/>

Tipologia dell'insediamento

Edificio singolo	Parte di una corte originale	Parte di una corte modificata
<input checked="" type="checkbox"/>	<input type="checkbox"/>	<input type="checkbox"/>

Accessibilità

Strada provinciale o comunale	Strada privata asfaltata	Strada privata non asfaltata
<input type="checkbox"/>	<input type="checkbox"/>	<input checked="" type="checkbox"/>

Classificazione PRG vigente

Zona omogenea	Cat. d'intervento	n° scheda prec.
E2	3	188

Note: Casa a corpi congiunti, di impianto fine '800/ inizio '900



Comune	CREVALCORE
Indirizzo	VIA DEI MARI, 2049
Rif. catastali	F. 58 mapp. 30
Toponimo	CATASTO GREGORIANO
	IGM 1893

Tipologia	CASA COLONICA A ELEMENTI CONGIUNTI		
Epoca di costruzione	ante 1893		
El. arch/dec di pregio			

Stato di conservazione dei caratteri originali	Conservato <input checked="" type="checkbox"/>	Parzialmente modificato <input type="checkbox"/>
---	--	--

Tipologia dell'insediamento	Edificio singolo <input checked="" type="checkbox"/>	Parte di una corte originale <input type="checkbox"/>	Parte di una corte modificata <input type="checkbox"/>
------------------------------------	--	---	--

Accessibilità	Strada provinciale o comunale <input type="checkbox"/>	Strada privata asfaltata <input type="checkbox"/>	Strada privata non asfaltata <input checked="" type="checkbox"/>
----------------------	--	---	--

Classificazione PRG vigente	Zona omogenea E1	Cat. d'intervento 2	n° scheda prec. 275
------------------------------------	-----------------------------------	--------------------------------------	--------------------------------------

Note: Casa colonica di impianto ottocentesco.



Comune	CREVALCORE
Indirizzo	VIA SIGNATA, 4570
Rif. catastali	F. 59 mapp. 7
Toponimo	CATASTO GREGORIANO
	IGM 1893 C. Marsigli

Tipologia	CASA COLONICA A ELEMENTI DISGIUNTI
Epoca di costruzione	ante 1893
El. arch/dec di pregio	Cornicione per colombaia in facciata.

Stato di conservazione dei caratteri originali	Conservato <input type="checkbox"/>	Parzialmente modificato <input checked="" type="checkbox"/>	
Tipologia dell'insediamento	Edificio singolo <input type="checkbox"/>	Parte di una corte originale <input checked="" type="checkbox"/>	Parte di una corte modificata <input type="checkbox"/>
Accessibilità	Strada provinciale o comunale <input checked="" type="checkbox"/>	Strada privata asfaltata <input type="checkbox"/>	Strada privata non asfaltata <input type="checkbox"/>
Classificazione PRG vigente	Zona omogenea E1	Cat. d'intervento 2	n° scheda prec. 174

Note: Casa colonica di impianto sei-settecentesco. Si notano modifiche delle aperture, sia nel portale che nelle finestre in facciata.



Comune CREVALCORE
Indirizzo VIA SIGNATA, 4570
Rif. catastali F. 59 mapp. 6
Toponimo CATASTO GREGORIANO
IGM 1893 C. Marsigli

Tipologia STALLA/FIENILE
Epoca di costruzione ante 1893
El. arch/dec di pregio Nicchia devozionale su uno dei pilastri.

Stato di conservazione dei caratteri originali

Conservato	Parzialmente modificato
<input type="checkbox"/>	<input checked="" type="checkbox"/>

Tipologia dell'insediamento

Edificio singolo	Parte di una corte originale	Parte di una corte modificata
<input type="checkbox"/>	<input checked="" type="checkbox"/>	<input type="checkbox"/>

Accessibilità

Strada provinciale o comunale	Strada privata asfaltata	Strada privata non asfaltata
<input checked="" type="checkbox"/>	<input type="checkbox"/>	<input type="checkbox"/>

Classificazione PRG vigente

Zona omogenea	Cat. d'intervento	n° scheda prec.
E1	2	174

Note: Rifacimento di solaio. Fabbricato di servizio agricolo, di pertinenza alla casa colonica di cui alla scheda n° 114.



Comune CREVALCORE
Indirizzo VIA SIGNATA, 5306
Rif. catastali F. 60 mapp. 70
Toponimo CATASTO GREGORIANO
IGM 1893

Tipologia CASA COLONICA A ELEMENTI DISGIUNTI
Epoca di costruzione ante 1893
El. arch/dec di pregio

Stato di conservazione dei caratteri originali	Conservato <input checked="" type="checkbox"/>	Parzialmente modificato <input type="checkbox"/>	
Tipologia dell'insediamento	Edificio singolo <input type="checkbox"/>	Parte di una corte originale <input checked="" type="checkbox"/>	Parte di una corte modificata <input type="checkbox"/>
Accessibilità	Strada provinciale o comunale <input type="checkbox"/>	Strada privata asfaltata <input type="checkbox"/>	Strada privata non asfaltata <input checked="" type="checkbox"/>
Classificazione PRG vigente	Zona omogenea E1	Cat. d'intervento 2	n° scheda prec. 176

Note: Casa colonica di impianto settecentesco, ben conservata.



Comune	CREVALCORE
Indirizzo	VIA SIGNATA, 5306
Rif. catastali	F. 60 mapp. 123
Toponimo	CATASTO GREGORIANO IGM 1893

Tipologia	STALLA/FIENILE
Epoca di costruzione	ante 1893
El. arch/dec di pregio	

Stato di conservazione dei caratteri originali	Conservato <input checked="" type="checkbox"/>	Parzialmente modificato <input type="checkbox"/>	
Tipologia dell'insediamento	Edificio singolo <input type="checkbox"/>	Parte di una corte originale <input checked="" type="checkbox"/>	Parte di una corte modificata <input type="checkbox"/>
Accessibilità	Strada provinciale o comunale <input type="checkbox"/>	Strada privata asfaltata <input type="checkbox"/>	Strada privata non asfaltata <input checked="" type="checkbox"/>
Classificazione PRG vigente	Zona omogenea E1	Cat. d'intervento 2	n° scheda prec. 176

Note: Fabbricato di servizio agricolo, di pertinenza alla casa colonica di cui alla scheda n° 116.



Comune	CREVALCORE
Indirizzo	VIA SIGNATA, 5306 F
Rif. catastali	F. 60 mapp. 23
Toponimo	CATASTO GREGORIANO
	IGM 1893 Poss.e Marsigli

Tipologia	ORATORIO
Epoca di costruzione	ante 1893
El. arch/dec di pregio	Nicchia devozionale in facciata, campanile a vela.

Stato di conservazione dei caratteri originali	Conservato <input type="checkbox"/>	Parzialmente modificato <input checked="" type="checkbox"/>
---	---	---

Tipologia dell'insediamento	Edificio singolo <input checked="" type="checkbox"/>	Parte di una corte originale <input type="checkbox"/>	Parte di una corte modificata <input type="checkbox"/>
------------------------------------	--	---	--

Accessibilità	Strada provinciale o comunale <input type="checkbox"/>	Strada privata asfaltata <input type="checkbox"/>	Strada privata non asfaltata <input checked="" type="checkbox"/>
----------------------	--	---	--

Classificazione PRG vigente	Zona omogenea E1	Cat. d'intervento 2	n° scheda prec. 175
------------------------------------	-----------------------------------	--------------------------------------	--------------------------------------

Note: L'oratorio è inserito in un edificio colonico di probabile impianto settecentesco.



Comune CREVALCORE
Indirizzo VIA SIGNATA, 5306
Rif. catastali F. 60 mapp. 16
Toponimo CATASTO GREGORIANO
IGM 1893

Tipologia STALLA/FIENILE
Epoca di costruzione ante 1893
El. arch/dec di pregio

Stato di conservazione dei caratteri originali	Conservato <input checked="" type="checkbox"/>	Parzialmente modificato <input type="checkbox"/>	
Tipologia dell'insediamento	Edificio singolo <input type="checkbox"/>	Parte di una corte originale <input checked="" type="checkbox"/>	Parte di una corte modificata <input type="checkbox"/>
Accessibilità	Strada provinciale o comunale <input type="checkbox"/>	Strada privata asfaltata <input type="checkbox"/>	Strada privata non asfaltata <input checked="" type="checkbox"/>
Classificazione PRG vigente	Zona omogenea E2	Cat. d'intervento 2	n° scheda prec. 177

Note: Fabbricato agricolo di servizio, la casa colonica di pertinenza è censita in scheda n° 432



Comune	CREVALCORE
Indirizzo	VIA SIGNATA, 5720
Rif. catastali	F. 60 mapp. 2
Toponimo	CATASTO GREGORIANO
	IGM 1893 M.o del Secco

Tipologia	EDIFICIO SPECIALISTICO
Epoca di costruzione	ante 1893
El. arch/dec di pregio	

Stato di conservazione dei caratteri originali	Conservato <input checked="" type="checkbox"/>	Parzialmente modificato <input type="checkbox"/>
---	--	--

Tipologia dell'insediamento	Edificio singolo <input checked="" type="checkbox"/>	Parte di una corte originale <input type="checkbox"/>	Parte di una corte modificata <input type="checkbox"/>
------------------------------------	--	---	--

Accessibilità	Strada provinciale o comunale <input checked="" type="checkbox"/>	Strada privata asfaltata <input type="checkbox"/>	Strada privata non asfaltata <input type="checkbox"/>
----------------------	---	---	---

Classificazione PRG vigente	Zona omogenea E2	Cat. d'intervento 2	n° scheda prec. 178
------------------------------------	-----------------------------------	--------------------------------------	--------------------------------------

Note: Mulino del Secco, fabbricato composto da mulino ed abitazione. Già presente nel medioevo, il fabbricato attuale risale al '600.



Comune CREVALCORE
Indirizzo VIA SPALLETTI, 1199
Rif. catastali F. 37 mapp. 41
Toponimo CATASTO GREGORIANO
IGM 1893

Tipologia CASA COLONICA A ELEMENTI DISGIUNTI
Epoca di costruzione ante 1893
El. arch/dec di pregio

Stato di conservazione dei caratteri originali	Conservato <input checked="" type="checkbox"/>	Parzialmente modificato <input type="checkbox"/>	
Tipologia dell'insediamento	Edificio singolo <input type="checkbox"/>	Parte di una corte originale <input type="checkbox"/>	Parte di una corte modificata <input checked="" type="checkbox"/>
Accessibilità	Strada provinciale o comunale <input checked="" type="checkbox"/>	Strada privata asfaltata <input type="checkbox"/>	Strada privata non asfaltata <input type="checkbox"/>
Classificazione PRG vigente	Zona omogenea E1	Cat. d'intervento 2	n° scheda prec. 173

Note: Casa colonica di impianto sei-settecentesco. Il fabbricato stalla-fienile di competenza è stato oggetto di una ristrutturazione con destinazione d'uso residenziale.



Comune	CREVALCORE
Indirizzo	VIA SPALLETTI, 541
Rif. catastali	F. 37 mapp. 37
Toponimo	CATASTO GREGORIANO
	IGM 1893 la Fabbrica

Tipologia	EDIFICIO SPECIALISTICO
Epoca di costruzione	ante 1893
El. arch/dec di pregio	

Stato di conservazione dei caratteri originali	Conservato <input checked="" type="checkbox"/>	Parzialmente modificato <input type="checkbox"/>	
Tipologia dell'insediamento	Edificio singolo <input checked="" type="checkbox"/>	Parte di una corte originale <input type="checkbox"/>	Parte di una corte modificata <input type="checkbox"/>
Accessibilità	Strada provinciale o comunale <input checked="" type="checkbox"/>	Strada privata asfaltata <input type="checkbox"/>	Strada privata non asfaltata <input type="checkbox"/>
Classificazione PRG vigente	Zona omogenea E2	Cat. d'intervento 2	n° scheda prec. 170

Note: Il toponimo si riferisce alla funzione di essiccazione e stoccaggio del riso in uso fino alla prima metà del '900; successivamente l'edificio viene adibito ad abitazione e rimesse.



Comune CREVALCORE
Indirizzo VIA DEL PAPA, 4370
Rif. catastali F. 57 mapp. A
Toponimo CATASTO GREGORIANO
IGM 1893

Tipologia EDIFICIO SPECIALISTICO
Epoca di costruzione ante 1893
El. arch/dec di pregio Facciata ripartita da lesene, sormontate da un timpano.

Stato di conservazione dei caratteri originali

Conservato	Parzialmente modificato
<input checked="" type="checkbox"/>	<input type="checkbox"/>

Tipologia dell'insediamento

Edificio singolo	Parte di una corte originale	Parte di una corte modificata
<input checked="" type="checkbox"/>	<input type="checkbox"/>	<input type="checkbox"/>

Accessibilità

Strada provinciale o comunale	Strada privata asfaltata	Strada privata non asfaltata
<input checked="" type="checkbox"/>	<input type="checkbox"/>	<input type="checkbox"/>

Classificazione PRG vigente

Zona omogenea	Cat. d'intervento	n° scheda prec.
Ar		

Note: Chiesa della frazione di Sammartini, fabbricato di epoca settecentesca. La frazione prende nome dall'antichissima chiesa di San Martino del Secco (VIII secolo) ora scomparsa.



Comune CREVALCORE
Indirizzo VIA DEL PAPA, 4600
Rif. catastali F. 37 mapp. 48
Toponimo CATASTO GREGORIANO
IGM 1893

Tipologia EDIFICIO SPECIALISTICO
Epoca di costruzione post 1893
El. arch/dec di pregio Cornicioni marcapiano.

Stato di conservazione dei caratteri originali

Conservato	<input type="checkbox"/>	Parzialmente modificato	<input checked="" type="checkbox"/>
-------------------	--------------------------	--------------------------------	-------------------------------------

Tipologia dell'insediamento

Edificio singolo	<input checked="" type="checkbox"/>	Parte di una corte originale	<input type="checkbox"/>	Parte di una corte modificata	<input type="checkbox"/>
-------------------------	-------------------------------------	-------------------------------------	--------------------------	--------------------------------------	--------------------------

Accessibilità

Strada provinciale o comunale	<input checked="" type="checkbox"/>	Strada privata asfaltata	<input type="checkbox"/>	Strada privata non asfaltata	<input type="checkbox"/>
--------------------------------------	-------------------------------------	---------------------------------	--------------------------	-------------------------------------	--------------------------

Classificazione PRG vigente

Zona omogenea	B1	Cat. d'intervento	n° scheda prec.
----------------------	-----------	--------------------------	------------------------

Note: Ex scuole elementari di Sammartini, edificio attualmente adibito ad uso abitativo.



Comune	CREVALCORE
Indirizzo	VIA DEL PAPA, 4790
Rif. catastali	F. 37 mapp. 31
Toponimo	CATASTO GREGORIANO
	IGM 1893

Tipologia	CASA COLONICA A ELEMENTI CONGIUNTI
Epoca di costruzione	ante 1893
El. arch/dec di pregio	

Stato di conservazione dei caratteri originali	Conservato <input checked="" type="checkbox"/>	Parzialmente modificato <input type="checkbox"/>	
Tipologia dell'insediamento	Edificio singolo <input checked="" type="checkbox"/>	Parte di una corte originale <input type="checkbox"/>	Parte di una corte modificata <input type="checkbox"/>
Accessibilità	Strada provinciale o comunale <input checked="" type="checkbox"/>	Strada privata asfaltata <input type="checkbox"/>	Strada privata non asfaltata <input type="checkbox"/>
Classificazione PRG vigente	Zona omogenea E2	Cat. d'intervento 2	n° scheda prec. 155

Note: Casa a blocco di impianto ottocentesco.



Comune	CREVALCORE
Indirizzo	VIA DEL PAPA, 5125
Rif. catastali	F. 36 mapp. 15
Toponimo	CATASTO GREGORIANO
	IGM 1893

Tipologia	CASA COLONICA A ELEMENTI CONGIUNTI
Epoca di costruzione	post 1893
El. arch/dec di pregio	

Stato di conservazione dei caratteri originali	Conservato <input checked="" type="checkbox"/>	Parzialmente modificato <input type="checkbox"/>
---	--	--

Tipologia dell'insediamento	Edificio singolo <input checked="" type="checkbox"/>	Parte di una corte originale <input type="checkbox"/>	Parte di una corte modificata <input type="checkbox"/>
------------------------------------	--	---	--

Accessibilità	Strada provinciale o comunale <input checked="" type="checkbox"/>	Strada privata asfaltata <input type="checkbox"/>	Strada privata non asfaltata <input type="checkbox"/>
----------------------	---	---	---

Classificazione PRG vigente	Zona omogenea E2	Cat. d'intervento 3	n° scheda prec. 153
------------------------------------	-----------------------------------	--------------------------------------	--------------------------------------

Note: Casa colonica a corpi congiunti di impianto atipico, strutturata in due blocchi contigui con coperture indipendenti.



Comune	CREVALCORE
Indirizzo	VIA DEL PAPA, 5698
Rif. catastali	F. 37 mapp. 4
Toponimo	CATASTO GREGORIANO
	IGM 1893 Cas.o Cavallini

Tipologia	CASA COLONICA A ELEMENTI CONGIUNTI
Epoca di costruzione	ante 1893
El. arch/dec di pregio	Targa in pietra sopra il portico, con archi a sesto ribassato.

Stato di conservazione dei caratteri originali	Conservato	Parzialmente modificato
	<input checked="" type="checkbox"/>	<input type="checkbox"/>

Tipologia dell'insediamento	Edificio singolo	Parte di una corte originale	Parte di una corte modificata
	<input type="checkbox"/>	<input checked="" type="checkbox"/>	<input type="checkbox"/>

Accessibilità	Strada provinciale o comunale	Strada privata asfaltata	Strada privata non asfaltata
	<input checked="" type="checkbox"/>	<input type="checkbox"/>	<input type="checkbox"/>

Classificazione PRG vigente	Zona omogenea	Cat. d'intervento	n° scheda prec.
	A	2	150

Note: Edificio di impianto settecentesco, facente parte di Corte Cavallini. Da segnalare le aperture ellittiche sopra il portico.



Comune	CREVALCORE
Indirizzo	VIA DEL PAPA, 5727
Rif. catastali	F. 36 mapp. 3
Toponimo	CATASTO GREGORIANO IGM 1893

Tipologia	CASA COLONICA A ELEMENTI DISGIUNTI
Epoca di costruzione	ante 1893
El. arch/dec di pregio	

Stato di conservazione dei caratteri originali	Conservato <input checked="" type="checkbox"/>	Parzialmente modificato <input type="checkbox"/>	
Tipologia dell'insediamento	Edificio singolo <input type="checkbox"/>	Parte di una corte originale <input checked="" type="checkbox"/>	Parte di una corte modificata <input type="checkbox"/>
Accessibilità	Strada provinciale o comunale <input checked="" type="checkbox"/>	Strada privata asfaltata <input type="checkbox"/>	Strada privata non asfaltata <input type="checkbox"/>
Classificazione PRG vigente	Zona omogenea E2	Cat. d'intervento 2	n° scheda prec. 149

Note: Edificio colonico ottocentesco con tetto con pianta a croce.



Comune	CREVALCORE
Indirizzo	VIA DEL PAPA, 5727
Rif. catastali	F. 36 mapp. 1
Toponimo	CATASTO GREGORIANO IGM 1893

Tipologia	STALLA/FIENILE
Epoca di costruzione	ante 1893
El. arch/dec di pregio	

Stato di conservazione dei caratteri originali	Conservato <input checked="" type="checkbox"/>	Parzialmente modificato <input type="checkbox"/>	
Tipologia dell'insediamento	Edificio singolo <input type="checkbox"/>	Parte di una corte originale <input checked="" type="checkbox"/>	Parte di una corte modificata <input type="checkbox"/>
Accessibilità	Strada provinciale o comunale <input checked="" type="checkbox"/>	Strada privata asfaltata <input type="checkbox"/>	Strada privata non asfaltata <input type="checkbox"/>
Classificazione PRG vigente	Zona omogenea E2	Cat. d'intervento 2	n° scheda prec. 149

Note: Edificio di servizio agricolo, di pertinenza alla casa colonica di cui alla scheda n° 128.



Comune	CREVALCORE
Indirizzo	VIA DEL PAPA, 5772
Rif. catastali	F. 19 mapp. A
Toponimo	CATASTO GREGORIANO IGM 1893

Tipologia	ORATORIO
Epoca di costruzione	ante 1893
El. arch/dec di pregio	Campanile a vela.

Stato di conservazione dei caratteri originali	Conservato <input checked="" type="checkbox"/>	Parzialmente modificato <input type="checkbox"/>
---	--	--

Tipologia dell'insediamento	Edificio singolo <input checked="" type="checkbox"/>	Parte di una corte originale <input type="checkbox"/>	Parte di una corte modificata <input type="checkbox"/>
------------------------------------	--	---	--

Accessibilità	Strada provinciale o comunale <input checked="" type="checkbox"/>	Strada privata asfaltata <input type="checkbox"/>	Strada privata non asfaltata <input type="checkbox"/>
----------------------	---	---	---

Classificazione PRG vigente	Zona omogenea E2	Cat. d'intervento 1	n° scheda prec.
------------------------------------	-------------------------	----------------------------	------------------------

Note: Oratorio del Crociale, di impianto settecentesco.



Comune	CREVALCORE
Indirizzo	VIA ARGINI NORD, 6177
Rif. catastali	F. 18 mapp. 241
Toponimo	CATASTO GREGORIANO IGM 1893

Tipologia	CASA COLONICA A ELEMENTI CONGIUNTI
Epoca di costruzione	post 1893
El. arch/dec di pregio	

Stato di conservazione dei caratteri originali	Conservato <input checked="" type="checkbox"/>	Parzialmente modificato <input type="checkbox"/>	
Tipologia dell'insediamento	Edificio singolo <input checked="" type="checkbox"/>	Parte di una corte originale <input type="checkbox"/>	Parte di una corte modificata <input type="checkbox"/>
Accessibilità	Strada provinciale o comunale <input checked="" type="checkbox"/>	Strada privata asfaltata <input type="checkbox"/>	Strada privata non asfaltata <input type="checkbox"/>
Classificazione PRG vigente	Zona omogenea E2	Cat. d'intervento 3	n° scheda prec. 147

Note: Casa a corpi congiunti dei primi del '900.



Comune	CREVALCORE
Indirizzo	VIA DEL PAPA, 6105
Rif. catastali	F. 17 mapp. 98
Toponimo	CATASTO GREGORIANO
	IGM 1893 C. Bergamini

Tipologia	CASA COLONICA A ELEMENTI DISGIUNTI		
Epoca di costruzione	ante 1893		
El. arch/dec di pregio			

Stato di conservazione dei caratteri originali	Conservato <input checked="" type="checkbox"/>	Parzialmente modificato <input type="checkbox"/>
---	--	--

Tipologia dell'insediamento	Edificio singolo <input type="checkbox"/>	Parte di una corte originale <input type="checkbox"/>	Parte di una corte modificata <input checked="" type="checkbox"/>
------------------------------------	---	---	---

Accessibilità	Strada provinciale o comunale <input checked="" type="checkbox"/>	Strada privata asfaltata <input type="checkbox"/>	Strada privata non asfaltata <input type="checkbox"/>
----------------------	---	---	---

Classificazione PRG vigente	Zona omogenea E2	Cat. d'intervento 2	n° scheda prec. 29
------------------------------------	-----------------------------------	--------------------------------------	-------------------------------------

Note: Edificio colonico di impianto ottocentesco.



Comune	CREVALCORE
Indirizzo	VIA DEL PAPA, 6105
Rif. catastali	F. 17 mapp. 100
Toponimo	CATASTO GREGORIANO
	IGM 1893 C. Bergamini

Tipologia	STALLA/FIENILE
Epoca di costruzione	ante 1893
El. arch/dec di pregio	Due nicchie devozionali sui pilastri in facciata.

Stato di conservazione dei caratteri originali	Conservato	Parzialmente modificato
	<input checked="" type="checkbox"/>	<input type="checkbox"/>

Tipologia dell'insediamento	Edificio singolo	Parte di una corte originale	Parte di una corte modificata
	<input type="checkbox"/>	<input type="checkbox"/>	<input checked="" type="checkbox"/>

Accessibilità	Strada provinciale o comunale	Strada privata asfaltata	Strada privata non asfaltata
	<input checked="" type="checkbox"/>	<input type="checkbox"/>	<input type="checkbox"/>

Classificazione PRG vigente	Zona omogenea	Cat. d'intervento	n° scheda prec.
	E2	2	29

Note: Edificio di servizio agricolo, di pertinenza alla casa colonica di cui alla scheda n° 132.



Comune	CREVALCORE
Indirizzo	VIA GALLETTI VICINALE, 157
Rif. catastali	F. 19 mapp. 4
Toponimo	CATASTO GREGORIANO IGM 1893

Tipologia	CASA COLONICA A ELEMENTI CONGIUNTI
Epoca di costruzione	ante 1893
El. arch/dec di pregio	

Stato di conservazione dei caratteri originali	Conservato <input checked="" type="checkbox"/>	Parzialmente modificato <input type="checkbox"/>	
Tipologia dell'insediamento	Edificio singolo <input checked="" type="checkbox"/>	Parte di una corte originale <input type="checkbox"/>	Parte di una corte modificata <input type="checkbox"/>
Accessibilità	Strada provinciale o comunale <input checked="" type="checkbox"/>	Strada privata asfaltata <input type="checkbox"/>	Strada privata non asfaltata <input type="checkbox"/>
Classificazione PRG vigente	Zona omogenea E1	Cat. d'intervento 2	n° scheda prec. 33

Note: Edificio colonico di impianto ottocentesco. Copertura a colmi ribassati.



Comune	CREVALCORE
Indirizzo	VIA ARGINI NORD, 6113
Rif. catastali	F. 18 mapp. 44
Toponimo	CATASTO GREGORIANO
	IGM 1893

Tipologia	CASA COLONICA A ELEMENTI CONGIUNTI
Epoca di costruzione	post 1893
El. arch/dec di pregio	Targa in pietra in facciata.

Stato di conservazione dei caratteri originali	Conservato <input checked="" type="checkbox"/>	Parzialmente modificato <input type="checkbox"/>	
Tipologia dell'insediamento	Edificio singolo <input checked="" type="checkbox"/>	Parte di una corte originale <input type="checkbox"/>	Parte di una corte modificata <input type="checkbox"/>
Accessibilità	Strada provinciale o comunale <input checked="" type="checkbox"/>	Strada privata asfaltata <input type="checkbox"/>	Strada privata non asfaltata <input type="checkbox"/>
Classificazione PRG vigente	Zona omogenea E2	Cat. d'intervento 3	n° scheda prec. 146

Note: Casa colonica a corpi congiunti costituita da due abitazioni e stalla-fienile.



Comune	CREVALCORE
Indirizzo	VIA ARGINI NORD, 5865
Rif. catastali	F. 18 mapp. 90
Toponimo	CATASTO GREGORIANO
	IGM 1893 C.se Bergamini

Tipologia	STALLA/FIENILE
Epoca di costruzione	ante 1893
El. arch/dec di pregio	

Stato di conservazione dei caratteri originali	Conservato <input checked="" type="checkbox"/>	Parzialmente modificato <input type="checkbox"/>	
Tipologia dell'insediamento	Edificio singolo <input type="checkbox"/>	Parte di una corte originale <input checked="" type="checkbox"/>	Parte di una corte modificata <input type="checkbox"/>
Accessibilità	Strada provinciale o comunale <input checked="" type="checkbox"/>	Strada privata asfaltata <input type="checkbox"/>	Strada privata non asfaltata <input type="checkbox"/>
Classificazione PRG vigente	Zona omogenea E2	Cat. d'intervento 3	n° scheda prec. 145

Note: Fabbricato di servizio agricolo, la casa colonica di pertinenza ha perduto le caratteristiche originarie. Tamponature nel portico.



Comune	CREVALCORE
Indirizzo	VIA ARGINI NORD, 5645
Rif. catastali	F. 18 mapp. 20
Toponimo	CATASTO GREGORIANO IGM 1893

Tipologia	CASA COLONICA A ELEMENTI CONGIUNTI
Epoca di costruzione	post 1893
El. arch/dec di pregio	

Stato di conservazione dei caratteri originali	Conservato <input checked="" type="checkbox"/>	Parzialmente modificato <input type="checkbox"/>
--	---	---

Tipologia dell'insediamento	Edificio singolo <input checked="" type="checkbox"/>	Parte di una corte originale <input type="checkbox"/>	Parte di una corte modificata <input type="checkbox"/>
-----------------------------	---	--	---

Accessibilità	Strada provinciale o comunale <input type="checkbox"/>	Strada privata asfaltata <input type="checkbox"/>	Strada privata non asfaltata <input checked="" type="checkbox"/>
---------------	---	--	---

Classificazione PRG vigente	Zona omogenea E2	Cat. d'intervento 3	n° scheda prec. 135
-----------------------------	---------------------	------------------------	------------------------

Note: Edificio colonico dei primi del '900.



Comune	CREVALCORE
Indirizzo	VIA DEL PAPA, 4189
Rif. catastali	F. 35 mapp. B
Toponimo	CATASTO GREGORIANO
	IGM 1893

Tipologia	EDIFICIO SPECIALISTICO
Epoca di costruzione	ante 1893
El. arch/dec di pregio	

Stato di conservazione dei caratteri originali	Conservato <input checked="" type="checkbox"/>	Parzialmente modificato <input type="checkbox"/>
---	--	--

Tipologia dell'insediamento	Edificio singolo <input checked="" type="checkbox"/>	Parte di una corte originale <input type="checkbox"/>	Parte di una corte modificata <input type="checkbox"/>
------------------------------------	--	---	--

Accessibilità	Strada provinciale o comunale <input checked="" type="checkbox"/>	Strada privata asfaltata <input type="checkbox"/>	Strada privata non asfaltata <input type="checkbox"/>
----------------------	---	---	---

Classificazione PRG vigente	Zona omogenea F5	Cat. d'intervento	n° scheda prec.
------------------------------------	-----------------------------------	--------------------------	------------------------

Note: Cimitero di impianto ottocentesco, la cappella richiama elementi classici. I pilastri dell'ingresso presentano elementi decorativi eclettici.



Comune	CREVALCORE
Indirizzo	VIA DEI MARI, 239
Rif. catastali	F. 57 mapp. 53
Toponimo	CATASTO GREGORIANO
	IGM 1893 C. Cavallini

Tipologia	STALLA/FIENILE
Epoca di costruzione	ante 1893
El. arch/dec di pregio	

Stato di conservazione dei caratteri originali	Conservato <input checked="" type="checkbox"/>	Parzialmente modificato <input type="checkbox"/>
---	--	--

Tipologia dell'insediamento	Edificio singolo <input type="checkbox"/>	Parte di una corte originale <input type="checkbox"/>	Parte di una corte modificata <input checked="" type="checkbox"/>
------------------------------------	---	---	---

Accessibilità	Strada provinciale o comunale <input checked="" type="checkbox"/>	Strada privata asfaltata <input type="checkbox"/>	Strada privata non asfaltata <input type="checkbox"/>
----------------------	---	---	---

Classificazione PRG vigente	Zona omogenea E1	Cat. d'intervento 3	n° scheda prec. 162
------------------------------------	-----------------------------------	--------------------------------------	--------------------------------------

Note: Manca la casa colonica di pertinenza, probabilmente distrutta. La corte comprende anche la casella di scheda n° 443.



Comune	CREVALCORE
Indirizzo	VIA DEI MARI, 528
Rif. catastali	F. 56 mapp. 100
Toponimo	CATASTO GREGORIANO
	IGM 1893 Poss.e Spalletti

Tipologia	CASA COLONICA A ELEMENTI DISGIUNTI
Epoca di costruzione	ante 1893
El. arch/dec di pregio	

Stato di conservazione dei caratteri originali	Conservato <input checked="" type="checkbox"/>	Parzialmente modificato <input type="checkbox"/>	
Tipologia dell'insediamento	Edificio singolo <input type="checkbox"/>	Parte di una corte originale <input checked="" type="checkbox"/>	Parte di una corte modificata <input type="checkbox"/>
Accessibilità	Strada provinciale o comunale <input checked="" type="checkbox"/>	Strada privata asfaltata <input type="checkbox"/>	Strada privata non asfaltata <input type="checkbox"/>
Classificazione PRG vigente	Zona omogenea E1	Cat. d'intervento	n° scheda prec. 164

Note: Casa colonica di impianto ottocentesco.



Comune	CREVALCORE
Indirizzo	VIA DEI MARI, 528
Rif. catastali	F. 56 mapp. 11
Toponimo	CATASTO GREGORIANO
	IGM 1893 Poss.e Spalletti

Tipologia	STALLA/FIENILE
Epoca di costruzione	ante 1893
El. arch/dec di pregio	

Stato di conservazione dei caratteri originali	Conservato <input type="checkbox"/>	Parzialmente modificato <input checked="" type="checkbox"/>
---	---	---

Tipologia dell'insediamento	Edificio singolo <input type="checkbox"/>	Parte di una corte originale <input checked="" type="checkbox"/>	Parte di una corte modificata <input type="checkbox"/>
------------------------------------	---	--	--

Accessibilità	Strada provinciale o comunale <input checked="" type="checkbox"/>	Strada privata asfaltata <input type="checkbox"/>	Strada privata non asfaltata <input type="checkbox"/>
----------------------	---	---	---

Classificazione PRG vigente	Zona omogenea E1	Cat. d'intervento 2	n° scheda prec. 164
------------------------------------	-----------------------------------	--------------------------------------	--------------------------------------

Note: Inserimento di solai nella zona portico. Edificio di servizio agricolo, di pertinenza alla casa colonica di cui alla scheda n° 140.



Comune	CREVALCORE
Indirizzo	VIA DEI MARI, 585/A
Rif. catastali	F. 57 mapp. 47
Toponimo	CATASTO GREGORIANO
	IGM 1893 C. Spalletti

Tipologia	STALLA/FIENILE
Epoca di costruzione	post 1893
El. arch/dec di pregio	

Stato di conservazione dei caratteri originali	Conservato <input type="checkbox"/>	Parzialmente modificato <input checked="" type="checkbox"/>
---	---	---

Tipologia dell'insediamento	Edificio singolo <input type="checkbox"/>	Parte di una corte originale <input type="checkbox"/>	Parte di una corte modificata <input checked="" type="checkbox"/>
------------------------------------	---	---	---

Accessibilità	Strada provinciale o comunale <input checked="" type="checkbox"/>	Strada privata asfaltata <input type="checkbox"/>	Strada privata non asfaltata <input type="checkbox"/>
----------------------	---	---	---

Classificazione PRG vigente	Zona omogenea E1	Cat. d'intervento	n° scheda prec.
------------------------------------	-----------------------------------	--------------------------	------------------------

Note: Edificio di servizio agricolo ricostruito dopo la guerra. Modificati in parte i solai.



Comune	CREVALCORE
Indirizzo	VIA DEL PAPA, 3600
Rif. catastali	F. 56 mapp. 51
Toponimo	CATASTO GREGORIANO
	IGM 1893

Tipologia	CASA COLONICA A ELEMENTI DISGIUNTI
Epoca di costruzione	ante 1893
El. arch/dec di pregio	

Stato di conservazione dei caratteri originali	Conservato <input checked="" type="checkbox"/>	Parzialmente modificato <input type="checkbox"/>	
Tipologia dell'insediamento	Edificio singolo <input type="checkbox"/>	Parte di una corte originale <input checked="" type="checkbox"/>	Parte di una corte modificata <input type="checkbox"/>
Accessibilità	Strada provinciale o comunale <input checked="" type="checkbox"/>	Strada privata asfaltata <input type="checkbox"/>	Strada privata non asfaltata <input type="checkbox"/>
Classificazione PRG vigente	Zona omogenea E2	Cat. d'intervento 2	n° scheda prec. 160

Note: Casa colonica di impianto ottocentesco.



Comune	CREVALCORE
Indirizzo	VIA DEL PAPA, 3600
Rif. catastali	F. 56 mapp. 52
Toponimo	CATASTO GREGORIANO
	IGM 1893 C. Spalletti

Tipologia	STALLA/FIENILE
Epoca di costruzione	ante 1893
El. arch/dec di pregio	

Stato di conservazione dei caratteri originali	Conservato <input type="checkbox"/>	Parzialmente modificato <input checked="" type="checkbox"/>	
Tipologia dell'insediamento	Edificio singolo <input type="checkbox"/>	Parte di una corte originale <input checked="" type="checkbox"/>	Parte di una corte modificata <input type="checkbox"/>
Accessibilità	Strada provinciale o comunale <input checked="" type="checkbox"/>	Strada privata asfaltata <input type="checkbox"/>	Strada privata non asfaltata <input type="checkbox"/>
Classificazione PRG vigente	Zona omogenea E2	Cat. d'intervento 3	n° scheda prec. 160

Note: Tamponature consistenti delle aperture del portico. Fabbricato di servizio agricolo, di pertinenza alla casa colonica di cui alla scheda n° 143.



Comune	CREVALCORE
Indirizzo	VIA DEL PAPA, 3170
Rif. catastali	F. 56 mapp. 68
Toponimo	CATASTO GREGORIANO
	IGM 1893 Palazzina Nuova

Tipologia	CASA COLONICA A ELEMENTI CONGIUNTI
Epoca di costruzione	ante 1893
El. arch/dec di pregio	Portale con cornice rastremata.

Stato di conservazione dei caratteri originali	Conservato <input type="checkbox"/>	Parzialmente modificato <input checked="" type="checkbox"/>
---	---	---

Tipologia dell'insediamento	Edificio singolo <input checked="" type="checkbox"/>	Parte di una corte originale <input type="checkbox"/>	Parte di una corte modificata <input type="checkbox"/>
------------------------------------	--	---	--

Accessibilità	Strada provinciale o comunale <input type="checkbox"/>	Strada privata asfaltata <input type="checkbox"/>	Strada privata non asfaltata <input checked="" type="checkbox"/>
----------------------	--	---	--

Classificazione PRG vigente	Zona omogenea E1	Cat. d'intervento 2	n° scheda prec. 161
------------------------------------	-----------------------------------	--------------------------------------	--------------------------------------

Note: Interventi di manutenzione al manto di copertura. Edificio colonico del '600, di grandi dimensioni.



Comune	CREVALCORE
Indirizzo	VIA PORTOGIARDINO, 620
Rif. catastali	F. 35 mapp. 37
Toponimo	CATASTO GREGORIANO
	IGM 1893 C. Stagni

Tipologia	CASA COLONICA A ELEMENTI DISGIUNTI
Epoca di costruzione	ante 1893
El. arch/dec di pregio	

Stato di conservazione dei caratteri originali	Conservato <input checked="" type="checkbox"/>	Parzialmente modificato <input type="checkbox"/>	
Tipologia dell'insediamento	Edificio singolo <input type="checkbox"/>	Parte di una corte originale <input checked="" type="checkbox"/>	Parte di una corte modificata <input type="checkbox"/>
Accessibilità	Strada provinciale o comunale <input checked="" type="checkbox"/>	Strada privata asfaltata <input type="checkbox"/>	Strada privata non asfaltata <input type="checkbox"/>
Classificazione PRG vigente	Zona omogenea E2	Cat. d'intervento 3	n° scheda prec. 138

Note: Casa colonica con androne passante di impianto ottocentesco.



Comune	CREVALCORE
Indirizzo	VIA MORIGLIA II^, 822
Rif. catastali	F. 34 mapp. 51
Toponimo	CATASTO GREGORIANO
	IGM 1893 C. Orsola

Tipologia	CASA COLONICA A ELEMENTI CONGIUNTI
Epoca di costruzione	ante 1893
El. arch/dec di pregio	

Stato di conservazione dei caratteri originali	Conservato <input checked="" type="checkbox"/>	Parzialmente modificato <input type="checkbox"/>	
Tipologia dell'insediamento	Edificio singolo <input checked="" type="checkbox"/>	Parte di una corte originale <input type="checkbox"/>	Parte di una corte modificata <input type="checkbox"/>
Accessibilità	Strada provinciale o comunale <input checked="" type="checkbox"/>	Strada privata asfaltata <input type="checkbox"/>	Strada privata non asfaltata <input type="checkbox"/>
Classificazione PRG vigente	Zona omogenea E2	Cat. d'intervento 3	n° scheda prec. 139

Note: Edificio colonico a corpi congiunti di impianto ottocentesco.



Comune	CREVALCORE
Indirizzo	VIA ARGINI NORD, 4945
Rif. catastali	F. 18 mapp. 52
Toponimo	CATASTO GREGORIANO IGM 1893

Tipologia	CASA COLONICA A ELEMENTI CONGIUNTI
Epoca di costruzione	post 1893
El. arch/dec di pregio	

Stato di conservazione dei caratteri originali	Conservato <input checked="" type="checkbox"/>	Parzialmente modificato <input type="checkbox"/>	
Tipologia dell'insediamento	Edificio singolo <input checked="" type="checkbox"/>	Parte di una corte originale <input type="checkbox"/>	Parte di una corte modificata <input type="checkbox"/>
Accessibilità	Strada provinciale o comunale <input checked="" type="checkbox"/>	Strada privata asfaltata <input type="checkbox"/>	Strada privata non asfaltata <input type="checkbox"/>
Classificazione PRG vigente	Zona omogenea E2	Cat. d'intervento 2	n° scheda prec. 132

Note: Edificio agricolo di impianto ottocentesco caratterizzato dal grande sviluppo del portico della stalla-fienile.



Comune CREVALCORE
Indirizzo VIA ARGINI NORD, 4738
Rif. catastali F. 34 mapp. A
Toponimo CATASTO GREGORIANO
IGM 1893

Tipologia EDIFICIO SPECIALISTICO
Epoca di costruzione ante 1893
El. arch/dec di pregio Timpano in facciata

Stato di conservazione dei caratteri originali	Conservato	Parzialmente modificato
	<input checked="" type="checkbox"/>	<input type="checkbox"/>

Tipologia dell'insediamento	Edificio singolo	Parte di una corte originale	Parte di una corte modificata
	<input checked="" type="checkbox"/>	<input type="checkbox"/>	<input type="checkbox"/>

Accessibilità	Strada provinciale o comunale	Strada privata asfaltata	Strada privata non asfaltata
	<input checked="" type="checkbox"/>	<input type="checkbox"/>	<input type="checkbox"/>

Classificazione PRG vigente	Zona omogenea	Cat. d'intervento	n° scheda prec.
	Ar	1	130

Note: Elegante costruzione a volta corredata di tre altari, di epoca settecentesca. Dedicata a S. Antonio da Padova. Fatta erigere dalla nobile famiglia Bolognini, proprietari terrieri della zona.



Comune	CREVALCORE
Indirizzo	VIA ARGINI NORD, 4738
Rif. catastali	F. 34 mapp. 1
Toponimo	CATASTO GREGORIANO
	IGM 1893

Tipologia	EDIFICIO SPECIALISTICO
Epoca di costruzione	ante 1893
El. arch/dec di pregio	

Stato di conservazione dei caratteri originali	Conservato <input checked="" type="checkbox"/>	Parzialmente modificato <input type="checkbox"/>
---	--	--

Tipologia dell'insediamento	Edificio singolo <input checked="" type="checkbox"/>	Parte di una corte originale <input type="checkbox"/>	Parte di una corte modificata <input type="checkbox"/>
------------------------------------	--	---	--

Accessibilità	Strada provinciale o comunale <input checked="" type="checkbox"/>	Strada privata asfaltata <input type="checkbox"/>	Strada privata non asfaltata <input type="checkbox"/>
----------------------	---	---	---

Classificazione PRG vigente	Zona omogenea Ar	Cat. d'intervento 1	n° scheda prec. 130
------------------------------------	-----------------------------------	--------------------------------------	--------------------------------------

Note: Canonica di impianto settecentesco di pertinenza alla chiesa di cui alla scheda n° 149.



Comune	CREVALCORE
Indirizzo	VIA ARGINI NORD, 4798
Rif. catastali	F. 34 mapp. 5
Toponimo	CATASTO GREGORIANO
	IGM 1893 Ghiacciaia

Tipologia	CASA COLONICA A ELEMENTI CONGIUNTI
Epoca di costruzione	ante 1893
El. arch/dec di pregio	

Stato di conservazione dei caratteri originali	Conservato <input checked="" type="checkbox"/>	Parzialmente modificato <input type="checkbox"/>	
Tipologia dell'insediamento	Edificio singolo <input checked="" type="checkbox"/>	Parte di una corte originale <input type="checkbox"/>	Parte di una corte modificata <input type="checkbox"/>
Accessibilità	Strada provinciale o comunale <input checked="" type="checkbox"/>	Strada privata asfaltata <input type="checkbox"/>	Strada privata non asfaltata <input type="checkbox"/>
Classificazione PRG vigente	Zona omogenea E2	Cat. d'intervento	n° scheda prec.

Note: Casa colonica a corpi congiunti di impianto cinque-seicentesco, conserva le grate in legno alle finestre del piano terra. Confinava con il palazzo dei Bolognini ora allo stato di rudere.



Comune CREVALCORE
Indirizzo VIA ARGINI NORD, 4764
Rif. catastali F. 34 mapp. 2
Toponimo CATASTO GREGORIANO
IGM 1893

Tipologia CASA CIVILE
Epoca di costruzione ante 1893
El. arch/dec di pregio

Stato di conservazione dei caratteri originali	Conservato <input checked="" type="checkbox"/>	Parzialmente modificato <input type="checkbox"/>	
Tipologia dell'insediamento	Edificio singolo <input checked="" type="checkbox"/>	Parte di una corte originale <input type="checkbox"/>	Parte di una corte modificata <input type="checkbox"/>
Accessibilità	Strada provinciale o comunale <input checked="" type="checkbox"/>	Strada privata asfaltata <input type="checkbox"/>	Strada privata non asfaltata <input type="checkbox"/>
Classificazione PRG vigente	Zona omogenea Ar	Cat. d'intervento 2	n° scheda prec. 130

Note: Civile abitazione del '600/'700.



Comune CREVALCORE
Indirizzo VIA ARGINI NORD, 72
Rif. catastali F. 34 mapp. B
Toponimo CATASTO GREGORIANO
IGM 1893

Tipologia ORATORIO
Epoca di costruzione ante 1893
El. arch/dec di pregio Cornicione e timpano. Campanile a vela.

Stato di conservazione dei caratteri originali

Conservato	Parzialmente modificato
<input checked="" type="checkbox"/>	<input type="checkbox"/>

Tipologia dell'insediamento

Edificio singolo	Parte di una corte originale	Parte di una corte modificata
<input checked="" type="checkbox"/>	<input type="checkbox"/>	<input type="checkbox"/>

Accessibilità

Strada provinciale o comunale	Strada privata asfaltata	Strada privata non asfaltata
<input checked="" type="checkbox"/>	<input type="checkbox"/>	<input type="checkbox"/>

Classificazione PRG vigente

Zona omogenea	Cat. d'intervento	n° scheda prec.
E2	1	114

Note: Oratorio sei-settecentesco, posto tra le località Ronchi e Bolognina.



Comune	CREVALCORE
Indirizzo	VIA ARGINI NORD, 3738/C
Rif. catastali	F. 34 mapp. 38
Toponimo	CATASTO GREGORIANO IGM 1893

Tipologia	CASA COLONICA A ELEMENTI CONGIUNTI
Epoca di costruzione	ante 1893
El. arch/dec di pregio	

Stato di conservazione dei caratteri originali	Conservato <input checked="" type="checkbox"/>	Parzialmente modificato <input type="checkbox"/>	
Tipologia dell'insediamento	Edificio singolo <input checked="" type="checkbox"/>	Parte di una corte originale <input type="checkbox"/>	Parte di una corte modificata <input type="checkbox"/>
Accessibilità	Strada provinciale o comunale <input checked="" type="checkbox"/>	Strada privata asfaltata <input type="checkbox"/>	Strada privata non asfaltata <input type="checkbox"/>
Classificazione PRG vigente	Zona omogenea E2	Cat. d'intervento 2	n° scheda prec. 114

Note: Casa colonica a blocco di impianto ottocentesco.



Comune	CREVALCORE
Indirizzo	VIA REPUBBLICA, 984
Rif. catastali	F. 15 mapp. 96
Toponimo	CATASTO GREGORIANO IGM 1893

Tipologia	STALLA/FIENILE
Epoca di costruzione	ante 1893
El. arch/dec di pregio	

Stato di conservazione dei caratteri originali	Conservato <input checked="" type="checkbox"/>	Parzialmente modificato <input type="checkbox"/>	
Tipologia dell'insediamento	Edificio singolo <input checked="" type="checkbox"/>	Parte di una corte originale <input type="checkbox"/>	Parte di una corte modificata <input type="checkbox"/>
Accessibilità	Strada provinciale o comunale <input checked="" type="checkbox"/>	Strada privata asfaltata <input type="checkbox"/>	Strada privata non asfaltata <input type="checkbox"/>
Classificazione PRG vigente	Zona omogenea E1	Cat. d'intervento 2	n° scheda prec. 117

Note: Stalla-fienile di grandi dimensioni di epoca ottocentesca; si segnala la mancanza della relativa casa colonica.



Comune CREVALCORE
Indirizzo VIA REPUBBLICA, 1150
Rif. catastali F. 15 mapp. 41
Toponimo CATASTO GREGORIANO
IGM 1893

Tipologia CASA PADRONALE
Epoca di costruzione ante 1893
El. arch/dec di pregio

Stato di conservazione dei caratteri originali

Conservato	Parzialmente modificato
<input checked="" type="checkbox"/>	<input type="checkbox"/>

Tipologia dell'insediamento

Edificio singolo	Parte di una corte originale	Parte di una corte modificata
<input checked="" type="checkbox"/>	<input type="checkbox"/>	<input type="checkbox"/>

Accessibilità

Strada provinciale o comunale	Strada privata asfaltata	Strada privata non asfaltata
<input checked="" type="checkbox"/>	<input type="checkbox"/>	<input type="checkbox"/>

Classificazione PRG vigente

Zona omogenea	Cat. d'intervento	n° scheda prec.
E1	2	118

Note: Elegante edificio ottocentesco con androne passante.



Comune	CREVALCORE
Indirizzo	VIA ARGINI NORD, 4519
Rif. catastali	F. 16 mapp. 176
Toponimo	CATASTO GREGORIANO
	IGM 1893

Tipologia	CASA CIVILE
Epoca di costruzione	ante 1893
El. arch/dec di pregio	Cornici in rilievo del portale e delle finestre, cornicione con dentelli.

Stato di conservazione dei caratteri originali	Conservato <input checked="" type="checkbox"/>	Parzialmente modificato <input type="checkbox"/>
---	--	--

Tipologia dell'insediamento	Edificio singolo <input checked="" type="checkbox"/>	Parte di una corte originale <input type="checkbox"/>	Parte di una corte modificata <input type="checkbox"/>
------------------------------------	--	---	--

Accessibilità	Strada provinciale o comunale <input checked="" type="checkbox"/>	Strada privata asfaltata <input type="checkbox"/>	Strada privata non asfaltata <input type="checkbox"/>
----------------------	---	---	---

Classificazione PRG vigente	Zona omogenea B1	Cat. d'intervento	n° scheda prec.
------------------------------------	-----------------------------------	--------------------------	------------------------

Note: Casa di civile abitazione ottocentesca, con androne passante. L'edificio è incorniciato da lesene angolari e cornici marcapiano.



Comune CREVALCORE
Indirizzo VIA ARGINI NORD, 4338
Rif. catastali F. 34 mapp. 24
Toponimo CATASTO GREGORIANO
IGM 1893

Tipologia CASA COLONICA A ELEMENTI DISGIUNTI
Epoca di costruzione ante 1893
El. arch/dec di pregio

Stato di conservazione dei caratteri originali

Conservato	Parzialmente modificato
<input checked="" type="checkbox"/>	<input type="checkbox"/>

Tipologia dell'insediamento

Edificio singolo	Parte di una corte originale	Parte di una corte modificata
<input type="checkbox"/>	<input checked="" type="checkbox"/>	<input type="checkbox"/>

Accessibilità

Strada provinciale o comunale	Strada privata asfaltata	Strada privata non asfaltata
<input checked="" type="checkbox"/>	<input type="checkbox"/>	<input type="checkbox"/>

Classificazione PRG vigente Zona omogenea E2

Cat. d'intervento **n° scheda prec.**

Note: Casa colonica di impianto sei-settecentesco.



Comune	CREVALCORE
Indirizzo	VIA ARGINI NORD, 4301
Rif. catastali	F. 16 mapp. 81
Toponimo	CATASTO GREGORIANO IGM 1893

Tipologia	EDIFICIO SPECIALISTICO
Epoca di costruzione	post 1893
El. arch/dec di pregio	

Stato di conservazione dei caratteri originali	Conservato <input checked="" type="checkbox"/>	Parzialmente modificato <input type="checkbox"/>	
Tipologia dell'insediamento	Edificio singolo <input checked="" type="checkbox"/>	Parte di una corte originale <input type="checkbox"/>	Parte di una corte modificata <input type="checkbox"/>
Accessibilità	Strada provinciale o comunale <input checked="" type="checkbox"/>	Strada privata asfaltata <input type="checkbox"/>	Strada privata non asfaltata <input type="checkbox"/>
Classificazione PRG vigente	Zona omogenea B1	Cat. d'intervento	n° scheda prec.

Note: Ex edificio scolastico degli anni '40 del '900. Cornici di gusto decò alle finestre e nel portone d'ingresso. Attualmente occupato dalla cooperativa di solidarietà Sammartini.



Comune	CREVALCORE
Indirizzo	VIA ARGINI NORD, 4037
Rif. catastali	F. 33 mapp. 26
Toponimo	CATASTO GREGORIANO
	IGM 1893 C. Malvasia

Tipologia	CASA COLONICA A ELEMENTI DISGIUNTI
Epoca di costruzione	ante 1893
El. arch/dec di pregio	

Stato di conservazione dei caratteri originali	Conservato <input checked="" type="checkbox"/>	Parzialmente modificato <input type="checkbox"/>
---	--	--

Tipologia dell'insediamento	Edificio singolo <input type="checkbox"/>	Parte di una corte originale <input checked="" type="checkbox"/>	Parte di una corte modificata <input type="checkbox"/>
------------------------------------	---	--	--

Accessibilità	Strada provinciale o comunale <input checked="" type="checkbox"/>	Strada privata asfaltata <input type="checkbox"/>	Strada privata non asfaltata <input type="checkbox"/>
----------------------	---	---	---

Classificazione PRG vigente	Zona omogenea E2	Cat. d'intervento 2	n° scheda prec. 124
------------------------------------	-------------------------	----------------------------	----------------------------

Note: Casa colonica di impianto ottocentesco.



Comune	CREVALCORE
Indirizzo	VIA PORTOGIARDINO, 1176
Rif. catastali	F. 34 mapp. 37
Toponimo	CATASTO GREGORIANO
	IGM 1893 C. Garagnani

Tipologia	CASA COLONICA A ELEMENTI DISGIUNTI
Epoca di costruzione	ante 1893
El. arch/dec di pregio	

Stato di conservazione dei caratteri originali	Conservato <input checked="" type="checkbox"/>	Parzialmente modificato <input type="checkbox"/>	
Tipologia dell'insediamento	Edificio singolo <input type="checkbox"/>	Parte di una corte originale <input checked="" type="checkbox"/>	Parte di una corte modificata <input type="checkbox"/>
Accessibilità	Strada provinciale o comunale <input checked="" type="checkbox"/>	Strada privata asfaltata <input type="checkbox"/>	Strada privata non asfaltata <input type="checkbox"/>
Classificazione PRG vigente	Zona omogenea E2	Cat. d'intervento 3	n° scheda prec. 128

Note: Casa colonica di impianto ottocentesco.



Comune	CREVALCORE
Indirizzo	VIA PORTOGIARDINO, 1160
Rif. catastali	F. 34 mapp. 37
Toponimo	CATASTO GREGORIANO IGM 1893

Tipologia	STALLA/FIENILE
Epoca di costruzione	ante 1893
El. arch/dec di pregio	

Stato di conservazione dei caratteri originali	Conservato <input checked="" type="checkbox"/>	Parzialmente modificato <input type="checkbox"/>
--	---	---

Tipologia dell'insediamento	Edificio singolo <input type="checkbox"/>	Parte di una corte originale <input checked="" type="checkbox"/>	Parte di una corte modificata <input type="checkbox"/>
-----------------------------	--	---	---

Accessibilità	Strada provinciale o comunale <input checked="" type="checkbox"/>	Strada privata asfaltata <input type="checkbox"/>	Strada privata non asfaltata <input type="checkbox"/>
---------------	--	--	--

Classificazione PRG vigente	Zona omogenea E2	Cat. d'intervento 2	n° scheda prec. 128
-----------------------------	---------------------	------------------------	------------------------

Note: Grandi arcate a sesto ribassato tamponate. Fabbricato di servizio agricolo, di pertinenza alla casa colonica di cui alla scheda n° 161.



Comune	CREVALCORE
Indirizzo	VIA ARGINI NORD, 4037
Rif. catastali	F. 33 mapp. 25
Toponimo	CATASTO GREGORIANO
	IGM 1893 C. Malvasia

Tipologia	STALLA/FIENILE
Epoca di costruzione	ante 1893
El. arch/dec di pregio	

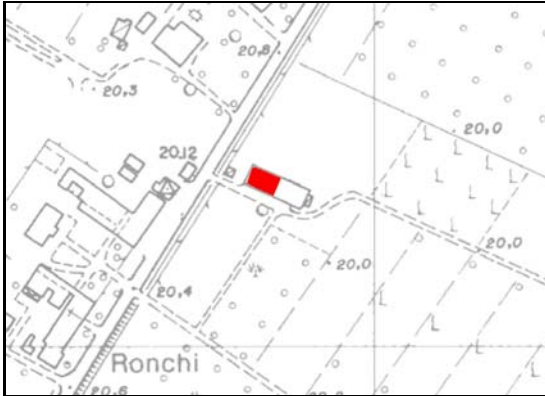
Stato di conservazione dei caratteri originali	Conservato <input type="checkbox"/>	Parzialmente modificato <input checked="" type="checkbox"/>
---	---	---

Tipologia dell'insediamento	Edificio singolo <input type="checkbox"/>	Parte di una corte originale <input checked="" type="checkbox"/>	Parte di una corte modificata <input type="checkbox"/>
------------------------------------	---	--	--

Accessibilità	Strada provinciale o comunale <input checked="" type="checkbox"/>	Strada privata asfaltata <input type="checkbox"/>	Strada privata non asfaltata <input type="checkbox"/>
----------------------	---	---	---

Classificazione PRG vigente	Zona omogenea E2	Cat. d'intervento 2	n° scheda prec. 124
------------------------------------	-----------------------------------	--------------------------------------	--------------------------------------

Note: Tamponature lato sud e superfetazioni, modifiche delle aperture. Fabbricato di servizio agricolo, di pertinenza alla casa colonica di cui alla scheda n° 160.



Comune	CREVALCORE
Indirizzo	VIA ARGINI NORD, 3370/A
Rif. catastali	F. 53 mapp. 9
Toponimo	CATASTO GREGORIANO IGM 1893

Tipologia	CASA COLONICA A ELEMENTI CONGIUNTI
Epoca di costruzione	ante 1893
El. arch/dec di pregio	Cornicione e portico tripartito in facciata.

Stato di conservazione dei caratteri originali	Conservato <input checked="" type="checkbox"/>	Parzialmente modificato <input type="checkbox"/>	
Tipologia dell'insediamento	Edificio singolo <input checked="" type="checkbox"/>	Parte di una corte originale <input type="checkbox"/>	Parte di una corte modificata <input type="checkbox"/>
Accessibilità	Strada provinciale o comunale <input checked="" type="checkbox"/>	Strada privata asfaltata <input type="checkbox"/>	Strada privata non asfaltata <input type="checkbox"/>
Classificazione PRG vigente	Zona omogenea E2	Cat. d'intervento 3	n° scheda prec. 108

Note: Edificio colonico ottocentesco.



Comune CREVALCORE
Indirizzo VIA ARGINI NORD, 3370
Rif. catastali F. 53 mapp. 9
Toponimo CATASTO GREGORIANO
IGM 1893

Tipologia CASA COLONICA A ELEMENTI CONGIUNTI
Epoca di costruzione ante 1893
El. arch/dec di pregio

Stato di conservazione dei caratteri originali

Conservato	Parzialmente modificato
<input checked="" type="checkbox"/>	<input type="checkbox"/>

Tipologia dell'insediamento

Edificio singolo	Parte di una corte originale	Parte di una corte modificata
<input checked="" type="checkbox"/>	<input type="checkbox"/>	<input type="checkbox"/>

Accessibilità

Strada provinciale o comunale	Strada privata asfaltata	Strada privata non asfaltata
<input checked="" type="checkbox"/>	<input type="checkbox"/>	<input type="checkbox"/>

Classificazione PRG vigente

Zona omogenea	Cat. d'intervento	n° scheda prec.
E2	4	108

Note: Edificio colonico ottocentesco.



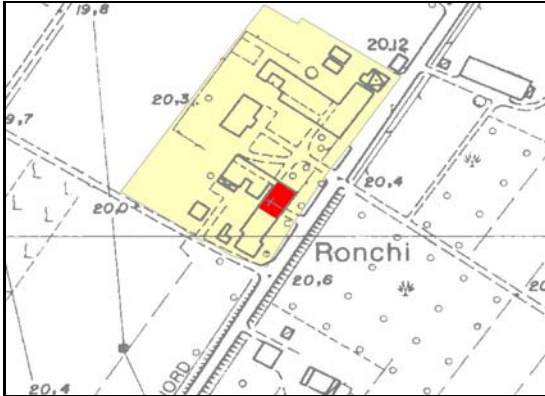
Comune	CREVALCORE
Indirizzo	VIA ARGINI NORD, 3277
Rif. catastali	F. 33 mapp. 50
Toponimo	CATASTO GREGORIANO
	IGM 1893 Ronchi

Edificio soggetto a tutela ai sensi del D. Lgs. 42/2004

Tipologia	VILLA/PALAZZO
Epoca di costruzione	ante 1893
El. arch/dec di pregio	Torre passante all'ingresso. All'interno dipinti di Agostino Carracci.

Stato di conservazione dei caratteri originali	Conservato <input checked="" type="checkbox"/>	Parzialmente modificato <input type="checkbox"/>	
Tipologia dell'insediamento	Edificio singolo <input type="checkbox"/>	Parte di una corte originale <input checked="" type="checkbox"/>	Parte di una corte modificata <input type="checkbox"/>
Accessibilità	Strada provinciale o comunale <input checked="" type="checkbox"/>	Strada privata asfaltata <input type="checkbox"/>	Strada privata non asfaltata <input type="checkbox"/>
Classificazione PRG vigente	Zona omogenea A	Cat. d'intervento 1	n° scheda prec. 107

Note: Palazzo dei Ronchi è la villa dei Conti Caprara, il nucleo quattrocentesco originario dell'intero complesso deve il suo aspetto alla ristrutturazione della fine del '500, con l'aggiunta della torre d'ingresso e l'attuale disposizione degli ambienti.



Comune CREVALCORE
Indirizzo VIA ARGINI NORD, 3205
Rif. catastali F. 33 mapp. A
Toponimo CATASTO GREGORIANO
IGM 1893

Edificio soggetto a tutela ai sensi del D. Lgs. 42/2004

Tipologia EDIFICIO SPECIALISTICO
Epoca di costruzione ante 1893
El. arch/dec di pregio Elegante pianta ovale. In facciata finestra centrale ovale e timpano.

Stato di conservazione dei caratteri originali	Conservato <input checked="" type="checkbox"/>	Parzialmente modificato <input type="checkbox"/>	
Tipologia dell'insediamento	Edificio singolo <input type="checkbox"/>	Parte di una corte originale <input checked="" type="checkbox"/>	Parte di una corte modificata <input type="checkbox"/>
Accessibilità	Strada provinciale o comunale <input checked="" type="checkbox"/>	Strada privata asfaltata <input type="checkbox"/>	Strada privata non asfaltata <input type="checkbox"/>
Classificazione PRG vigente	Zona omogenea A	Cat. d'intervento 1	n° scheda prec. 107

Note: La chiesa di S. Matteo dei Ronchi venne costruita nel 1701 dall'architetto Antonio Laghi, accorpata alla fine del '700 nell'ampliamento settecentesco della corte di palazzo dei Ronchi. All'interno, tra gli altri, dipinti della scuola di Guido Reni.



Comune CREVALCORE
Indirizzo VIA ARGINI NORD, 3160
Rif. catastali F. 53 mapp. 18
Toponimo CATASTO GREGORIANO
IGM 1893

Tipologia CASA COLONICA A ELEMENTI DISGIUNTI

Epoca di costruzione ante 1893

El. arch/dec di pregio

Stato di conservazione dei caratteri originali

Conservato	<input checked="" type="checkbox"/>	Parzialmente modificato	<input type="checkbox"/>
-------------------	-------------------------------------	--------------------------------	--------------------------

Tipologia dell'insediamento

Edificio singolo	<input type="checkbox"/>	Parte di una corte originale	<input checked="" type="checkbox"/>	Parte di una corte modificata	<input type="checkbox"/>
-------------------------	--------------------------	-------------------------------------	-------------------------------------	--------------------------------------	--------------------------

Accessibilità

Strada provinciale o comunale	<input checked="" type="checkbox"/>	Strada privata asfaltata	<input type="checkbox"/>	Strada privata non asfaltata	<input type="checkbox"/>
--------------------------------------	-------------------------------------	---------------------------------	--------------------------	-------------------------------------	--------------------------

Classificazione PRG vigente

Zona omogenea	E2	Cat. d'intervento	3	n° scheda prec.	106
----------------------	-----------	--------------------------	----------	------------------------	------------

Note: Casa colonica di impianto settecentesco. Tamponatura porta fronte nord-ovest.



Comune	CREVALCORE
Indirizzo	VIA ARGINI NORD, 1876
Rif. catastali	F. 52 mapp. 30
Toponimo	CATASTO GREGORIANO
	IGM 1893 Boaria Masetti

Tipologia	STALLA/FIENILE
Epoca di costruzione	ante 1893
El. arch/dec di pregio	

Stato di conservazione dei caratteri originali	Conservato <input checked="" type="checkbox"/>	Parzialmente modificato <input type="checkbox"/>	
Tipologia dell'insediamento	Edificio singolo <input type="checkbox"/>	Parte di una corte originale <input checked="" type="checkbox"/>	Parte di una corte modificata <input type="checkbox"/>
Accessibilità	Strada provinciale o comunale <input checked="" type="checkbox"/>	Strada privata asfaltata <input type="checkbox"/>	Strada privata non asfaltata <input type="checkbox"/>
Classificazione PRG vigente	Zona omogenea E1	Cat. d'intervento 3	n° scheda prec. 307

Note: Fabbricato agricolo stalla-fienile di pertinenza a casa colonica che ha perso le sue caratteristiche originarie. Superfetazioni.



Comune	CREVALCORE
Indirizzo	VIA ARGINI NORD, 908
Rif. catastali	F. 52 mapp. 87
Toponimo	CATASTO GREGORIANO IGM 1893

Tipologia	CASA COLONICA A ELEMENTI CONGIUNTI
Epoca di costruzione	ante 1893
El. arch/dec di pregio	

Stato di conservazione dei caratteri originali	Conservato <input type="checkbox"/>	Parzialmente modificato <input checked="" type="checkbox"/>	
Tipologia dell'insediamento	Edificio singolo <input checked="" type="checkbox"/>	Parte di una corte originale <input type="checkbox"/>	Parte di una corte modificata <input type="checkbox"/>
Accessibilità	Strada provinciale o comunale <input checked="" type="checkbox"/>	Strada privata asfaltata <input type="checkbox"/>	Strada privata non asfaltata <input type="checkbox"/>
Classificazione PRG vigente	Zona omogenea E1	Cat. d'intervento	n° scheda prec.

Note: Edificio agricolo di impianto settecentesco.



Comune	CREVALCORE
Indirizzo	VIA ARGINI NORD, 810
Rif. catastali	F. 66 mapp. 11
Toponimo	CATASTO GREGORIANO
	IGM 1893

Tipologia	CASA COLONICA A ELEMENTI DISGIUNTI
Epoca di costruzione	ante 1893
El. arch/dec di pregio	Portale con cornice in rilievo, nicchia devozionale in facciata.

Stato di conservazione dei caratteri originali	Conservato <input checked="" type="checkbox"/>	Parzialmente modificato <input type="checkbox"/>	
Tipologia dell'insediamento	Edificio singolo <input type="checkbox"/>	Parte di una corte originale <input checked="" type="checkbox"/>	Parte di una corte modificata <input type="checkbox"/>
Accessibilità	Strada provinciale o comunale <input checked="" type="checkbox"/>	Strada privata asfaltata <input type="checkbox"/>	Strada privata non asfaltata <input type="checkbox"/>
Classificazione PRG vigente	Zona omogenea E1	Cat. d'intervento 2	n° scheda prec. 233

Note: Edificio colonico di impianto sei-settecentesco.



Comune	CREVALCORE
Indirizzo	VIA CALANCO, 1441
Rif. catastali	F. 52 mapp. 79
Toponimo	CATASTO GREGORIANO
	IGM 1893

Tipologia	CASA COLONICA A ELEMENTI CONGIUNTI		
Epoca di costruzione	ante 1893		
El. arch/dec di pregio			

Stato di conservazione dei caratteri originali	Conservato <input checked="" type="checkbox"/>	Parzialmente modificato <input type="checkbox"/>
---	--	--

Tipologia dell'insediamento	Edificio singolo <input checked="" type="checkbox"/>	Parte di una corte originale <input type="checkbox"/>	Parte di una corte modificata <input type="checkbox"/>
------------------------------------	--	---	--

Accessibilità	Strada provinciale o comunale <input checked="" type="checkbox"/>	Strada privata asfaltata <input type="checkbox"/>	Strada privata non asfaltata <input type="checkbox"/>
----------------------	---	---	---

Classificazione PRG vigente	Zona omogenea E1	Cat. d'intervento 3	n° scheda prec. 303
------------------------------------	-----------------------------------	--------------------------------------	--------------------------------------

Note: Edificio a blocco di impianto ottocentesco. Tamponature in facciata.



Comune CREVALCORE
Indirizzo VIA CALANCO, 1280
Rif. catastali F. 67 mapp. 32
Toponimo CATASTO GREGORIANO
IGM 1893 C. Sassoli

Tipologia CASA COLONICA A ELEMENTI DISGIUNTI
Epoca di costruzione ante 1893
El. arch/dec di pregio

Stato di conservazione dei caratteri originali

Conservato	Parzialmente modificato
<input checked="" type="checkbox"/>	<input type="checkbox"/>

Tipologia dell'insediamento

Edificio singolo	Parte di una corte originale	Parte di una corte modificata
<input type="checkbox"/>	<input checked="" type="checkbox"/>	<input type="checkbox"/>

Accessibilità

Strada provinciale o comunale	Strada privata asfaltata	Strada privata non asfaltata
<input checked="" type="checkbox"/>	<input type="checkbox"/>	<input type="checkbox"/>

Classificazione PRG vigente

Zona omogenea	Cat. d'intervento	n° scheda prec.
E1	3	243

Note: Edificio colonico settecentesco.



Comune CREVALCORE
Indirizzo VIA CALANCO, 1191
Rif. catastali F. 52 mapp. 93
Toponimo CATASTO GREGORIANO
IGM 1893

Tipologia CASA COLONICA A ELEMENTI CONGIUNTI
Epoca di costruzione ante 1893
El. arch/dec di pregio Edicola votiva in facciata.

Stato di conservazione dei caratteri originali

Conservato	Parzialmente modificato
<input type="checkbox"/>	<input checked="" type="checkbox"/>

Tipologia dell'insediamento

Edificio singolo	Parte di una corte originale	Parte di una corte modificata
<input checked="" type="checkbox"/>	<input type="checkbox"/>	<input type="checkbox"/>

Accessibilità

Strada provinciale o comunale	Strada privata asfaltata	Strada privata non asfaltata
<input checked="" type="checkbox"/>	<input type="checkbox"/>	<input type="checkbox"/>

Classificazione PRG vigente

Zona omogenea	Cat. d'intervento	n° scheda prec.
E1	2	242

Note: Rifacimenti delle aperture della parte stalla-fienile in facciata. Edificio di impianto ottocentesco. Portale con lunetta traforata.

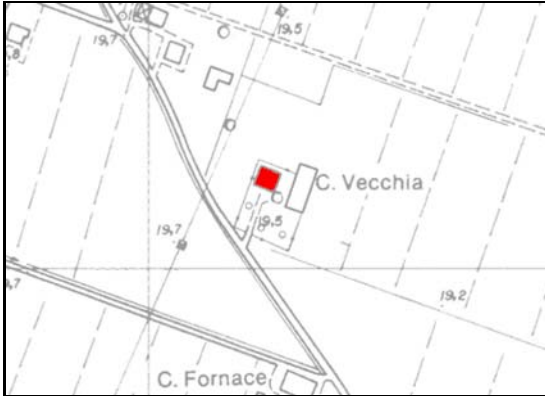


Comune	CREVALCORE
Indirizzo	VIA CALANCO, 973
Rif. catastali	F. 67 mapp. 40
Toponimo	CATASTO GREGORIANO
	IGM 1893 C. Pizzoli

Tipologia	CASA COLONICA A ELEMENTI CONGIUNTI
Epoca di costruzione	ante 1893
El. arch/dec di pregio	Portale d'ingresso con apertura svasata.

Stato di conservazione dei caratteri originali	Conservato <input checked="" type="checkbox"/>	Parzialmente modificato <input type="checkbox"/>	
Tipologia dell'insediamento	Edificio singolo <input checked="" type="checkbox"/>	Parte di una corte originale <input type="checkbox"/>	Parte di una corte modificata <input type="checkbox"/>
Accessibilità	Strada provinciale o comunale <input checked="" type="checkbox"/>	Strada privata asfaltata <input type="checkbox"/>	Strada privata non asfaltata <input type="checkbox"/>
Classificazione PRG vigente	Zona omogenea E1	Cat. d'intervento 2	n° scheda prec. 221

Note: Interventi di tamponatura aperture in facciata nella parte stalla. Edificio colonico ottocentesco.

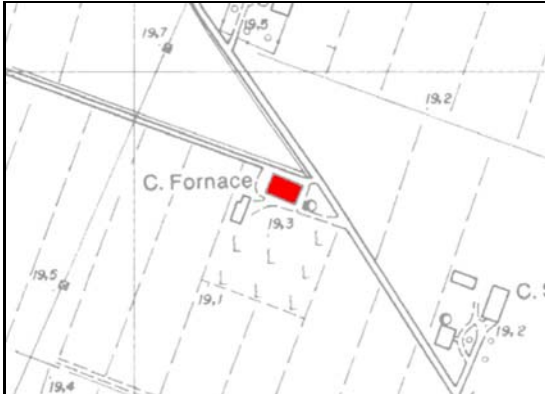


Comune CREVALCORE
Indirizzo VIA CALANCO, 804
Rif. catastali F. 67 mapp. 27
Toponimo CATASTO GREGORIANO
IGM 1893

Tipologia CASA COLONICA A ELEMENTI DISGIUNTI
Epoca di costruzione ante 1893
El. arch/dec di pregio Portale con cornice stondata, imposta e chiave di volta in rilievo.

Stato di conservazione dei caratteri originali	Conservato <input type="checkbox"/>	Parzialmente modificato <input checked="" type="checkbox"/>	
Tipologia dell'insediamento	Edificio singolo <input type="checkbox"/>	Parte di una corte originale <input checked="" type="checkbox"/>	Parte di una corte modificata <input type="checkbox"/>
Accessibilità	Strada provinciale o comunale <input checked="" type="checkbox"/>	Strada privata asfaltata <input type="checkbox"/>	Strada privata non asfaltata <input type="checkbox"/>
Classificazione PRG vigente	Zona omogenea E1	Cat. d'intervento 2	n° scheda prec. 223

Note: Tamponate aperture esistenti e create aperture nuove in facciata. Edificio colonico di impianto settecentesco.



Comune CREVALCORE
Indirizzo VIA CALANCO, 683
Rif. catastali F. 67 mapp. 243
Toponimo CATASTO GREGORIANO
IGM 1893

Tipologia CASA COLONICA A ELEMENTI CONGIUNTI
Epoca di costruzione post 1893
El. arch/dec di pregio

Stato di conservazione dei caratteri originali	Conservato <input checked="" type="checkbox"/>	Parzialmente modificato <input type="checkbox"/>	
Tipologia dell'insediamento	Edificio singolo <input checked="" type="checkbox"/>	Parte di una corte originale <input type="checkbox"/>	Parte di una corte modificata <input type="checkbox"/>
Accessibilità	Strada provinciale o comunale <input checked="" type="checkbox"/>	Strada privata asfaltata <input type="checkbox"/>	Strada privata non asfaltata <input type="checkbox"/>
Classificazione PRG vigente	Zona omogenea E1	Cat. d'intervento 2	n° scheda prec. 311

Note: Edificio colonico di impianto tardo-ottocentesco.



Comune CREVALCORE
Indirizzo VIA MEZZO PONENTE, 1086
Rif. catastali F. 81 mapp. 32
Toponimo CATASTO GREGORIANO
IGM 1893

Tipologia CASA COLONICA A ELEMENTI CONGIUNTI
Epoca di costruzione ante 1893
El. arch/dec di pregio

Stato di conservazione dei caratteri originali	Conservato <input checked="" type="checkbox"/>	Parzialmente modificato <input type="checkbox"/>	
Tipologia dell'insediamento	Edificio singolo <input checked="" type="checkbox"/>	Parte di una corte originale <input type="checkbox"/>	Parte di una corte modificata <input type="checkbox"/>
Accessibilità	Strada provinciale o comunale <input checked="" type="checkbox"/>	Strada privata asfaltata <input type="checkbox"/>	Strada privata non asfaltata <input type="checkbox"/>
Classificazione PRG vigente	Zona omogenea E1	Cat. d'intervento 2	n° scheda prec. 238

Note: Casa colonica di impianto sei-settecentesco.



Comune	CREVALCORE
Indirizzo	VIA MEZZO PONENTE, 1073
Rif. catastali	F. 80 mapp. 15
Toponimo	CATASTO GREGORIANO
	IGM 1893 C. Tomeazzi

Tipologia	STALLA/FIENILE
Epoca di costruzione	ante 1893
El. arch/dec di pregio	

Stato di conservazione dei caratteri originali	Conservato <input type="checkbox"/>	Parzialmente modificato <input checked="" type="checkbox"/>	
Tipologia dell'insediamento	Edificio singolo <input type="checkbox"/>	Parte di una corte originale <input checked="" type="checkbox"/>	Parte di una corte modificata <input type="checkbox"/>
Accessibilità	Strada provinciale o comunale <input checked="" type="checkbox"/>	Strada privata asfaltata <input type="checkbox"/>	Strada privata non asfaltata <input type="checkbox"/>
Classificazione PRG vigente	Zona omogenea E1	Cat. d'intervento 3	n° scheda prec. 237

Note: Tamponatura totale della parte del portico. Fabbricato di servizio agricolo, di pertinenza ad una casa colonica che ha perso le caratteristiche originarie.



Comune	CREVALCORE
Indirizzo	VIA ARGINI SUD, 484
Rif. catastali	F. 79 mapp. 26
Toponimo	CATASTO GREGORIANO
	IGM 1893 C. Boschi

Tipologia	STALLA/FIENILE
Epoca di costruzione	ante 1893
El. arch/dec di pregio	

Stato di conservazione dei caratteri originali	Conservato <input type="checkbox"/>	Parzialmente modificato <input checked="" type="checkbox"/>
--	--	--

Tipologia dell'insediamento	Edificio singolo <input type="checkbox"/>	Parte di una corte originale <input type="checkbox"/>	Parte di una corte modificata <input checked="" type="checkbox"/>
-----------------------------	--	--	--

Accessibilità	Strada provinciale o comunale <input checked="" type="checkbox"/>	Strada privata asfaltata <input type="checkbox"/>	Strada privata non asfaltata <input type="checkbox"/>
---------------	--	--	--

Classificazione PRG vigente	Zona omogenea E2	Cat. d'intervento 2	n° scheda prec. 236
-----------------------------	---------------------	------------------------	------------------------

Note: Inserimento di solaio con travi in ferro nel portico.



Comune	CREVALCORE
Indirizzo	VIA CASINO DI FRANCIA, 858
Rif. catastali	F. 80 mapp. 162
Toponimo	CATASTO GREGORIANO
	IGM 1893 C. Monti

Tipologia	CASA COLONICA A ELEMENTI CONGIUNTI
Epoca di costruzione	ante 1893
El. arch/dec di pregio	Portale d'ingresso con apertura svasata.

Stato di conservazione dei caratteri originali	Conservato <input checked="" type="checkbox"/>	Parzialmente modificato <input type="checkbox"/>
---	--	--

Tipologia dell'insediamento	Edificio singolo <input checked="" type="checkbox"/>	Parte di una corte originale <input type="checkbox"/>	Parte di una corte modificata <input type="checkbox"/>
------------------------------------	--	---	--

Accessibilità	Strada provinciale o comunale <input checked="" type="checkbox"/>	Strada privata asfaltata <input type="checkbox"/>	Strada privata non asfaltata <input type="checkbox"/>
----------------------	---	---	---

Classificazione PRG vigente	Zona omogenea E2	Cat. d'intervento 2	n° scheda prec. 318
------------------------------------	-----------------------------------	--------------------------------------	--------------------------------------

Note: Edificio colonico di impianto sette-ottocentesco.



Comune	CREVALCORE
Indirizzo	VIA CASINO DI FRANCIA, 501
Rif. catastali	F. 92 mapp. 39
Toponimo	CATASTO GREGORIANO IGM 1893

Tipologia	CASA COLONICA A ELEMENTI CONGIUNTI
Epoca di costruzione	ante 1893
El. arch/dec di pregio	

Stato di conservazione dei caratteri originali	Conservato <input checked="" type="checkbox"/>	Parzialmente modificato <input type="checkbox"/>
--	---	---

Tipologia dell'insediamento	Edificio singolo <input checked="" type="checkbox"/>	Parte di una corte originale <input type="checkbox"/>	Parte di una corte modificata <input type="checkbox"/>
-----------------------------	---	--	---

Accessibilità	Strada provinciale o comunale <input checked="" type="checkbox"/>	Strada privata asfaltata <input type="checkbox"/>	Strada privata non asfaltata <input type="checkbox"/>
---------------	--	--	--

Classificazione PRG vigente	Zona omogenea E2	Cat. d'intervento 2	n° scheda prec. 350
-----------------------------	---------------------	------------------------	------------------------

Note: Edificio agricolo di impianto ottocentesco.



Comune CREVALCORE
Indirizzo VIA CASINO DI FRANCIA, 466
Rif. catastali F. 80 mapp. 170
Toponimo CATASTO GREGORIANO
IGM 1893

Tipologia CASA COLONICA A ELEMENTI CONGIUNTI
Epoca di costruzione ante 1893
El. arch/dec di pregio

Stato di conservazione dei caratteri originali	Conservato <input checked="" type="checkbox"/>	Parzialmente modificato <input type="checkbox"/>	
Tipologia dell'insediamento	Edificio singolo <input checked="" type="checkbox"/>	Parte di una corte originale <input type="checkbox"/>	Parte di una corte modificata <input type="checkbox"/>
Accessibilità	Strada provinciale o comunale <input checked="" type="checkbox"/>	Strada privata asfaltata <input type="checkbox"/>	Strada privata non asfaltata <input type="checkbox"/>
Classificazione PRG vigente	Zona omogenea E2	Cat. d'intervento 3	n° scheda prec. 352

Note: Edificio colonico di impianto ottocentesco.



Comune	CREVALCORE
Indirizzo	VIA CALCINO, 43
Rif. catastali	F. 92 mapp. 22
Toponimo	CATASTO GREGORIANO
	IGM 1893 C.se dei Franci

Tipologia	CASA PADRONALE
Epoca di costruzione	ante 1893
El. arch/dec di pregio	Portale con cornice intonacata in rilievo. Bancali in cotto.

Stato di conservazione dei caratteri originali	Conservato <input checked="" type="checkbox"/>	Parzialmente modificato <input type="checkbox"/>	
Tipologia dell'insediamento	Edificio singolo <input checked="" type="checkbox"/>	Parte di una corte originale <input type="checkbox"/>	Parte di una corte modificata <input type="checkbox"/>
Accessibilità	Strada provinciale o comunale <input checked="" type="checkbox"/>	Strada privata asfaltata <input type="checkbox"/>	Strada privata non asfaltata <input type="checkbox"/>
Classificazione PRG vigente	Zona omogenea E2	Cat. d'intervento 3	n° scheda prec. 351

Note: Rifacimento comignoli. Impianto ad androne passante. Il toponimo suggerisce si tratti di una proprietà degli Orleans, nel XIX secolo duchi di Galliera.

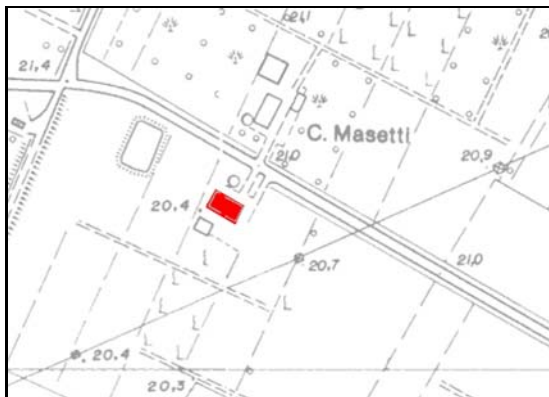


Comune	CREVALCORE
Indirizzo	VIA CALCINO, 180
Rif. catastali	F. 92 mapp. 38
Toponimo	CATASTO GREGORIANO
	IGM 1893

Tipologia	CASA COLONICA A ELEMENTI DISGIUNTI
Epoca di costruzione	post 1893
El. arch/dec di pregio	

Stato di conservazione dei caratteri originali	Conservato <input checked="" type="checkbox"/>	Parzialmente modificato <input type="checkbox"/>	
Tipologia dell'insediamento	Edificio singolo <input type="checkbox"/>	Parte di una corte originale <input type="checkbox"/>	Parte di una corte modificata <input checked="" type="checkbox"/>
Accessibilità	Strada provinciale o comunale <input checked="" type="checkbox"/>	Strada privata asfaltata <input type="checkbox"/>	Strada privata non asfaltata <input type="checkbox"/>
Classificazione PRG vigente	Zona omogenea E2	Cat. d'intervento 2	n° scheda prec. 320

Note: Edificio di impianto tardo-ottocentesco. Manca il fabbricato di servizio agricolo di pertinenza.



Comune	CREVALCORE
Indirizzo	VIA FORCOLE, 2489
Rif. catastali	F. 91 mapp. 9
Toponimo	CATASTO GREGORIANO IGM 1893

Tipologia	CASA COLONICA A ELEMENTI CONGIUNTI
Epoca di costruzione	post 1893
El. arch/dec di pregio	Fasce marcapiano.

Stato di conservazione dei caratteri originali	Conservato <input checked="" type="checkbox"/>	Parzialmente modificato <input type="checkbox"/>
---	--	--

Tipologia dell'insediamento	Edificio singolo <input checked="" type="checkbox"/>	Parte di una corte originale <input type="checkbox"/>	Parte di una corte modificata <input type="checkbox"/>
------------------------------------	--	---	--

Accessibilità	Strada provinciale o comunale <input checked="" type="checkbox"/>	Strada privata asfaltata <input type="checkbox"/>	Strada privata non asfaltata <input type="checkbox"/>
----------------------	---	---	---

Classificazione PRG vigente	Zona omogenea E2	Cat. d'intervento	n° scheda prec.
------------------------------------	-----------------------------------	--------------------------	------------------------

Note: Casa colonica a corpi congiunti di fine '800.



Comune	CREVALCORE
Indirizzo	VIA MUZZA SUD, 223
Rif. catastali	F. 79 mapp. 15
Toponimo	CATASTO GREGORIANO IGM 1893

Tipologia	CASA COLONICA A ELEMENTI CONGIUNTI
Epoca di costruzione	post 1893
El. arch/dec di pregio	

Stato di conservazione dei caratteri originali	Conservato <input checked="" type="checkbox"/>	Parzialmente modificato <input type="checkbox"/>
--	---	---

Tipologia dell'insediamento	Edificio singolo <input checked="" type="checkbox"/>	Parte di una corte originale <input type="checkbox"/>	Parte di una corte modificata <input type="checkbox"/>
-----------------------------	---	--	---

Accessibilità	Strada provinciale o comunale <input checked="" type="checkbox"/>	Strada privata asfaltata <input type="checkbox"/>	Strada privata non asfaltata <input type="checkbox"/>
---------------	--	--	--

Classificazione PRG vigente	Zona omogenea E1	Cat. d'intervento 2	n° scheda prec. 231
-----------------------------	---------------------	------------------------	------------------------

Note: Estese tamponature nella parte stalla-fienile.



Comune	CREVALCORE
Indirizzo	VIA MUZZA SUD, 1171
Rif. catastali	F. 79 mapp. 64
Toponimo	CATASTO GREGORIANO
	IGM 1893

Tipologia	CASA COLONICA A ELEMENTI CONGIUNTI
Epoca di costruzione	post 1893
El. arch/dec di pregio	Cornici marcapiano, cornici in rilievo delle finestre e del portale.

Stato di conservazione dei caratteri originali	Conservato <input checked="" type="checkbox"/>	Parzialmente modificato <input type="checkbox"/>	
Tipologia dell'insediamento	Edificio singolo <input checked="" type="checkbox"/>	Parte di una corte originale <input type="checkbox"/>	Parte di una corte modificata <input type="checkbox"/>
Accessibilità	Strada provinciale o comunale <input checked="" type="checkbox"/>	Strada privata asfaltata <input type="checkbox"/>	Strada privata non asfaltata <input type="checkbox"/>
Classificazione PRG vigente	Zona omogenea E1	Cat. d'intervento 3	n° scheda prec. 312

Note: Edificio colonico dei primi del '900, caratterizzato nei fronti dall'alternanza tra parti faccia a vista e parti intonacate.



Comune	CREVALCORE
Indirizzo	VIA BOMPORTO, 2252
Rif. catastali	F. 91 mapp. 44
Toponimo	CATASTO GREGORIANO
	IGM 1893 C. Zambonelli

Tipologia	CASA COLONICA A ELEMENTI DISGIUNTI
Epoca di costruzione	ante 1893
El. arch/dec di pregio	

Stato di conservazione dei caratteri originali	Conservato <input checked="" type="checkbox"/>	Parzialmente modificato <input type="checkbox"/>
--	---	---

Tipologia dell'insediamento	Edificio singolo <input type="checkbox"/>	Parte di una corte originale <input checked="" type="checkbox"/>	Parte di una corte modificata <input type="checkbox"/>
-----------------------------	--	---	---

Accessibilità	Strada provinciale o comunale <input checked="" type="checkbox"/>	Strada privata asfaltata <input type="checkbox"/>	Strada privata non asfaltata <input type="checkbox"/>
---------------	--	--	--

Classificazione PRG vigente	Zona omogenea E2	Cat. d'intervento 2	n° scheda prec. 329
-----------------------------	---------------------	------------------------	------------------------

Note: Edificio colonico ottocentesco.



Comune	CREVALCORE
Indirizzo	VIA BOMPORTO, 2060
Rif. catastali	F. 91 mapp. 87
Toponimo	CATASTO GREGORIANO IGM 1893

Tipologia	CASA COLONICA A ELEMENTI DISGIUNTI
Epoca di costruzione	ante 1893
El. arch/dec di pregio	

Stato di conservazione dei caratteri originali	Conservato <input checked="" type="checkbox"/>	Parzialmente modificato <input type="checkbox"/>	
Tipologia dell'insediamento	Edificio singolo <input type="checkbox"/>	Parte di una corte originale <input checked="" type="checkbox"/>	Parte di una corte modificata <input type="checkbox"/>
Accessibilità	Strada provinciale o comunale <input checked="" type="checkbox"/>	Strada privata asfaltata <input type="checkbox"/>	Strada privata non asfaltata <input type="checkbox"/>
Classificazione PRG vigente	Zona omogenea E2	Cat. d'intervento 2	n° scheda prec. 326

Note: Edificio colonico di impianto ottocentesco.



Comune	CREVALCORE
Indirizzo	VIA BOMPORTO, 1961
Rif. catastali	F. 91 mapp. 78
Toponimo	CATASTO GREGORIANO
	IGM 1893
	B.a Bergonzini

Tipologia	CASA PADRONALE
Epoca di costruzione	ante 1893
El. arch/dec di pregio	Arco tamponato con traforo, cornici alle finestre.

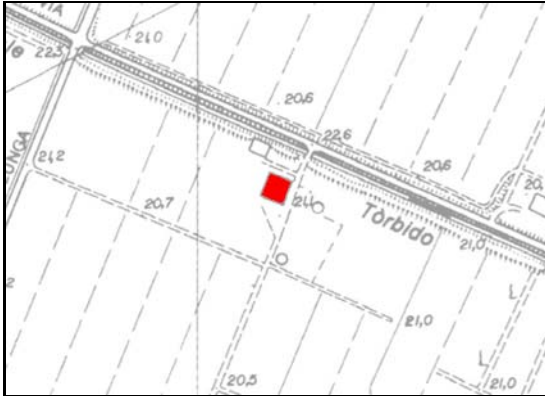
Stato di conservazione dei caratteri originali	Conservato	Parzialmente modificato
	<input checked="" type="checkbox"/>	<input type="checkbox"/>

Tipologia dell'insediamento	Edificio singolo	Parte di una corte originale	Parte di una corte modificata
	<input type="checkbox"/>	<input checked="" type="checkbox"/>	<input type="checkbox"/>

Accessibilità	Strada provinciale o comunale	Strada privata asfaltata	Strada privata non asfaltata
	<input checked="" type="checkbox"/>	<input type="checkbox"/>	<input type="checkbox"/>

Classificazione PRG vigente	Zona omogenea	Cat. d'intervento	n° scheda prec.
	E2	2	402

Note: Casa padronale sul canale Torbido, di epoca settecentesca, con androne passante.



Comune	CREVALCORE
Indirizzo	VIA BOMPORTO, 1391
Rif. catastali	F. 93 mapp. 42
Toponimo	CATASTO GREGORIANO IGM 1893

Tipologia	CASA PADRONALE
Epoca di costruzione	post 1893
El. arch/dec di pregio	

Stato di conservazione dei caratteri originali	Conservato <input checked="" type="checkbox"/>	Parzialmente modificato <input type="checkbox"/>	
Tipologia dell'insediamento	Edificio singolo <input checked="" type="checkbox"/>	Parte di una corte originale <input type="checkbox"/>	Parte di una corte modificata <input type="checkbox"/>
Accessibilità	Strada provinciale o comunale <input checked="" type="checkbox"/>	Strada privata asfaltata <input type="checkbox"/>	Strada privata non asfaltata <input type="checkbox"/>
Classificazione PRG vigente	Zona omogenea E2	Cat. d'intervento 2	n° scheda prec. 401

Note: Edificio colonico di impianto tardo-ottocentesco. Si caratterizza per il grande portone d'ingresso.



Comune CREVALCORE
Indirizzo VIA BOMPORTO, 940
Rif. catastali F. 93 mapp. 55
Toponimo CATASTO GREGORIANO
IGM 1893

Tipologia CASA COLONICA A ELEMENTI CONGIUNTI
Epoca di costruzione post 1893
El. arch/dec di pregio Portale con cornice modanata.

Stato di conservazione dei caratteri originali

Conservato	Parzialmente modificato
<input checked="" type="checkbox"/>	<input type="checkbox"/>

Tipologia dell'insediamento

Edificio singolo	Parte di una corte originale	Parte di una corte modificata
<input checked="" type="checkbox"/>	<input type="checkbox"/>	<input type="checkbox"/>

Accessibilità

Strada provinciale o comunale	Strada privata asfaltata	Strada privata non asfaltata
<input checked="" type="checkbox"/>	<input type="checkbox"/>	<input type="checkbox"/>

Classificazione PRG vigente

Zona omogenea	Cat. d'intervento	n° scheda prec.
E2	2	336

Note: Edificio colonico di impianto otto-novecentesco.



Comune	CREVALCORE
Indirizzo	VIA BOMPORTO, 826
Rif. catastali	F. 94 mapp. 321
Toponimo	CATASTO GREGORIANO
	IGM 1893 C. Zambonelli

Tipologia	CASA COLONICA A ELEMENTI DISGIUNTI
Epoca di costruzione	ante 1893
El. arch/dec di pregio	Portale con cornice modanata.

Stato di conservazione dei caratteri originali	Conservato <input type="checkbox"/>	Parzialmente modificato <input checked="" type="checkbox"/>
--	--	--

Tipologia dell'insediamento	Edificio singolo <input type="checkbox"/>	Parte di una corte originale <input checked="" type="checkbox"/>	Parte di una corte modificata <input type="checkbox"/>
-----------------------------	--	---	---

Accessibilità	Strada provinciale o comunale <input checked="" type="checkbox"/>	Strada privata asfaltata <input type="checkbox"/>	Strada privata non asfaltata <input type="checkbox"/>
---------------	--	--	--

Classificazione PRG vigente	Zona omogenea E2	Cat. d'intervento 2	n° scheda prec. 407
-----------------------------	---------------------	------------------------	------------------------

Note: Apertura portone garage in facciata. Edificio colonico di impianto ottocentesco.



Comune	CREVALCORE
Indirizzo	VIA BOMPORTO, 826
Rif. catastali	F. 94 mapp. 296
Toponimo	CATASTO GREGORIANO
	IGM 1893 C. Zambonelli

Tipologia	STALLA/FIENILE
Epoca di costruzione	ante 1893
El. arch/dec di pregio	Gelosie e cornicione a dentelli.

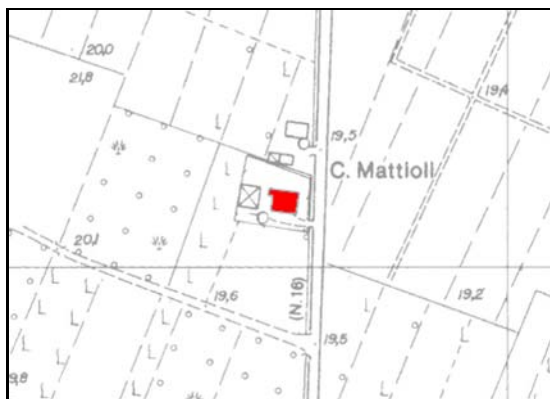
Stato di conservazione dei caratteri originali	Conservato <input checked="" type="checkbox"/>	Parzialmente modificato <input type="checkbox"/>
---	--	--

Tipologia dell'insediamento	Edificio singolo <input type="checkbox"/>	Parte di una corte originale <input checked="" type="checkbox"/>	Parte di una corte modificata <input type="checkbox"/>
------------------------------------	---	--	--

Accessibilità	Strada provinciale o comunale <input checked="" type="checkbox"/>	Strada privata asfaltata <input type="checkbox"/>	Strada privata non asfaltata <input type="checkbox"/>
----------------------	---	---	---

Classificazione PRG vigente	Zona omogenea E2	Cat. d'intervento 2	n° scheda prec. 407
------------------------------------	-------------------------	----------------------------	----------------------------

Note: Modifica delle aperture in facciata. Fabbricato di servizio agricolo, di pertinenza alla casa colonica di cui alla scheda n° 194.



Comune	CREVALCORE
Indirizzo	VIA SANT'AGATA, 1266
Rif. catastali	F. 94 mapp. 62
Toponimo	CATASTO GREGORIANO
	IGM 1893 C. Mattioli

Tipologia	CASA COLONICA A ELEMENTI DISGIUNTI
Epoca di costruzione	ante 1893
El. arch/dec di pregio	Torre colombaia in facciata.

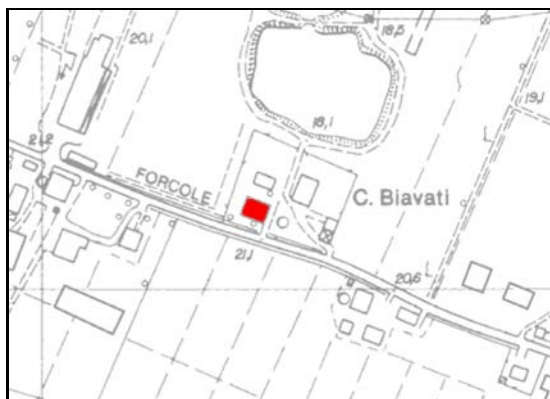
Stato di conservazione dei caratteri originali	Conservato	Parzialmente modificato
	<input checked="" type="checkbox"/>	<input type="checkbox"/>

Tipologia dell'insediamento	Edificio singolo	Parte di una corte originale	Parte di una corte modificata
	<input type="checkbox"/>	<input checked="" type="checkbox"/>	<input type="checkbox"/>

Accessibilità	Strada provinciale o comunale	Strada privata asfaltata	Strada privata non asfaltata
	<input checked="" type="checkbox"/>	<input type="checkbox"/>	<input type="checkbox"/>

Classificazione PRG vigente	Zona omogenea	Cat. d'intervento	n° scheda prec.
	E2	1	382

Note: Casa colonica di impianto settecentesco.

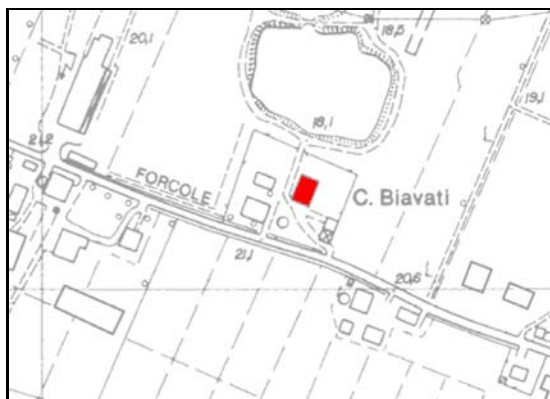


Comune	CREVALCORE
Indirizzo	VIA FORCOLE, 976
Rif. catastali	F. 94 mapp. 160
Toponimo	CATASTO GREGORIANO
	IGM 1893 C. Biavati

Tipologia	CASA COLONICA A ELEMENTI DISGIUNTI
Epoca di costruzione	ante 1893
El. arch/dec di pregio	

Stato di conservazione dei caratteri originali	Conservato <input checked="" type="checkbox"/>	Parzialmente modificato <input type="checkbox"/>	
Tipologia dell'insediamento	Edificio singolo <input type="checkbox"/>	Parte di una corte originale <input checked="" type="checkbox"/>	Parte di una corte modificata <input type="checkbox"/>
Accessibilità	Strada provinciale o comunale <input checked="" type="checkbox"/>	Strada privata asfaltata <input type="checkbox"/>	Strada privata non asfaltata <input type="checkbox"/>
Classificazione PRG vigente	Zona omogenea E1	Cat. d'intervento 2	n° scheda prec. 339

Note: Edificio colonico di impianto ottocentesco. Il toponimo rimanda al Palazzo Biavati, posto in via S. Agata più a nord.



Comune	CREVALCORE
Indirizzo	VIA FORCOLE, 976
Rif. catastali	F. 94 mapp. 158
Toponimo	CATASTO GREGORIANO IGM 1893 C. Biavati

Tipologia	STALLA/FIENILE
Epoca di costruzione	ante 1893
El. arch/dec di pregio	

Stato di conservazione dei caratteri originali	Conservato <input type="checkbox"/>	Parzialmente modificato <input checked="" type="checkbox"/>
--	--	--

Tipologia dell'insediamento	Edificio singolo <input type="checkbox"/>	Parte di una corte originale <input checked="" type="checkbox"/>	Parte di una corte modificata <input type="checkbox"/>
-----------------------------	--	---	---

Accessibilità	Strada provinciale o comunale <input checked="" type="checkbox"/>	Strada privata asfaltata <input type="checkbox"/>	Strada privata non asfaltata <input type="checkbox"/>
---------------	--	--	--

Classificazione PRG vigente	Zona omogenea E1	Cat. d'intervento 2	n° scheda prec. 339
-----------------------------	---------------------	------------------------	------------------------

Note: Estese tamponature delle aperture in facciata. Fabbricato di servizio agricolo, di pertinenza alla casa colonica di cui alla scheda n° 197.



Comune	CREVALCORE
Indirizzo	VIA FORCOLE
Rif. catastali	F. 92 mapp. A
Toponimo	CATASTO GREGORIANO
	IGM 1893 Chiesolino della Ca Rossa

Tipologia	ORATORIO
Epoca di costruzione	ante 1893
El. arch/dec di pregio	Portale con colonne sorrette da leoni.

Stato di conservazione dei caratteri originali	Conservato <input type="checkbox"/>	Parzialmente modificato <input checked="" type="checkbox"/>
---	---	---

Tipologia dell'insediamento	Edificio singolo <input checked="" type="checkbox"/>	Parte di una corte originale <input type="checkbox"/>	Parte di una corte modificata <input type="checkbox"/>
------------------------------------	--	---	--

Accessibilità	Strada provinciale o comunale <input checked="" type="checkbox"/>	Strada privata asfaltata <input type="checkbox"/>	Strada privata non asfaltata <input type="checkbox"/>
----------------------	---	---	---

Classificazione PRG vigente	Zona omogenea M	Cat. d'intervento	n° scheda prec.
------------------------------------	----------------------------------	--------------------------	------------------------

Note: Oratorio ristrutturato in epoca recente con introduzione elementi decorativi in stile.



Comune CREVALCORE
Indirizzo VIA FORCOLE, 1665
Rif. catastali F. 93 mapp. 6
Toponimo CATASTO GREGORIANO
IGM 1893

Tipologia CASA COLONICA A ELEMENTI CONGIUNTI
Epoca di costruzione ante 1893
El. arch/dec di pregio

Stato di conservazione dei caratteri originali	Conservato <input checked="" type="checkbox"/>	Parzialmente modificato <input type="checkbox"/>	
Tipologia dell'insediamento	Edificio singolo <input checked="" type="checkbox"/>	Parte di una corte originale <input type="checkbox"/>	Parte di una corte modificata <input type="checkbox"/>
Accessibilità	Strada provinciale o comunale <input checked="" type="checkbox"/>	Strada privata asfaltata <input type="checkbox"/>	Strada privata non asfaltata <input type="checkbox"/>
Classificazione PRG vigente	Zona omogenea E2	Cat. d'intervento 3	n° scheda prec. 359

Note: Edificio colonico di impianto ottocentesco.



Comune	CREVALCORE
Indirizzo	VIA BOMPORTO, 1961
Rif. catastali	F. 91 mapp. 77
Toponimo	CATASTO GREGORIANO
	IGM 1893 B.a Bergonzini

Tipologia	CASA COLONICA A ELEMENTI CONGIUNTI
Epoca di costruzione	ante 1893
El. arch/dec di pregio	

Stato di conservazione dei caratteri originali	Conservato <input type="checkbox"/>	Parzialmente modificato <input checked="" type="checkbox"/>	
Tipologia dell'insediamento	Edificio singolo <input type="checkbox"/>	Parte di una corte originale <input checked="" type="checkbox"/>	Parte di una corte modificata <input type="checkbox"/>
Accessibilità	Strada provinciale o comunale <input checked="" type="checkbox"/>	Strada privata asfaltata <input type="checkbox"/>	Strada privata non asfaltata <input type="checkbox"/>
Classificazione PRG vigente	Zona omogenea E2	Cat. d'intervento 2	n° scheda prec. 402

Note: Edificio a blocco, di pertinenza alla casa padronale di cui alla scheda n° 191. Modificato nelle aperture.



Comune	CREVALCORE
Indirizzo	VIA FORCOLE, 1825
Rif. catastali	F. 93 mapp. 5
Toponimo	CATASTO GREGORIANO IGM 1893

Tipologia	CASA COLONICA A ELEMENTI DISGIUNTI
Epoca di costruzione	ante 1893
El. arch/dec di pregio	

Stato di conservazione dei caratteri originali	Conservato	Parzialmente modificato
	<input checked="" type="checkbox"/>	<input type="checkbox"/>

Tipologia dell'insediamento	Edificio singolo	Parte di una corte originale	Parte di una corte modificata
	<input type="checkbox"/>	<input checked="" type="checkbox"/>	<input type="checkbox"/>

Accessibilità	Strada provinciale o comunale	Strada privata asfaltata	Strada privata non asfaltata
	<input checked="" type="checkbox"/>	<input type="checkbox"/>	<input type="checkbox"/>

Classificazione PRG vigente	Zona omogenea	Cat. d'intervento	n° scheda prec.
	E2	2	324

Note: Casa colonica ad androne passante di impianto ottocentesco.



Comune	CREVALCORE
Indirizzo	VIA FORCOLE, 1825
Rif. catastali	F. 93 mapp. 9
Toponimo	CATASTO GREGORIANO IGM 1893

Tipologia	STALLA/FIENILE
Epoca di costruzione	ante 1893
El. arch/dec di pregio	

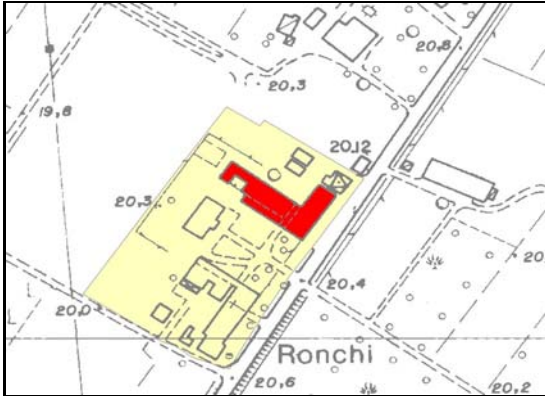
Stato di conservazione dei caratteri originali	Conservato <input type="checkbox"/>	Parzialmente modificato <input checked="" type="checkbox"/>
--	--	--

Tipologia dell'insediamento	Edificio singolo <input type="checkbox"/>	Parte di una corte originale <input checked="" type="checkbox"/>	Parte di una corte modificata <input type="checkbox"/>
-----------------------------	--	---	---

Accessibilità	Strada provinciale o comunale <input checked="" type="checkbox"/>	Strada privata asfaltata <input type="checkbox"/>	Strada privata non asfaltata <input type="checkbox"/>
---------------	--	--	--

Classificazione PRG vigente	Zona omogenea E2	Cat. d'intervento 2	n° scheda prec. 324
-----------------------------	---------------------	------------------------	------------------------

Note: Tamponature estese delle aperture del portico. Edificio di servizio agricolo, di pertinenza alla casa colonica di cui alla scheda n° 202.



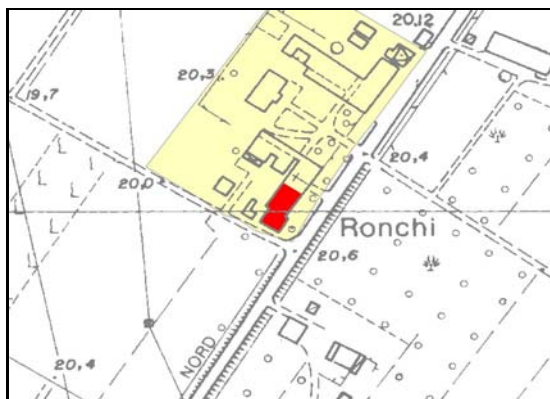
Comune	CREVALCORE
Indirizzo	VIA ARGINI NORD, 3351
Rif. catastali	F. 33 mapp. 48
Toponimo	CATASTO GREGORIANO
	IGM 1893 Ronchi

Edificio soggetto a tutela ai sensi del D. Lgs. 42/2004

Tipologia	TORRE
Epoca di costruzione	ante 1893
El. arch/dec di pregio	Coronamento della torre formato da beccatelli e finte caditoie.

Stato di conservazione dei caratteri originali	Conservato <input checked="" type="checkbox"/>	Parzialmente modificato <input type="checkbox"/>	
Tipologia dell'insediamento	Edificio singolo <input type="checkbox"/>	Parte di una corte originale <input checked="" type="checkbox"/>	Parte di una corte modificata <input type="checkbox"/>
Accessibilità	Strada provinciale o comunale <input checked="" type="checkbox"/>	Strada privata asfaltata <input type="checkbox"/>	Strada privata non asfaltata <input type="checkbox"/>
Classificazione PRG vigente	Zona omogenea A	Cat. d'intervento 1	n° scheda prec. 107

Note: Frutto della ristrutturazione settecentesca, la torre nord costituisce, insieme all'annesso porticato (la cui struttura è alterata da modifiche successive), l'ala nord della corte dei Ronchi. Attualmente è occupata dal Centro Agricoltura Ambiente.



Comune	CREVALCORE
Indirizzo	VIA ARGINI NORD, 3205
Rif. catastali	F. 33 mapp. 56
Toponimo	CATASTO GREGORIANO
	IGM 1893 Ronchi

Tipologia	TORRE
Epoca di costruzione	ante 1893
El. arch/dec di pregio	Coronamento della torre formato da beccatelli e finte caditoie.

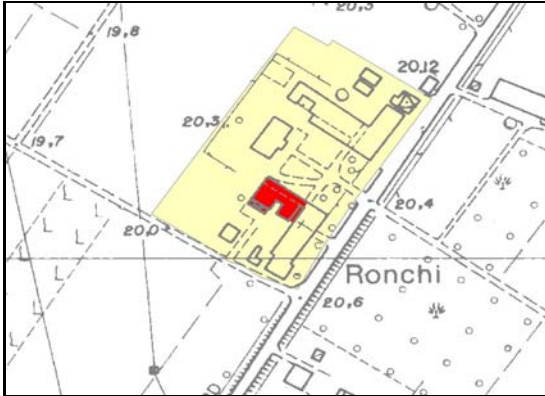
Stato di conservazione dei caratteri originali	Conservato <input checked="" type="checkbox"/>	Parzialmente modificato <input type="checkbox"/>
--	---	---

Tipologia dell'insediamento	Edificio singolo <input type="checkbox"/>	Parte di una corte originale <input checked="" type="checkbox"/>	Parte di una corte modificata <input type="checkbox"/>
-----------------------------	--	---	---

Accessibilità	Strada provinciale o comunale <input checked="" type="checkbox"/>	Strada privata asfaltata <input type="checkbox"/>	Strada privata non asfaltata <input type="checkbox"/>
---------------	--	--	--

Classificazione PRG vigente	Zona omogenea A	Cat. d'intervento 1	n° scheda prec. 107
-----------------------------	--------------------	------------------------	------------------------

Note: Corpo di fabbrica, annesso alla torre sud, chiamato "Eremo". Frutto della ristrutturazione settecentesca costituisce, insieme alla chiesa di S. Matteo, l'ala sud di Corte dei Ronchi. I locali sono attualmente occupati da una comunità di recupero.



Comune	CREVALCORE
Indirizzo	VIA ARGINI NORD, 3205
Rif. catastali	F. 33 mapp. 55
Toponimo	CATASTO GREGORIANO
	IGM 1893 Ronchi

Tipologia	STALLA/FIENILE
Epoca di costruzione	ante 1893
El. arch/dec di pregio	

Stato di conservazione dei caratteri originali	Conservato <input checked="" type="checkbox"/>	Parzialmente modificato <input type="checkbox"/>	
Tipologia dell'insediamento	Edificio singolo <input type="checkbox"/>	Parte di una corte originale <input checked="" type="checkbox"/>	Parte di una corte modificata <input type="checkbox"/>
Accessibilità	Strada provinciale o comunale <input checked="" type="checkbox"/>	Strada privata asfaltata <input type="checkbox"/>	Strada privata non asfaltata <input type="checkbox"/>
Classificazione PRG vigente	Zona omogenea A	Cat. d'intervento 2	n° scheda prec. 107

Note: Edificio agricolo di servizio alla Corte dei Ronchi.



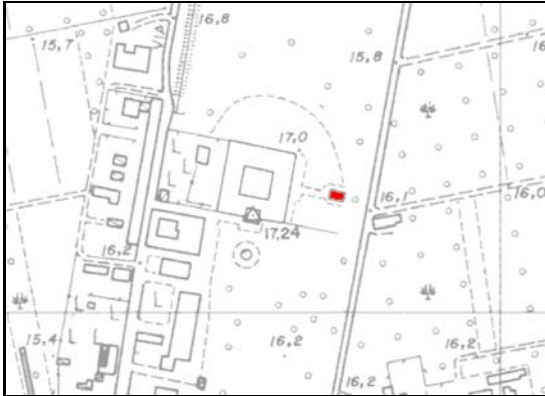
Comune	CREVALCORE		
Indirizzo	VIA DEL PAPA, 95		
Rif. catastali	F. 54	mapp. A	
Toponimo	CATASTO GREGORIANO		
	IGM 1893	la Rotonda	

Edificio soggetto a tutela ai sensi del D. Lgs. 42/2004

Tipologia	ORATORIO
Epoca di costruzione	ante 1893
El. arch/dec di pregio	Lanterna in copertura. Iscrizione in pietra sopra il portale.

Stato di conservazione dei caratteri originali	Conservato <input checked="" type="checkbox"/>	Parzialmente modificato <input type="checkbox"/>	
Tipologia dell'insediamento	Edificio singolo <input checked="" type="checkbox"/>	Parte di una corte originale <input type="checkbox"/>	Parte di una corte modificata <input type="checkbox"/>
Accessibilità	Strada provinciale o comunale <input checked="" type="checkbox"/>	Strada privata asfaltata <input type="checkbox"/>	Strada privata non asfaltata <input type="checkbox"/>
Classificazione PRG vigente	Zona omogenea E2	Cat. d'intervento 1	n° scheda prec. 292

Note: Oratorio dedicato alla Vergine e noto come la Rotonda, fatto costruire nel 1765 dalla contessa Maria Vittoria Caprara, si sviluppa a pianta circolare. All'interno in origine otto tele del Bertuzzi.



Comune	CREVALCORE
Indirizzo	VIA S. GUERZONI
Rif. catastali	F. 11 mapp. 44
Toponimo	CATASTO GREGORIANO
	IGM 1893

Tipologia	ORATORIO
Epoca di costruzione	ante 1893
El. arch/dec di pregio	Cornicione a gola, portico antistante l'ingresso.

Stato di conservazione dei caratteri originali	Conservato	Parzialmente modificato
	<input checked="" type="checkbox"/>	<input type="checkbox"/>

Tipologia dell'insediamento	Edificio singolo	Parte di una corte originale	Parte di una corte modificata
	<input type="checkbox"/>	<input checked="" type="checkbox"/>	<input type="checkbox"/>

Accessibilità	Strada provinciale o comunale	Strada privata asfaltata	Strada privata non asfaltata
	<input checked="" type="checkbox"/>	<input type="checkbox"/>	<input type="checkbox"/>

Classificazione PRG vigente	Zona omogenea	Cat. d'intervento	n° scheda prec.
	A	1	

Note: Oratorio della Beata Vergine Assunta, la cui costruzione risale probabilmente al XVIII secolo, ora in precarie condizioni. Di pertinenza del Palazzo Pepoli (vedi scheda n° 55).



Comune	CREVALCORE
Indirizzo	VIA PROVANONE, 240
Rif. catastali	F. 4 mapp. 353
Toponimo	CATASTO GREGORIANO IGM 1893

Tipologia	CASA COLONICA A ELEMENTI CONGIUNTI
Epoca di costruzione	post 1893
El. arch/dec di pregio	Lesene angolari, fasce marcapiano, cornice portale.

Stato di conservazione dei caratteri originali	Conservato <input checked="" type="checkbox"/>	Parzialmente modificato <input type="checkbox"/>
---	--	--

Tipologia dell'insediamento	Edificio singolo <input checked="" type="checkbox"/>	Parte di una corte originale <input type="checkbox"/>	Parte di una corte modificata <input type="checkbox"/>
------------------------------------	--	---	--

Accessibilità	Strada provinciale o comunale <input checked="" type="checkbox"/>	Strada privata asfaltata <input type="checkbox"/>	Strada privata non asfaltata <input type="checkbox"/>
----------------------	---	---	---

Classificazione PRG vigente	Zona omogenea E1	Cat. d'intervento 2	n° scheda prec. 32
------------------------------------	-----------------------------------	--------------------------------------	-------------------------------------

Note: Casa colonica a blocco di fine '800.



Comune	CREVALCORE
Indirizzo	VIA DEL PAPA, 5698
Rif. catastali	F. 37 mapp. 3
Toponimo	CATASTO GREGORIANO
	IGM 1893 Cas.o Cavallini

Tipologia	VILLA/PALAZZO
Epoca di costruzione	ante 1893
El. arch/dec di pregio	Cornicione modanato.

Stato di conservazione dei caratteri originali	Conservato <input type="checkbox"/>	Parzialmente modificato <input checked="" type="checkbox"/>
---	---	---

Tipologia dell'insediamento	Edificio singolo <input type="checkbox"/>	Parte di una corte originale <input checked="" type="checkbox"/>	Parte di una corte modificata <input type="checkbox"/>
------------------------------------	---	--	--

Accessibilità	Strada provinciale o comunale <input checked="" type="checkbox"/>	Strada privata asfaltata <input type="checkbox"/>	Strada privata non asfaltata <input type="checkbox"/>
----------------------	---	---	---

Classificazione PRG vigente	Zona omogenea A	Cat. d'intervento 1	n° scheda prec. 150
------------------------------------	----------------------------------	--------------------------------------	--------------------------------------

Note: Villa Cavallini, impianto settecentesco ad androne passante. Un recente restauro ha modificato le aperture della facciata, e alterato proporzioni e caratteristiche originarie del fabbricato.



Comune	CREVALCORE
Indirizzo	VIA BOTTAZZO, 229
Rif. catastali	F. 16 mapp. 112
Toponimo	CATASTO GREGORIANO
	IGM 1893

Tipologia	EDIFICIO SPECIALISTICO
Epoca di costruzione	post 1893
El. arch/dec di pregio	

Stato di conservazione dei caratteri originali	Conservato	Parzialmente modificato
	<input checked="" type="checkbox"/>	<input type="checkbox"/>

Tipologia dell'insediamento	Edificio singolo	Parte di una corte originale	Parte di una corte modificata
	<input checked="" type="checkbox"/>	<input type="checkbox"/>	<input type="checkbox"/>

Accessibilità	Strada provinciale o comunale	Strada privata asfaltata	Strada privata non asfaltata
	<input checked="" type="checkbox"/>	<input type="checkbox"/>	<input type="checkbox"/>

Classificazione PRG vigente	Zona omogenea	Cat. d'intervento	n° scheda prec.
	FS		

Note: Stazione della Bolognina.



Comune	CREVALCORE
Indirizzo	VIA BOTTAZZO, 616
Rif. catastali	F. 16 mapp. 33
Toponimo	CATASTO GREGORIANO
	IGM 1893 C. Giovanardi

Tipologia	CASA COLONICA A ELEMENTI DISGIUNTI
Epoca di costruzione	ante 1893
El. arch/dec di pregio	Cornicione modanato.

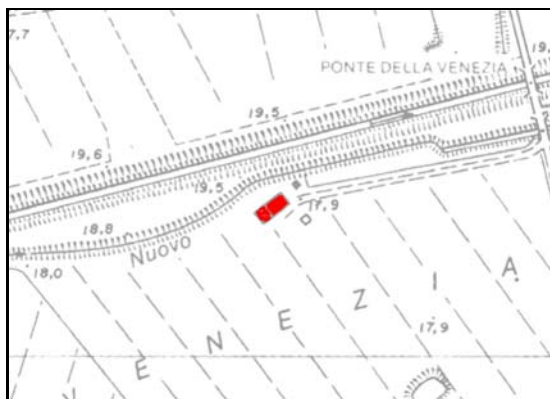
Stato di conservazione dei caratteri originali	Conservato <input checked="" type="checkbox"/>	Parzialmente modificato <input type="checkbox"/>
---	--	--

Tipologia dell'insediamento	Edificio singolo <input type="checkbox"/>	Parte di una corte originale <input checked="" type="checkbox"/>	Parte di una corte modificata <input type="checkbox"/>
------------------------------------	---	--	--

Accessibilità	Strada provinciale o comunale <input type="checkbox"/>	Strada privata asfaltata <input type="checkbox"/>	Strada privata non asfaltata <input checked="" type="checkbox"/>
----------------------	--	---	--

Classificazione PRG vigente	Zona omogenea E2	Cat. d'intervento	n° scheda prec.
------------------------------------	-------------------------	--------------------------	------------------------

Note: Edificio di impianto sette-ottocentesco ad androne passante.



Comune CREVALCORE
Indirizzo _____
Rif. catastali F. 17 mapp. 3
Toponimo CATASTO GREGORIANO
IGM 1893

Tipologia CASA COLONICA A ELEMENTI CONGIUNTI
Epoca di costruzione post 1893
El. arch/dec di pregio _____

Stato di conservazione dei caratteri originali

Conservato	Parzialmente modificato
<input type="checkbox"/>	<input checked="" type="checkbox"/>

Tipologia dell'insediamento

Edificio singolo	Parte di una corte originale	Parte di una corte modificata
<input checked="" type="checkbox"/>	<input type="checkbox"/>	<input type="checkbox"/>

Accessibilità

Strada provinciale o comunale	Strada privata asfaltata	Strada privata non asfaltata
<input type="checkbox"/>	<input type="checkbox"/>	<input checked="" type="checkbox"/>

Classificazione PRG vigente

Zona omogenea	Cat. d'intervento	n° scheda prec.
E2	3	25

Note: Edificio colonico a blocco, estese tamponature del portico.

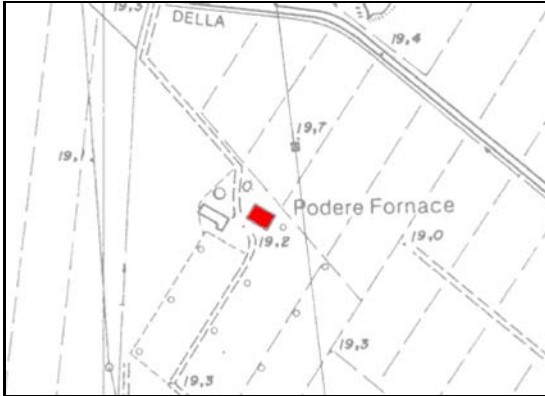


Comune CREVALCORE
Indirizzo VIA ARGINI NORD, 3647
Rif. catastali F. 33 mapp. 73
Toponimo CATASTO GREGORIANO
IGM 1893

Tipologia STALLA/FIENILE
Epoca di costruzione post 1893
El. arch/dec di pregio

Stato di conservazione dei caratteri originali	Conservato <input checked="" type="checkbox"/>	Parzialmente modificato <input type="checkbox"/>	
Tipologia dell'insediamento	Edificio singolo <input type="checkbox"/>	Parte di una corte originale <input checked="" type="checkbox"/>	Parte di una corte modificata <input type="checkbox"/>
Accessibilità	Strada provinciale o comunale <input checked="" type="checkbox"/>	Strada privata asfaltata <input type="checkbox"/>	Strada privata non asfaltata <input type="checkbox"/>
Classificazione PRG vigente	Zona omogenea A	Cat. d'intervento 3	n° scheda prec. 112

Note: Fabbricato di servizio agricolo, di pertinenza a una casa colonica che ha perso le sue caratteristiche originarie.

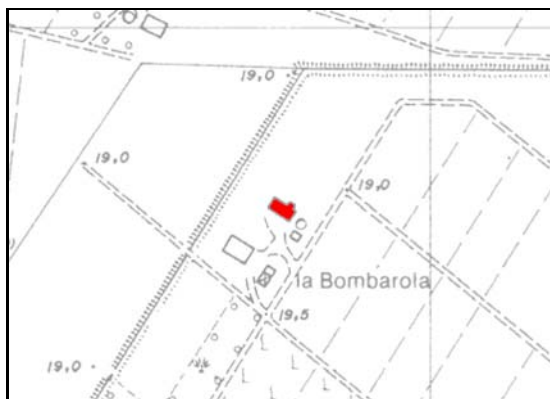


Comune	CREVALCORE
Indirizzo	VIA REPUBBLICA, 691
Rif. catastali	F. 33 mapp. 33
Toponimo	CATASTO GREGORIANO IGM 1893

Tipologia	CASA COLONICA A ELEMENTI CONGIUNTI
Epoca di costruzione	post 1893
El. arch/dec di pregio	

Stato di conservazione dei caratteri originali	Conservato <input type="checkbox"/>	Parzialmente modificato <input checked="" type="checkbox"/>	
Tipologia dell'insediamento	Edificio singolo <input checked="" type="checkbox"/>	Parte di una corte originale <input type="checkbox"/>	Parte di una corte modificata <input type="checkbox"/>
Accessibilità	Strada provinciale o comunale <input checked="" type="checkbox"/>	Strada privata asfaltata <input type="checkbox"/>	Strada privata non asfaltata <input type="checkbox"/>
Classificazione PRG vigente	Zona omogenea E2	Cat. d'intervento 3	n° scheda prec. 115

Note: Edificio colonico a corpi congiunti fine '800. Modifica delle aperture.



Comune	CREVALCORE
Indirizzo	VIA REPUBBLICA, 630
Rif. catastali	F. 16 mapp. 92
Toponimo	CATASTO GREGORIANO IGM 1893

Tipologia	CASA COLONICA A ELEMENTI DISGIUNTI
Epoca di costruzione	post 1893
El. arch/dec di pregio	

Stato di conservazione dei caratteri originali	Conservato <input checked="" type="checkbox"/>	Parzialmente modificato <input type="checkbox"/>	
Tipologia dell'insediamento	Edificio singolo <input type="checkbox"/>	Parte di una corte originale <input checked="" type="checkbox"/>	Parte di una corte modificata <input type="checkbox"/>
Accessibilità	Strada provinciale o comunale <input type="checkbox"/>	Strada privata asfaltata <input type="checkbox"/>	Strada privata non asfaltata <input checked="" type="checkbox"/>
Classificazione PRG vigente	Zona omogenea E2	Cat. d'intervento 3	n° scheda prec. 123

Note: Edificio colonico di fine '800.



Comune	CREVALCORE
Indirizzo	VIA PILASTRELLO, 648
Rif. catastali	F. 32 mapp. 30
Toponimo	CATASTO GREGORIANO
	IGM 1893 la Provana

Tipologia	STALLA/FIENILE
Epoca di costruzione	ante 1893
El. arch/dec di pregio	

Stato di conservazione dei caratteri originali	Conservato <input checked="" type="checkbox"/>	Parzialmente modificato <input type="checkbox"/>	
Tipologia dell'insediamento	Edificio singolo <input type="checkbox"/>	Parte di una corte originale <input checked="" type="checkbox"/>	Parte di una corte modificata <input type="checkbox"/>
Accessibilità	Strada provinciale o comunale <input checked="" type="checkbox"/>	Strada privata asfaltata <input type="checkbox"/>	Strada privata non asfaltata <input type="checkbox"/>
Classificazione PRG vigente	Zona omogenea E1	Cat. d'intervento 3	n° scheda prec. 102

Note: Fabbricato di servizio agricolo, di pertinenza ad una casa colonica che ha perduto le caratteristiche originarie.



Comune	CREVALCORE
Indirizzo	VIA PANERAZZI, 900
Rif. catastali	F. 92 mapp. 9
Toponimo	CATASTO GREGORIANO IGM 1893

Tipologia	CASA COLONICA A ELEMENTI DISGIUNTI
Epoca di costruzione	ante 1893
El. arch/dec di pregio	

Stato di conservazione dei caratteri originali	Conservato <input checked="" type="checkbox"/>	Parzialmente modificato <input type="checkbox"/>	
Tipologia dell'insediamento	Edificio singolo <input type="checkbox"/>	Parte di una corte originale <input checked="" type="checkbox"/>	Parte di una corte modificata <input type="checkbox"/>
Accessibilità	Strada provinciale o comunale <input checked="" type="checkbox"/>	Strada privata asfaltata <input type="checkbox"/>	Strada privata non asfaltata <input type="checkbox"/>
Classificazione PRG vigente	Zona omogenea E2	Cat. d'intervento 2	n° scheda prec. 353

Note: Edificio colonico di impianto ottocentesco ad androne passante.



Comune CREVALCORE
Indirizzo VIA PANERAZZI, 900
Rif. catastali F. 92 mapp. 8
Toponimo CATASTO GREGORIANO
IGM 1893

Tipologia STALLA/FIENILE
Epoca di costruzione ante 1893
El. arch/dec di pregio

Stato di conservazione dei caratteri originali	Conservato <input checked="" type="checkbox"/>	Parzialmente modificato <input type="checkbox"/>	
Tipologia dell'insediamento	Edificio singolo <input type="checkbox"/>	Parte di una corte originale <input checked="" type="checkbox"/>	Parte di una corte modificata <input type="checkbox"/>
Accessibilità	Strada provinciale o comunale <input checked="" type="checkbox"/>	Strada privata asfaltata <input type="checkbox"/>	Strada privata non asfaltata <input type="checkbox"/>
Classificazione PRG vigente	Zona omogenea E2	Cat. d'intervento 3	n° scheda prec. 353

Note: Fabbricato di servizio agricolo, di pertinenza al fabbricato di cui alla scheda n° 218.



Comune	CREVALCORE
Indirizzo	VIA PANERAZZI, 1144
Rif. catastali	F. 92 mapp. 54
Toponimo	CATASTO GREGORIANO
	IGM 1893 C. Michelinì

Tipologia	CASA COLONICA A ELEMENTI CONGIUNTI
Epoca di costruzione	ante 1893
El. arch/dec di pregio	

Stato di conservazione dei caratteri originali	Conservato <input checked="" type="checkbox"/>	Parzialmente modificato <input type="checkbox"/>
--	---	---

Tipologia dell'insediamento	Edificio singolo <input checked="" type="checkbox"/>	Parte di una corte originale <input type="checkbox"/>	Parte di una corte modificata <input type="checkbox"/>
-----------------------------	---	--	---

Accessibilità	Strada provinciale o comunale <input checked="" type="checkbox"/>	Strada privata asfaltata <input type="checkbox"/>	Strada privata non asfaltata <input type="checkbox"/>
---------------	--	--	--

Classificazione PRG vigente	Zona omogenea E2	Cat. d'intervento	n° scheda prec.
-----------------------------	---------------------	-------------------	-----------------

Note: Casa colonica di impianto ottocentesco.



Comune	CREVALCORE
Indirizzo	VIA PANERAZZI, 1151
Rif. catastali	F. 92 mapp. 65
Toponimo	CATASTO GREGORIANO
	IGM 1893

Tipologia	CASA COLONICA A ELEMENTI DISGIUNTI
Epoca di costruzione	post 1893
El. arch/dec di pregio	

Stato di conservazione dei caratteri originali	Conservato <input checked="" type="checkbox"/>	Parzialmente modificato <input type="checkbox"/>	
Tipologia dell'insediamento	Edificio singolo <input type="checkbox"/>	Parte di una corte originale <input checked="" type="checkbox"/>	Parte di una corte modificata <input type="checkbox"/>
Accessibilità	Strada provinciale o comunale <input checked="" type="checkbox"/>	Strada privata asfaltata <input type="checkbox"/>	Strada privata non asfaltata <input type="checkbox"/>
Classificazione PRG vigente	Zona omogenea E1	Cat. d'intervento 2	n° scheda prec.

Note: Casa colonica ad androne passante.



Comune CREVALCORE
Indirizzo VIA PANERAZZI, 1151
Rif. catastali F. 92 mapp. 64
Toponimo CATASTO GREGORIANO
IGM 1893

Tipologia STALLA/FIENILE
Epoca di costruzione post 1893
El. arch/dec di pregio

Stato di conservazione dei caratteri originali

Conservato	<input checked="" type="checkbox"/>	Parzialmente modificato	<input type="checkbox"/>
-------------------	-------------------------------------	--------------------------------	--------------------------

Tipologia dell'insediamento

Edificio singolo	<input type="checkbox"/>	Parte di una corte originale	<input checked="" type="checkbox"/>	Parte di una corte modificata	<input type="checkbox"/>
-------------------------	--------------------------	-------------------------------------	-------------------------------------	--------------------------------------	--------------------------

Accessibilità

Strada provinciale o comunale	<input checked="" type="checkbox"/>	Strada privata asfaltata	<input type="checkbox"/>	Strada privata non asfaltata	<input type="checkbox"/>
--------------------------------------	-------------------------------------	---------------------------------	--------------------------	-------------------------------------	--------------------------

Classificazione PRG vigente

Zona omogenea	E1	Cat. d'intervento	3	n° scheda prec.	
----------------------	-----------	--------------------------	----------	------------------------	--

Note: Fabbricato di servizio agricolo, di pertinenza alla casa colonica di cui alla scheda n° 221.



Comune CREVALCORE
Indirizzo VIA PANERAZZI, 1464
Rif. catastali F. 92 mapp. 57
Toponimo CATASTO GREGORIANO
IGM 1893

Tipologia CASA COLONICA A ELEMENTI CONGIUNTI
Epoca di costruzione ante 1893
El. arch/dec di pregio Lesene e fasce marcapiano in facciata.

Stato di conservazione dei caratteri originali

Conservato	Parzialmente modificato
<input checked="" type="checkbox"/>	<input type="checkbox"/>

Tipologia dell'insediamento

Edificio singolo	Parte di una corte originale	Parte di una corte modificata
<input checked="" type="checkbox"/>	<input type="checkbox"/>	<input type="checkbox"/>

Accessibilità

Strada provinciale o comunale	Strada privata asfaltata	Strada privata non asfaltata
<input checked="" type="checkbox"/>	<input type="checkbox"/>	<input type="checkbox"/>

Classificazione PRG vigente Zona omogenea E2

Cat. d'intervento n° scheda prec.

Note: Edificio colonico di impianto ottocentesco.



Comune	CREVALCORE
Indirizzo	VIA LUNGA, 1222
Rif. catastali	F. 91 mapp. 144
Toponimo	CATASTO GREGORIANO
	IGM 1893 C. Cremonini

Tipologia	STALLA/FIENILE
Epoca di costruzione	ante 1893
El. arch/dec di pregio	

Stato di conservazione dei caratteri originali	Conservato <input checked="" type="checkbox"/>	Parzialmente modificato <input type="checkbox"/>
---	--	--

Tipologia dell'insediamento	Edificio singolo <input type="checkbox"/>	Parte di una corte originale <input checked="" type="checkbox"/>	Parte di una corte modificata <input type="checkbox"/>
------------------------------------	---	--	--

Accessibilità	Strada provinciale o comunale <input type="checkbox"/>	Strada privata asfaltata <input type="checkbox"/>	Strada privata non asfaltata <input checked="" type="checkbox"/>
----------------------	--	---	--

Classificazione PRG vigente	Zona omogenea E1	Cat. d'intervento 2	n° scheda prec. 392
------------------------------------	-----------------------------------	--------------------------------------	--------------------------------------

Note: Fabbricato di servizio agricolo, di pertinenza ad una casa colonica che ha perduto le sue caratteristiche originarie.



Comune CREVALCORE
Indirizzo VIA LUNGA, 2122
Rif. catastali F.104 mapp. 11
Toponimo CATASTO GREGORIANO
IGM 1893

Tipologia CASA COLONICA A ELEMENTI DISGIUNTI
Epoca di costruzione ante 1893
El. arch/dec di pregio

Stato di conservazione dei caratteri originali	Conservato <input checked="" type="checkbox"/>	Parzialmente modificato <input type="checkbox"/>	
Tipologia dell'insediamento	Edificio singolo <input type="checkbox"/>	Parte di una corte originale <input checked="" type="checkbox"/>	Parte di una corte modificata <input type="checkbox"/>
Accessibilità	Strada provinciale o comunale <input checked="" type="checkbox"/>	Strada privata asfaltata <input type="checkbox"/>	Strada privata non asfaltata <input type="checkbox"/>
Classificazione PRG vigente	Zona omogenea E1	Cat. d'intervento 3	n° scheda prec. 427

Note: Casa colonica di modeste dimensioni, il cui fabbricato stalla-fienile di pertinenza è allo stato di rudere.

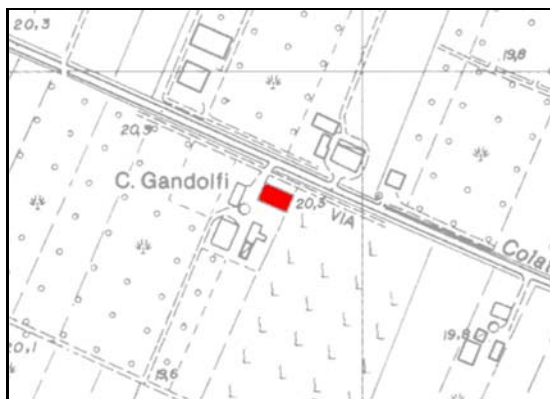


Comune	CREVALCORE
Indirizzo	VIA LUNGA, 2331
Rif. catastali	F. 105 mapp. 10
Toponimo	CATASTO GREGORIANO
	IGM 1893 C. Corsini

Tipologia	STALLA/FIENILE
Epoca di costruzione	ante 1893
El. arch/dec di pregio	Cornicione con dentelli.

Stato di conservazione dei caratteri originali	Conservato <input checked="" type="checkbox"/>	Parzialmente modificato <input type="checkbox"/>	
Tipologia dell'insediamento	Edificio singolo <input type="checkbox"/>	Parte di una corte originale <input checked="" type="checkbox"/>	Parte di una corte modificata <input type="checkbox"/>
Accessibilità	Strada provinciale o comunale <input checked="" type="checkbox"/>	Strada privata asfaltata <input type="checkbox"/>	Strada privata non asfaltata <input type="checkbox"/>
Classificazione PRG vigente	Zona omogenea E1	Cat. d'intervento 2	n° scheda prec. 426

Note: Fabbricato agricolo stalla-fienile, costituito da corpo centrale e portici laterali simmetrici con copertura ribassata, frequente nel parmense. Di pertinenza ad una casa colonica che ha perso le sue caratteristiche originarie.



Comune	CREVALCORE
Indirizzo	VIA SVERGINESCA, 1491
Rif. catastali	F.103 mapp. 26
Toponimo	CATASTO GREGORIANO
	IGM 1893 C. Gandolfi

Tipologia	CASA COLONICA A ELEMENTI CONGIUNTI
Epoca di costruzione	ante 1893
El. arch/dec di pregio	

Stato di conservazione dei caratteri originali	Conservato <input checked="" type="checkbox"/>	Parzialmente modificato <input type="checkbox"/>
---	--	--

Tipologia dell'insediamento	Edificio singolo <input checked="" type="checkbox"/>	Parte di una corte originale <input type="checkbox"/>	Parte di una corte modificata <input type="checkbox"/>
------------------------------------	--	---	--

Accessibilità	Strada provinciale o comunale <input checked="" type="checkbox"/>	Strada privata asfaltata <input type="checkbox"/>	Strada privata non asfaltata <input type="checkbox"/>
----------------------	---	---	---

Classificazione PRG vigente	Zona omogenea E1	Cat. d'intervento 3	n° scheda prec. 395
------------------------------------	-----------------------------------	--------------------------------------	--------------------------------------

Note: Nelle finestre sottotetto architravi in c.a., edificio ottocentesco.



Comune CREVALCORE
Indirizzo VIA ORGANE, 1299
Rif. catastali F.106 mapp. 35
Toponimo CATASTO GREGORIANO
IGM 1893

Tipologia CASA COLONICA A ELEMENTI CONGIUNTI
Epoca di costruzione ante 1893
El. arch/dec di pregio

Stato di conservazione dei caratteri originali

Conservato	Parzialmente modificato
<input checked="" type="checkbox"/>	<input type="checkbox"/>

Tipologia dell'insediamento

Edificio singolo	Parte di una corte originale	Parte di una corte modificata
<input checked="" type="checkbox"/>	<input type="checkbox"/>	<input type="checkbox"/>

Accessibilità

Strada provinciale o comunale	Strada privata asfaltata	Strada privata non asfaltata
<input checked="" type="checkbox"/>	<input type="checkbox"/>	<input type="checkbox"/>

Classificazione PRG vigente

Zona omogenea	Cat. d'intervento	n° scheda prec.
E1		

Note: Fabbricato agricolo di impianto settecentesco.



Comune	CREVALCORE
Indirizzo	VIA SVERGINESCA, 919
Rif. catastali	F. 107 mapp. 16
Toponimo	CATASTO GREGORIANO
	IGM 1893 Cupini

Tipologia	CASA PADRONALE
Epoca di costruzione	ante 1893
El. arch/dec di pregio	Portale con cornice, imposta e chiave in rilievo.

Stato di conservazione dei caratteri originali	Conservato <input checked="" type="checkbox"/>	Parzialmente modificato <input type="checkbox"/>
---	--	--

Tipologia dell'insediamento	Edificio singolo <input type="checkbox"/>	Parte di una corte originale <input checked="" type="checkbox"/>	Parte di una corte modificata <input type="checkbox"/>
------------------------------------	---	--	--

Accessibilità	Strada provinciale o comunale <input checked="" type="checkbox"/>	Strada privata asfaltata <input type="checkbox"/>	Strada privata non asfaltata <input type="checkbox"/>
----------------------	---	---	---

Classificazione PRG vigente	Zona omogenea E1	Cat. d'intervento 2	n° scheda prec. 396
------------------------------------	-----------------------------------	--------------------------------------	--------------------------------------

Note: Edificio di impianto sette-ottocentesco, in origine ad androne passante. Il toponimo rimanda al nome della famiglia proprietaria.



Comune	CREVALCORE
Indirizzo	VIA ORGANE, 750
Rif. catastali	F. 107 mapp. 18
Toponimo	CATASTO GREGORIANO IGM 1893

Tipologia	ORATORIO
Epoca di costruzione	ante 1893
El. arch/dec di pregio	Cornice e timpano. Aperture ellittiche a lato del portone.

Stato di conservazione dei caratteri originali	Conservato <input checked="" type="checkbox"/>	Parzialmente modificato <input type="checkbox"/>	
Tipologia dell'insediamento	Edificio singolo <input checked="" type="checkbox"/>	Parte di una corte originale <input type="checkbox"/>	Parte di una corte modificata <input type="checkbox"/>
Accessibilità	Strada provinciale o comunale <input checked="" type="checkbox"/>	Strada privata asfaltata <input type="checkbox"/>	Strada privata non asfaltata <input type="checkbox"/>
Classificazione PRG vigente	Zona omogenea E1	Cat. d'intervento	n° scheda prec.

Note: Oratorio settecentesco di pertinenza alla casa padronale di cui alla scheda n° 229.



Comune	CREVALCORE
Indirizzo	VIA ORGANE, 210
Rif. catastali	F. 93 mapp. 64
Toponimo	CATASTO GREGORIANO
	IGM 1893 il Palazzaccio

Tipologia	CASA COLONICA A ELEMENTI DISGIUNTI
Epoca di costruzione	ante 1893
El. arch/dec di pregio	

Stato di conservazione dei caratteri originali	Conservato <input checked="" type="checkbox"/>	Parzialmente modificato <input type="checkbox"/>
---	--	--

Tipologia dell'insediamento	Edificio singolo <input type="checkbox"/>	Parte di una corte originale <input checked="" type="checkbox"/>	Parte di una corte modificata <input type="checkbox"/>
------------------------------------	---	--	--

Accessibilità	Strada provinciale o comunale <input checked="" type="checkbox"/>	Strada privata asfaltata <input type="checkbox"/>	Strada privata non asfaltata <input type="checkbox"/>
----------------------	---	---	---

Classificazione PRG vigente	Zona omogenea E1	Cat. d'intervento 2	n° scheda prec. 399
------------------------------------	-----------------------------------	--------------------------------------	--------------------------------------

Note: Casa colonica di impianto ottocentesco. Basamento con intonaco cementizio.

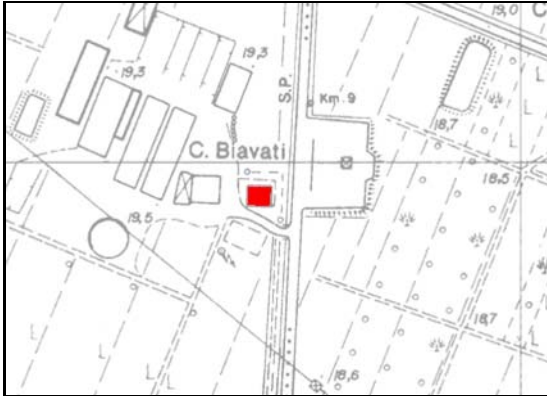


Comune	CREVALCORE
Indirizzo	VIA SVERGINESCA, 314
Rif. catastali	F.107 mapp. 65
Toponimo	CATASTO GREGORIANO IGM 1893

Tipologia	CASA COLONICA A ELEMENTI CONGIUNTI
Epoca di costruzione	ante 1893
El. arch/dec di pregio	

Stato di conservazione dei caratteri originali	Conservato <input checked="" type="checkbox"/>	Parzialmente modificato <input type="checkbox"/>	
Tipologia dell'insediamento	Edificio singolo <input checked="" type="checkbox"/>	Parte di una corte originale <input type="checkbox"/>	Parte di una corte modificata <input type="checkbox"/>
Accessibilità	Strada provinciale o comunale <input checked="" type="checkbox"/>	Strada privata asfaltata <input type="checkbox"/>	Strada privata non asfaltata <input type="checkbox"/>
Classificazione PRG vigente	Zona omogenea E1	Cat. d'intervento	n° scheda prec.

Note: Casa colonica a blocco dell'800.



Comune	CREVALCORE
Indirizzo	VIA SANT'AGATA, 1830
Rif. catastali	F. 107 mapp. 71
Toponimo	CATASTO GREGORIANO
	IGM 1893 C. Biavati

Tipologia	CASA COLONICA A ELEMENTI DISGIUNTI
Epoca di costruzione	ante 1893
El. arch/dec di pregio	

Stato di conservazione dei caratteri originali	Conservato <input checked="" type="checkbox"/>	Parzialmente modificato <input type="checkbox"/>	
Tipologia dell'insediamento	Edificio singolo <input type="checkbox"/>	Parte di una corte originale <input checked="" type="checkbox"/>	Parte di una corte modificata <input type="checkbox"/>
Accessibilità	Strada provinciale o comunale <input checked="" type="checkbox"/>	Strada privata asfaltata <input type="checkbox"/>	Strada privata non asfaltata <input type="checkbox"/>
Classificazione PRG vigente	Zona omogenea E1	Cat. d'intervento 3	n° scheda prec. 384

Note: Edificio colonico settecentesco. Il toponimo si riferisce alla famiglia Biavati, proprietario dell'omonimo palazzo sulla medesima via.



Comune	CREVALCORE
Indirizzo	VIA MUZZA SUD, 4303
Rif. catastali	F. 104 mapp. 13
Toponimo	CATASTO GREGORIANO
	IGM 1893 il Torrazzuolo

Tipologia	CASA PADRONALE
Epoca di costruzione	ante 1893
El. arch/dec di pregio	Cornicione e fasce marcapiano; altana.

Stato di conservazione dei caratteri originali	Conservato <input checked="" type="checkbox"/>	Parzialmente modificato <input type="checkbox"/>	
Tipologia dell'insediamento	Edificio singolo <input type="checkbox"/>	Parte di una corte originale <input checked="" type="checkbox"/>	Parte di una corte modificata <input type="checkbox"/>
Accessibilità	Strada provinciale o comunale <input checked="" type="checkbox"/>	Strada privata asfaltata <input type="checkbox"/>	Strada privata non asfaltata <input type="checkbox"/>
Classificazione PRG vigente	Zona omogenea E1	Cat. d'intervento 2	n° scheda prec. 429

Note: Edificio padronale settecentesco, facente parte di una corte colonica detta il Torrazzuolo.



Comune CREVALCORE
Indirizzo VIA MUZZA SUD, 4303
Rif. catastali F.104 mapp. 15
Toponimo CATASTO GREGORIANO
 IGM 1893 il Torrazzuolo

Tipologia CASA COLONICA A ELEMENTI CONGIUNTI
Epoca di costruzione ante 1893
El. arch/dec di pregio Cornicione del fabbricato, torretta con cornicione a mensola.

Stato di conservazione dei caratteri originali

Conservato	Parzialmente modificato
<input checked="" type="checkbox"/>	<input type="checkbox"/>

Tipologia dell'insediamento

Edificio singolo	Parte di una corte originale	Parte di una corte modificata
<input type="checkbox"/>	<input checked="" type="checkbox"/>	<input type="checkbox"/>

Accessibilità

Strada provinciale o comunale	Strada privata asfaltata	Strada privata non asfaltata
<input checked="" type="checkbox"/>	<input type="checkbox"/>	<input type="checkbox"/>

Classificazione PRG vigente

Zona omogenea	Cat. d'intervento	n° scheda prec.
E1	2	429

Note: Fabbricato agricolo facente parte della corte del Torrazzuolo, suddiviso in stalla, rimesse e parte destinata ad abitazione. Impianto settecentesco.



Comune	CREVALCORE
Indirizzo	VIA MUZZA SUD, 4303
Rif. catastali	F. 104 mapp. 12
Toponimo	CATASTO GREGORIANO
	IGM 1893 il Torrazzuolo

Tipologia	CASA COLONICA A ELEMENTI CONGIUNTI
Epoca di costruzione	ante 1893
El. arch/dec di pregio	Cornicione modanato.

Stato di conservazione dei caratteri originali	Conservato <input checked="" type="checkbox"/>	Parzialmente modificato <input type="checkbox"/>
---	--	--

Tipologia dell'insediamento	Edificio singolo <input type="checkbox"/>	Parte di una corte originale <input checked="" type="checkbox"/>	Parte di una corte modificata <input type="checkbox"/>
------------------------------------	---	--	--

Accessibilità	Strada provinciale o comunale <input checked="" type="checkbox"/>	Strada privata asfaltata <input type="checkbox"/>	Strada privata non asfaltata <input type="checkbox"/>
----------------------	---	---	---

Classificazione PRG vigente	Zona omogenea E1	Cat. d'intervento 2	n° scheda prec. 429
------------------------------------	-----------------------------------	--------------------------------------	--------------------------------------

Note: Fabbricato agricolo facente parte della corte del Torrazzuolo, suddiviso in stalla, rimesse e parte destinata ad abitazione. Impianto settecentesco.



Comune	CREVALCORE
Indirizzo	VIA S. CARLO, 87
Rif. catastali	F. 108 mapp. 64
Toponimo	CATASTO GREGORIANO
	IGM 1893 C. S. G.ni Battista

Tipologia	CASA COLONICA A ELEMENTI DISGIUNTI
Epoca di costruzione	ante 1893
El. arch/dec di pregio	

Stato di conservazione dei caratteri originali	Conservato <input checked="" type="checkbox"/>	Parzialmente modificato <input type="checkbox"/>	
Tipologia dell'insediamento	Edificio singolo <input type="checkbox"/>	Parte di una corte originale <input checked="" type="checkbox"/>	Parte di una corte modificata <input type="checkbox"/>
Accessibilità	Strada provinciale o comunale <input checked="" type="checkbox"/>	Strada privata asfaltata <input type="checkbox"/>	Strada privata non asfaltata <input type="checkbox"/>
Classificazione PRG vigente	Zona omogenea E2	Cat. d'intervento 2	n° scheda prec. 385

Note: Casa colonica di impianto settecentesco.



Comune	CREVALCORE
Indirizzo	VIA S. CARLO, 87
Rif. catastali	F. 108 mapp. 88
Toponimo	CATASTO GREGORIANO
	IGM 1893 C. S. G.ni Battista

Tipologia	STALLA/FIENILE
Epoca di costruzione	ante 1893
El. arch/dec di pregio	

Stato di conservazione dei caratteri originali	Conservato <input checked="" type="checkbox"/>	Parzialmente modificato <input type="checkbox"/>	
Tipologia dell'insediamento	Edificio singolo <input type="checkbox"/>	Parte di una corte originale <input checked="" type="checkbox"/>	Parte di una corte modificata <input type="checkbox"/>
Accessibilità	Strada provinciale o comunale <input checked="" type="checkbox"/>	Strada privata asfaltata <input type="checkbox"/>	Strada privata non asfaltata <input type="checkbox"/>
Classificazione PRG vigente	Zona omogenea E2	Cat. d'intervento 3	n° scheda prec. 385

Note: Fabbricato di servizio agricolo, di pertinenza alla casa colonica di cui alla scheda n° 237.



Comune CREVALCORE
Indirizzo VIA PERSICETANA, 1722
Rif. catastali F.108 mapp. 20
Toponimo CATASTO GREGORIANO
IGM 1893

Tipologia CASA COLONICA A ELEMENTI CONGIUNTI
Epoca di costruzione post 1893
El. arch/dec di pregio

Stato di conservazione dei caratteri originali

Conservato	<input type="checkbox"/>	Parzialmente modificato	<input checked="" type="checkbox"/>
-------------------	--------------------------	--------------------------------	-------------------------------------

Tipologia dell'insediamento

Edificio singolo	<input checked="" type="checkbox"/>	Parte di una corte originale	<input type="checkbox"/>	Parte di una corte modificata	<input type="checkbox"/>
-------------------------	-------------------------------------	-------------------------------------	--------------------------	--------------------------------------	--------------------------

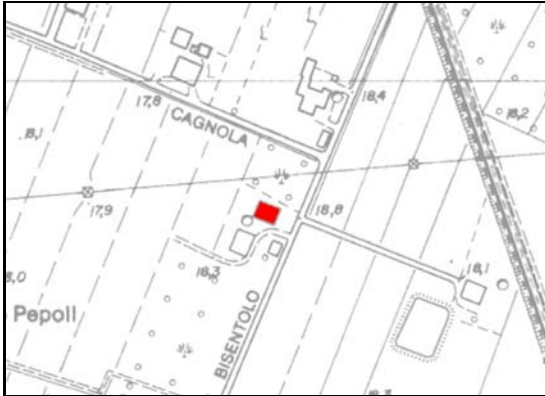
Accessibilità

Strada provinciale o comunale	<input checked="" type="checkbox"/>	Strada privata asfaltata	<input type="checkbox"/>	Strada privata non asfaltata	<input type="checkbox"/>
--------------------------------------	-------------------------------------	---------------------------------	--------------------------	-------------------------------------	--------------------------

Classificazione PRG vigente

Zona omogenea	E2	Cat. d'intervento	2	n° scheda prec.	342
----------------------	-----------	--------------------------	----------	------------------------	------------

Note: Estesa tamponatura in corrispondenza del fienile. Edificio agricolo dei primi del '900.



Comune CREVALCORE
Indirizzo VIA BISENTOLO SUD, 1120
Rif. catastali F. 96 mapp. 262
Toponimo CATASTO GREGORIANO
IGM 1893

Tipologia CASA COLONICA A ELEMENTI DISGIUNTI
Epoca di costruzione ante 1893
El. arch/dec di pregio

Stato di conservazione dei caratteri originali	Conservato <input checked="" type="checkbox"/>	Parzialmente modificato <input type="checkbox"/>		
Tipologia dell'insediamento	Edificio singolo <input type="checkbox"/>	Parte di una corte originale <input checked="" type="checkbox"/>	Parte di una corte modificata <input type="checkbox"/>	
Accessibilità	Strada provinciale o comunale <input checked="" type="checkbox"/>	Strada privata asfaltata <input type="checkbox"/>	Strada privata non asfaltata <input type="checkbox"/>	
Classificazione PRG vigente	Zona omogenea E1	Cat. d'intervento 3	n° scheda prec. 370	

Note: Edificio colonico di impianto ottocentesco.



Comune CREVALCORE
Indirizzo VIA FORCOLE, 515
Rif. catastali F.108 mapp. 1
Toponimo CATASTO GREGORIANO
IGM 1893 C.se Michelini

Tipologia CASA COLONICA A ELEMENTI DISGIUNTI
Epoca di costruzione ante 1893
El. arch/dec di pregio

Stato di conservazione dei caratteri originali **Conservato** **Parzialmente modificato**

Tipologia dell'insediamento **Edificio singolo** **Parte di una corte originale** **Parte di una corte modificata**

Accessibilità **Strada provinciale o comunale** **Strada privata asfaltata** **Strada privata non asfaltata**

Classificazione PRG vigente **Zona omogenea** **Cat. d'intervento** **n° scheda prec.**
E2 3 363

Note: Casa colonica di impianto ottocentesco. Probabile intervento di sopraelevazione del fabbricato, che ha così perso proporzioni e caratteristiche originarie.



Comune	CREVALCORE
Indirizzo	VIA FORCOLE, 515
Rif. catastali	F. 108 mapp. 3
Toponimo	CATASTO GREGORIANO
	IGM 1893 C.se Michelini

Tipologia	STALLA/FIENILE
Epoca di costruzione	ante 1893
El. arch/dec di pregio	

Stato di conservazione dei caratteri originali	Conservato <input type="checkbox"/>	Parzialmente modificato <input checked="" type="checkbox"/>	
Tipologia dell'insediamento	Edificio singolo <input type="checkbox"/>	Parte di una corte originale <input checked="" type="checkbox"/>	Parte di una corte modificata <input type="checkbox"/>
Accessibilità	Strada provinciale o comunale <input checked="" type="checkbox"/>	Strada privata asfaltata <input type="checkbox"/>	Strada privata non asfaltata <input type="checkbox"/>
Classificazione PRG vigente	Zona omogenea E2	Cat. d'intervento 3	n° scheda prec. 363

Note: Estese tamponature "storiche". Fabbricato di servizio agricolo, di pertinenza alla casa colonica di cui alla scheda n° 241.

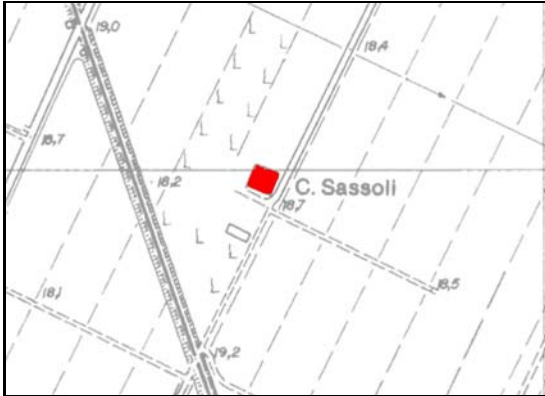


Comune	CREVALCORE
Indirizzo	VIA FORCOLE, 616
Rif. catastali	F. 94 mapp. 36
Toponimo	CATASTO GREGORIANO
	IGM 1893 Fornace

Tipologia	CASA COLONICA A ELEMENTI DISGIUNTI
Epoca di costruzione	ante 1893
El. arch/dec di pregio	Arco tamponato con traforo sul portale.

Stato di conservazione dei caratteri originali	Conservato <input checked="" type="checkbox"/>	Parzialmente modificato <input type="checkbox"/>	
Tipologia dell'insediamento	Edificio singolo <input type="checkbox"/>	Parte di una corte originale <input checked="" type="checkbox"/>	Parte di una corte modificata <input type="checkbox"/>
Accessibilità	Strada provinciale o comunale <input checked="" type="checkbox"/>	Strada privata asfaltata <input type="checkbox"/>	Strada privata non asfaltata <input type="checkbox"/>
Classificazione PRG vigente	Zona omogenea E1	Cat. d'intervento 2	n° scheda prec. 362

Note: Edificio colonico di impianto sette-ottocentesco.



Comune	CREVALCORE
Indirizzo	VIA SANTA SOFIA, 900
Rif. catastali	F. 109 mapp. 76
Toponimo	CATASTO GREGORIANO
	IGM 1893 C. Sassoli

Tipologia	STALLA/FIENILE
Epoca di costruzione	ante 1893
El. arch/dec di pregio	

Stato di conservazione dei caratteri originali	Conservato <input checked="" type="checkbox"/>	Parzialmente modificato <input type="checkbox"/>	
Tipologia dell'insediamento	Edificio singolo <input type="checkbox"/>	Parte di una corte originale <input checked="" type="checkbox"/>	Parte di una corte modificata <input type="checkbox"/>
Accessibilità	Strada provinciale o comunale <input checked="" type="checkbox"/>	Strada privata asfaltata <input type="checkbox"/>	Strada privata non asfaltata <input type="checkbox"/>
Classificazione PRG vigente	Zona omogenea E2	Cat. d'intervento 3	n° scheda prec. 387

Note: Fabbricato agricolo di servizio, di pertinenza ad una casa colonica che ha perduto le sue caratteristiche originarie.



Comune CREVALCORE
Indirizzo VIA S. SOFIA, 461
Rif. catastali F. 96 mapp. 80
Toponimo CATASTO GREGORIANO
IGM 1893

Tipologia CASA COLONICA A ELEMENTI CONGIUNTI
Epoca di costruzione ante 1893
El. arch/dec di pregio

Stato di conservazione dei caratteri originali	Conservato <input checked="" type="checkbox"/>	Parzialmente modificato <input type="checkbox"/>	
Tipologia dell'insediamento	Edificio singolo <input checked="" type="checkbox"/>	Parte di una corte originale <input type="checkbox"/>	Parte di una corte modificata <input type="checkbox"/>
Accessibilità	Strada provinciale o comunale <input checked="" type="checkbox"/>	Strada privata asfaltata <input type="checkbox"/>	Strada privata non asfaltata <input type="checkbox"/>
Classificazione PRG vigente	Zona omogenea E2	Cat. d'intervento 3	n° scheda prec. 344

Note: Copertura della stalla parzialmente crollata.



Comune CREVALCORE
Indirizzo VIA S. SOFIA
Rif. catastali F. 13 mapp. 84
Toponimo CATASTO GREGORIANO
 IGM 1893

Tipologia CASA COLONICA A ELEMENTI CONGIUNTI
Epoca di costruzione ante 1893
El. arch/dec di pregio

Stato di conservazione dei caratteri originali	Conservato <input checked="" type="checkbox"/>	Parzialmente modificato <input type="checkbox"/>		
Tipologia dell'insediamento	Edificio singolo <input checked="" type="checkbox"/>	Parte di una corte originale <input type="checkbox"/>	Parte di una corte modificata <input type="checkbox"/>	
Accessibilità	Strada provinciale o comunale <input checked="" type="checkbox"/>	Strada privata asfaltata <input type="checkbox"/>	Strada privata non asfaltata <input type="checkbox"/>	
Classificazione PRG vigente	Zona omogenea E1	Cat. d'intervento 3	n° scheda prec. 388	

Note: Casa colonica di impianto ottocentesco



Comune	CREVALCORE
Indirizzo	VIA GUISA, 2586
Rif. catastali	F.109 mapp. 31
Toponimo	CATASTO GREGORIANO IGM 1893

Tipologia	CASA COLONICA A ELEMENTI DISGIUNTI
Epoca di costruzione	ante 1893
El. arch/dec di pregio	

Stato di conservazione dei caratteri originali	Conservato <input type="checkbox"/>	Parzialmente modificato <input checked="" type="checkbox"/>	
Tipologia dell'insediamento	Edificio singolo <input type="checkbox"/>	Parte di una corte originale <input checked="" type="checkbox"/>	Parte di una corte modificata <input type="checkbox"/>
Accessibilità	Strada provinciale o comunale <input checked="" type="checkbox"/>	Strada privata asfaltata <input type="checkbox"/>	Strada privata non asfaltata <input type="checkbox"/>
Classificazione PRG vigente	Zona omogenea E2	Cat. d'intervento	n° scheda prec.

Note: Rifacimento completo del tetto. Impianto ad androne passante.



Comune CREVALCORE
Indirizzo VIA GUISA, 2530
Rif. catastali F.109 mapp. 30
Toponimo CATASTO GREGORIANO
IGM 1893

Tipologia STALLA/FIENILE
Epoca di costruzione ante 1893
El. arch/dec di pregio

Stato di conservazione dei caratteri originali	Conservato <input checked="" type="checkbox"/>	Parzialmente modificato <input type="checkbox"/>	
Tipologia dell'insediamento	Edificio singolo <input type="checkbox"/>	Parte di una corte originale <input checked="" type="checkbox"/>	Parte di una corte modificata <input type="checkbox"/>
Accessibilità	Strada provinciale o comunale <input checked="" type="checkbox"/>	Strada privata asfaltata <input type="checkbox"/>	Strada privata non asfaltata <input type="checkbox"/>
Classificazione PRG vigente	Zona omogenea E2	Cat. d'intervento	n° scheda prec.

Note: Fabbricato di servizio agricolo, di pertinenza alla casa colonica di cui alla scheda n° 247.



Comune CREVALCORE
Indirizzo VIA GUISA, 50
Rif. catastali F. 109 mapp. 20
Toponimo CATASTO GREGORIANO
IGM 1893

Tipologia ORATORIO
Epoca di costruzione ante 1893
El. arch/dec di pregio Stucchi barocchi all'interno. Ingresso con portico.

Stato di conservazione dei caratteri originali	Conservato <input checked="" type="checkbox"/>	Parzialmente modificato <input type="checkbox"/>		
Tipologia dell'insediamento	Edificio singolo <input checked="" type="checkbox"/>	Parte di una corte originale <input type="checkbox"/>	Parte di una corte modificata <input type="checkbox"/>	
Accessibilità	Strada provinciale o comunale <input checked="" type="checkbox"/>	Strada privata asfaltata <input type="checkbox"/>	Strada privata non asfaltata <input type="checkbox"/>	
Classificazione PRG vigente	Zona omogenea B1	Cat. d'intervento	n° scheda prec.	

Note: Fatto costruire nel 1650 da Odoardo Pepoli. All'interno sono conservate lapidi della famiglia Pepoli.



Comune CREVALCORE
Indirizzo VIA ALBARESE, 25
Rif. catastali F. 110 mapp. 41
Toponimo CATASTO GREGORIANO
IGM 1893

Edificio soggetto a tutela ai sensi del D. Lgs. 42/2004

Tipologia TORRE
Epoca di costruzione ante 1893
El. arch/dec di pregio Basamento a scarpa, triplo ordine di cornicioni sorretti da mensole.

Stato di conservazione dei caratteri originali

Conservato	Parzialmente modificato
<input checked="" type="checkbox"/>	<input type="checkbox"/>

Tipologia dell'insediamento

Edificio singolo	Parte di una corte originale	Parte di una corte modificata
<input checked="" type="checkbox"/>	<input type="checkbox"/>	<input type="checkbox"/>

Accessibilità

Strada provinciale o comunale	Strada privata asfaltata	Strada privata non asfaltata
<input checked="" type="checkbox"/>	<input type="checkbox"/>	<input type="checkbox"/>

Classificazione PRG vigente

Zona omogenea	Cat. d'intervento	n° scheda prec.
B1	1	

Note: Torre di origine cinquecentesca denominata Torre Pepoli



Comune CREVALCORE
Indirizzo VIA GUISA, 18
Rif. catastali F. 96 mapp. 40
Toponimo CATASTO GREGORIANO
IGM 1893

Tipologia CASA COLONICA A ELEMENTI CONGIUNTI
Epoca di costruzione ante 1893
El. arch/dec di pregio

Stato di conservazione dei caratteri originali

Conservato	Parzialmente modificato
<input checked="" type="checkbox"/>	<input type="checkbox"/>

Tipologia dell'insediamento

Edificio singolo	Parte di una corte originale	Parte di una corte modificata
<input checked="" type="checkbox"/>	<input type="checkbox"/>	<input type="checkbox"/>

Accessibilità

Strada provinciale o comunale	Strada privata asfaltata	Strada privata non asfaltata
<input checked="" type="checkbox"/>	<input type="checkbox"/>	<input type="checkbox"/>

Classificazione PRG vigente

Zona omogenea	Cat. d'intervento	n° scheda prec.
E2	5	346

Note: Casa colonica a elementi congiunti di impianto sei-settecentesco.



Comune	CREVALCORE
Indirizzo	VIA BISENTOLO SUD, 570
Rif. catastali	F. 95 mapp. 4
Toponimo	CATASTO GREGORIANO IGM 1893

Tipologia	CASA COLONICA A ELEMENTI CONGIUNTI
Epoca di costruzione	ante 1893
El. arch/dec di pregio	

Stato di conservazione dei caratteri originali	Conservato <input checked="" type="checkbox"/>	Parzialmente modificato <input type="checkbox"/>	
Tipologia dell'insediamento	Edificio singolo <input checked="" type="checkbox"/>	Parte di una corte originale <input type="checkbox"/>	Parte di una corte modificata <input type="checkbox"/>
Accessibilità	Strada provinciale o comunale <input checked="" type="checkbox"/>	Strada privata asfaltata <input type="checkbox"/>	Strada privata non asfaltata <input type="checkbox"/>
Classificazione PRG vigente	Zona omogenea E1	Cat. d'intervento 3	n° scheda prec. 374

Note: Estese tamponature nel portico. Impianto sei-settecentesco.



Comune CREVALCORE
Indirizzo VIA SAGRESTIA, 404
Rif. catastali F. 96 mapp. 69
Toponimo CATASTO GREGORIANO
IGM 1893

Tipologia CASA COLONICA A ELEMENTI CONGIUNTI
Epoca di costruzione ante 1893
El. arch/dec di pregio

Stato di conservazione dei caratteri originali	Conservato <input checked="" type="checkbox"/>	Parzialmente modificato <input type="checkbox"/>	
Tipologia dell'insediamento	Edificio singolo <input checked="" type="checkbox"/>	Parte di una corte originale <input type="checkbox"/>	Parte di una corte modificata <input type="checkbox"/>
Accessibilità	Strada provinciale o comunale <input checked="" type="checkbox"/>	Strada privata asfaltata <input type="checkbox"/>	Strada privata non asfaltata <input type="checkbox"/>
Classificazione PRG vigente	Zona omogenea E2	Cat. d'intervento 3	n° scheda prec. 376

Note: Edificio colonico settecentesco.



Comune CREVALCORE
Indirizzo VIA SAGRESTIA, 405
Rif. catastali F. 97 mapp. 64
Toponimo CATASTO GREGORIANO
IGM 1893

Tipologia CASA COLONICA A ELEMENTI DISGIUNTI
Epoca di costruzione ante 1893
El. arch/dec di pregio

Stato di conservazione dei caratteri originali	Conservato <input checked="" type="checkbox"/>	Parzialmente modificato <input type="checkbox"/>		
Tipologia dell'insediamento	Edificio singolo <input type="checkbox"/>	Parte di una corte originale <input checked="" type="checkbox"/>	Parte di una corte modificata <input type="checkbox"/>	
Accessibilità	Strada provinciale o comunale <input checked="" type="checkbox"/>	Strada privata asfaltata <input type="checkbox"/>	Strada privata non asfaltata <input type="checkbox"/>	
Classificazione PRG vigente	Zona omogenea E1	Cat. d'intervento 3	n° scheda prec. 375	

Note: Casa colonica di impianto ottocentesco.



Comune CREVALCORE
Indirizzo VIA ALBARESE, 850
Rif. catastali F.109 mapp. 70
Toponimo CATASTO GREGORIANO
IGM 1893

Tipologia CASA COLONICA A ELEMENTI CONGIUNTI
Epoca di costruzione ante 1893
El. arch/dec di pregio

Stato di conservazione dei caratteri originali

Conservato	Parzialmente modificato
<input checked="" type="checkbox"/>	<input type="checkbox"/>

Tipologia dell'insediamento

Edificio singolo	Parte di una corte originale	Parte di una corte modificata
<input checked="" type="checkbox"/>	<input type="checkbox"/>	<input type="checkbox"/>

Accessibilità

Strada provinciale o comunale	Strada privata asfaltata	Strada privata non asfaltata
<input checked="" type="checkbox"/>	<input type="checkbox"/>	<input type="checkbox"/>

Classificazione PRG vigente

Zona omogenea	Cat. d'intervento	n° scheda prec.
E2	3	425

Note: Casa colonica di impianto ottocentesco con tetto a padiglione. Tamponatura del portico, e nuova apertura portone stalla.



Comune	CREVALCORE
Indirizzo	VIA FOSSETTA DELLE ARMI, 1101
Rif. catastali	F. 111 mapp. 85
Toponimo	CATASTO GREGORIANO
	IGM 1893 la Fossetta

Tipologia	CASA COLONICA A ELEMENTI DISGIUNTI
Epoca di costruzione	ante 1893
El. arch/dec di pregio	Targa con l'arme dei Torlonia. Resto di affresco con stemma Pepoli.

Stato di conservazione dei caratteri originali	Conservato <input checked="" type="checkbox"/>	Parzialmente modificato <input type="checkbox"/>	
Tipologia dell'insediamento	Edificio singolo <input type="checkbox"/>	Parte di una corte originale <input checked="" type="checkbox"/>	Parte di una corte modificata <input type="checkbox"/>
Accessibilità	Strada provinciale o comunale <input checked="" type="checkbox"/>	Strada privata asfaltata <input type="checkbox"/>	Strada privata non asfaltata <input type="checkbox"/>
Classificazione PRG vigente	Zona omogenea E2	Cat. d'intervento 2	n° scheda prec. 411

Note: Casa colonica che la tradizione orale denomina "la casa del ciliegio", impianto sei-settecentesco. Il toponimo IGM richiama il nome del podere al tempo del feudo Pepoli, di cui rimane lo stemma nella traccia di affresco sul fronte sud.



Comune	CREVALCORE
Indirizzo	VIA FOSSETTA DELLE ARMI, 1101
Rif. catastali	F. 111 mapp. 45
Toponimo	CATASTO GREGORIANO
	IGM 1893 la Fossetta

Tipologia	STALLA/FIENILE
Epoca di costruzione	ante 1893
El. arch/dec di pregio	

Stato di conservazione dei caratteri originali	Conservato <input checked="" type="checkbox"/>	Parzialmente modificato <input type="checkbox"/>
---	--	--

Tipologia dell'insediamento	Edificio singolo <input type="checkbox"/>	Parte di una corte originale <input checked="" type="checkbox"/>	Parte di una corte modificata <input type="checkbox"/>
------------------------------------	---	--	--

Accessibilità	Strada provinciale o comunale <input checked="" type="checkbox"/>	Strada privata asfaltata <input type="checkbox"/>	Strada privata non asfaltata <input type="checkbox"/>
----------------------	---	---	---

Classificazione PRG vigente	Zona omogenea E2	Cat. d'intervento 2	n° scheda prec. 411
------------------------------------	-------------------------	----------------------------	----------------------------

Note: Tamponature nel portico. Fabbricato di servizio agricolo, di pertinenza alla casa colonica di cui alla scheda n° 256.



Comune	CREVALCORE
Indirizzo	VIA LUNGA, 32
Rif. catastali	F. 91 mapp. 17
Toponimo	CATASTO GREGORIANO IGM 1893

Tipologia	EDIFICIO SPECIALISTICO
Epoca di costruzione	post 1893
El. arch/dec di pregio	Apparato decorativo con fasce marcapiano e cornici primo '900.

Stato di conservazione dei caratteri originali	Conservato <input checked="" type="checkbox"/>	Parzialmente modificato <input type="checkbox"/>
---	--	--

Tipologia dell'insediamento	Edificio singolo <input checked="" type="checkbox"/>	Parte di una corte originale <input type="checkbox"/>	Parte di una corte modificata <input type="checkbox"/>
------------------------------------	--	---	--

Accessibilità	Strada provinciale o comunale <input checked="" type="checkbox"/>	Strada privata asfaltata <input type="checkbox"/>	Strada privata non asfaltata <input type="checkbox"/>
----------------------	---	---	---

Classificazione PRG vigente	Zona omogenea B1	Cat. d'intervento	n° scheda prec.
------------------------------------	-----------------------------	--------------------------	------------------------

Note: Ex scuola elementare, destinazione d'uso residenziale.



Comune	CREVALCORE		
Indirizzo	VIA SANT'AGATA, 244		
Rif. catastali	F. 94	mapp. 17	
Toponimo	CATASTO GREGORIANO	Palazzo Biavati	
	IGM 1893	Pal.so Biavati	

Tipologia	CASA PADRONALE		
Epoca di costruzione	ante 1893		
El. arch/dec di pregio	Affresco di stemma araldico in facciata.		

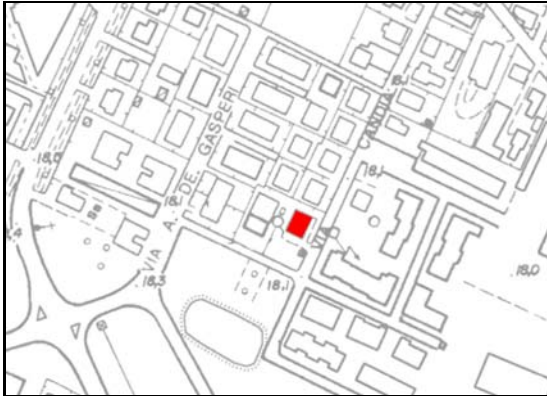
Stato di conservazione dei caratteri originali	Conservato	Parzialmente modificato	
	<input checked="" type="checkbox"/>	<input type="checkbox"/>	

Tipologia dell'insediamento	Edificio singolo	Parte di una corte originale	Parte di una corte modificata
	<input checked="" type="checkbox"/>	<input type="checkbox"/>	<input type="checkbox"/>

Accessibilità	Strada provinciale o comunale	Strada privata asfaltata	Strada privata non asfaltata
	<input checked="" type="checkbox"/>	<input type="checkbox"/>	<input type="checkbox"/>

Classificazione PRG vigente	Zona omogenea	Cat. d'intervento	n° scheda prec.
	A	1	356

Note: Elegante casa padronale del '700. Da segnalare l'ingresso al giardino con due colonne sormontate da leoni.

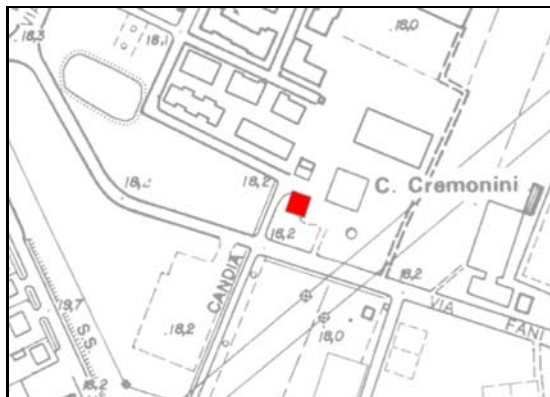


Comune	CREVALCORE
Indirizzo	VIA CANDIA, 206
Rif. catastali	F. 95 mapp. 46
Toponimo	CATASTO GREGORIANO IGM 1893

Tipologia	CASA COLONICA A ELEMENTI DISGIUNTI
Epoca di costruzione	ante 1893
El. arch/dec di pregio	Elegante cornice in rilievo del portale d'ingresso con traforo.

Stato di conservazione dei caratteri originali	Conservato <input checked="" type="checkbox"/>	Parzialmente modificato <input type="checkbox"/>	
Tipologia dell'insediamento	Edificio singolo <input type="checkbox"/>	Parte di una corte originale <input type="checkbox"/>	Parte di una corte modificata <input checked="" type="checkbox"/>
Accessibilità	Strada provinciale o comunale <input checked="" type="checkbox"/>	Strada privata asfaltata <input type="checkbox"/>	Strada privata non asfaltata <input type="checkbox"/>
Classificazione PRG vigente	Zona omogenea B1	Cat. d'intervento	n° scheda prec.

Note: Casa colonica sette-ottocentesca inglobata nel tessuto urbano di Crevalcore.



Comune CREVALCORE
Indirizzo VIA CANDIA, 385
Rif. catastali F. 95 mapp. 951
Toponimo CATASTO GREGORIANO
IGM 1893

Tipologia CASA COLONICA A ELEMENTI DISGIUNTI
Epoca di costruzione post 1893
El. arch/dec di pregio

Stato di conservazione dei caratteri originali	Conservato <input checked="" type="checkbox"/>	Parzialmente modificato <input type="checkbox"/>		
Tipologia dell'insediamento	Edificio singolo <input type="checkbox"/>	Parte di una corte originale <input type="checkbox"/>	Parte di una corte modificata <input checked="" type="checkbox"/>	
Accessibilità	Strada provinciale o comunale <input checked="" type="checkbox"/>	Strada privata asfaltata <input type="checkbox"/>	Strada privata non asfaltata <input type="checkbox"/>	
Classificazione PRG vigente	Zona omogenea Ac	Cat. d'intervento	n° scheda prec.	

Note: Edificio colonico della fine dell'ottocento, inglobato nel tessuto urbano di Crevalcore..



Comune	CREVALCORE
Indirizzo	VIA GUISA, 2300
Rif. catastali	F.109 mapp. 119
Toponimo	CATASTO GREGORIANO IGM 1893

Tipologia	CASA COLONICA A ELEMENTI CONGIUNTI
Epoca di costruzione	post 1893
El. arch/dec di pregio	

Stato di conservazione dei caratteri originali	Conservato <input checked="" type="checkbox"/>	Parzialmente modificato <input type="checkbox"/>	
Tipologia dell'insediamento	Edificio singolo <input checked="" type="checkbox"/>	Parte di una corte originale <input type="checkbox"/>	Parte di una corte modificata <input type="checkbox"/>
Accessibilità	Strada provinciale o comunale <input type="checkbox"/>	Strada privata asfaltata <input type="checkbox"/>	Strada privata non asfaltata <input checked="" type="checkbox"/>
Classificazione PRG vigente	Zona omogenea E2	Cat. d'intervento	n° scheda prec.

Note: Casa a blocco di impianto ottocentesco.



Comune	CREVALCORE
Indirizzo	VIA ALBARESE, 1189
Rif. catastali	F. 111 mapp. 82
Toponimo	CATASTO GREGORIANO
	IGM 1893 la Barchessa

Tipologia	CASA COLONICA A ELEMENTI CONGIUNTI
Epoca di costruzione	ante 1893
El. arch/dec di pregio	

Stato di conservazione dei caratteri originali	Conservato <input checked="" type="checkbox"/>	Parzialmente modificato <input type="checkbox"/>	
Tipologia dell'insediamento	Edificio singolo <input checked="" type="checkbox"/>	Parte di una corte originale <input type="checkbox"/>	Parte di una corte modificata <input type="checkbox"/>
Accessibilità	Strada provinciale o comunale <input type="checkbox"/>	Strada privata asfaltata <input type="checkbox"/>	Strada privata non asfaltata <input checked="" type="checkbox"/>
Classificazione PRG vigente	Zona omogenea E2	Cat. d'intervento 3	n° scheda prec. 431

Note: Casa a blocco con copertura a tre falde.



Comune CREVALCORE
Indirizzo VIA ALBARESE, 2011
Rif. catastali F. 114 mapp. 26
Toponimo CATASTO GREGORIANO
IGM 1893 l'Opera Pia

Tipologia CASA COLONICA A ELEMENTI CONGIUNTI
Epoca di costruzione ante 1893
El. arch/dec di pregio

Stato di conservazione dei caratteri originali

Conservato	Parzialmente modificato
<input checked="" type="checkbox"/>	<input type="checkbox"/>

Tipologia dell'insediamento

Edificio singolo	Parte di una corte originale	Parte di una corte modificata
<input checked="" type="checkbox"/>	<input type="checkbox"/>	<input type="checkbox"/>

Accessibilità

Strada provinciale o comunale	Strada privata asfaltata	Strada privata non asfaltata
<input type="checkbox"/>	<input type="checkbox"/>	<input checked="" type="checkbox"/>

Classificazione PRG vigente

Zona omogenea	Cat. d'intervento	n° scheda prec.
E1	3	430

Note: Parziale sostituzione assito tetto. Edificio agricolo di impianto ottocentesco.



Comune	CREVALCORE
Indirizzo	VIA FOSSETTA DELLE ARMI, 399
Rif. catastali	F. 99 mapp. 59
Toponimo	CATASTO GREGORIANO
	IGM 1893

Tipologia	CASA COLONICA A ELEMENTI DISGIUNTI
Epoca di costruzione	ante 1893
El. arch/dec di pregio	

Stato di conservazione dei caratteri originali	Conservato <input checked="" type="checkbox"/>	Parzialmente modificato <input type="checkbox"/>	
Tipologia dell'insediamento	Edificio singolo <input type="checkbox"/>	Parte di una corte originale <input checked="" type="checkbox"/>	Parte di una corte modificata <input type="checkbox"/>
Accessibilità	Strada provinciale o comunale <input checked="" type="checkbox"/>	Strada privata asfaltata <input type="checkbox"/>	Strada privata non asfaltata <input type="checkbox"/>
Classificazione PRG vigente	Zona omogenea E2	Cat. d'intervento 2	n° scheda prec. 412

Note: Edificio colonico di impianto ottocentesco.



Comune	CREVALCORE
Indirizzo	VIA FOSSETTA DELLE ARMI, 399
Rif. catastali	F. 99 mapp. 59
Toponimo	CATASTO GREGORIANO
	IGM 1893

Tipologia	STALLA/FIENILE
Epoca di costruzione	post 1893
El. arch/dec di pregio	

Stato di conservazione dei caratteri originali	Conservato <input checked="" type="checkbox"/>	Parzialmente modificato <input type="checkbox"/>	
Tipologia dell'insediamento	Edificio singolo <input type="checkbox"/>	Parte di una corte originale <input checked="" type="checkbox"/>	Parte di una corte modificata <input type="checkbox"/>
Accessibilità	Strada provinciale o comunale <input checked="" type="checkbox"/>	Strada privata asfaltata <input type="checkbox"/>	Strada privata non asfaltata <input type="checkbox"/>
Classificazione PRG vigente	Zona omogenea E2	Cat. d'intervento 2	n° scheda prec. 412

Note: Impianto asimmetrico, con unico portico sul lato. Fabbricato di servizio agricolo, di pertinenza alla casa colonica di cui alla scheda n° 265.



Comune	CREVALCORE
Indirizzo	VIA FOSSETTA DELLE ARMI, 367
Rif. catastali	F. 111 mapp. 8
Toponimo	CATASTO GREGORIANO IGM 1893

Tipologia	CASA COLONICA A ELEMENTI DISGIUNTI
Epoca di costruzione	post 1893
El. arch/dec di pregio	

Stato di conservazione dei caratteri originali	Conservato <input checked="" type="checkbox"/>	Parzialmente modificato <input type="checkbox"/>	
Tipologia dell'insediamento	Edificio singolo <input checked="" type="checkbox"/>	Parte di una corte originale <input type="checkbox"/>	Parte di una corte modificata <input type="checkbox"/>
Accessibilità	Strada provinciale o comunale <input checked="" type="checkbox"/>	Strada privata asfaltata <input type="checkbox"/>	Strada privata non asfaltata <input type="checkbox"/>
Classificazione PRG vigente	Zona omogenea E2	Cat. d'intervento 3	n° scheda prec. 413

Note: Intonaco e infissi incongrui snaturano le caratteristiche del fabbricato, di impianto settecentesco.



Comune	CREVALCORE
Indirizzo	VIA MEZZO LEVANTE, 3689
Rif. catastali	F.100 mapp. 65
Toponimo	CATASTO GREGORIANO
	IGM 1893

Tipologia	CASA COLONICA A ELEMENTI CONGIUNTI		
Epoca di costruzione	post 1893		
El. arch/dec di pregio			

Stato di conservazione dei caratteri originali	Conservato <input checked="" type="checkbox"/>	Parzialmente modificato <input type="checkbox"/>	
Tipologia dell'insediamento	Edificio singolo <input checked="" type="checkbox"/>	Parte di una corte originale <input type="checkbox"/>	Parte di una corte modificata <input type="checkbox"/>
Accessibilità	Strada provinciale o comunale <input checked="" type="checkbox"/>	Strada privata asfaltata <input type="checkbox"/>	Strada privata non asfaltata <input type="checkbox"/>
Classificazione PRG vigente	Zona omogenea E2	Cat. d'intervento 2	n° scheda prec. 416

Note: Edificio a blocco di impianto novecentesco.



Comune CREVALCORE
Indirizzo VIA COCCAPANA, 792
Rif. catastali F. 101 mapp. 2
Toponimo CATASTO GREGORIANO
IGM 1893

Tipologia CASA COLONICA A ELEMENTI CONGIUNTI
Epoca di costruzione post 1893
El. arch/dec di pregio Stemma in marmo bianco dei Torlonia sul portale d'ingresso.

Stato di conservazione dei caratteri originali

Conservato	Parzialmente modificato
<input checked="" type="checkbox"/>	<input type="checkbox"/>

Tipologia dell'insediamento

Edificio singolo	Parte di una corte originale	Parte di una corte modificata
<input checked="" type="checkbox"/>	<input type="checkbox"/>	<input type="checkbox"/>

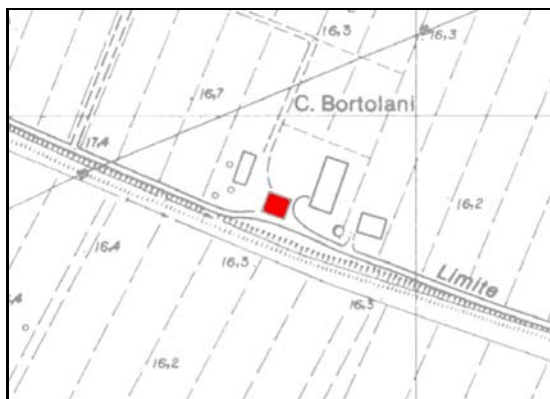
Accessibilità

Strada provinciale o comunale	Strada privata asfaltata	Strada privata non asfaltata
<input checked="" type="checkbox"/>	<input type="checkbox"/>	<input type="checkbox"/>

Classificazione PRG vigente

Zona omogenea	Cat. d'intervento	n° scheda prec.
E2	4	418

Note: Casa a blocco del primo '900.



Comune	CREVALCORE
Indirizzo	VIA DEGLI ORSI, 711
Rif. catastali	F. 84 mapp. 49
Toponimo	CATASTO GREGORIANO
	IGM 1893 C. Bortolani

Tipologia	CASA COLONICA A ELEMENTI DISGIUNTI
Epoca di costruzione	ante 1893
El. arch/dec di pregio	

Stato di conservazione dei caratteri originali	Conservato <input checked="" type="checkbox"/>	Parzialmente modificato <input type="checkbox"/>
---	--	--

Tipologia dell'insediamento	Edificio singolo <input type="checkbox"/>	Parte di una corte originale <input type="checkbox"/>	Parte di una corte modificata <input checked="" type="checkbox"/>
------------------------------------	---	---	---

Accessibilità	Strada provinciale o comunale <input type="checkbox"/>	Strada privata asfaltata <input checked="" type="checkbox"/>	Strada privata non asfaltata <input type="checkbox"/>
----------------------	--	--	---

Classificazione PRG vigente	Zona omogenea E1	Cat. d'intervento 2	n° scheda prec. 280
------------------------------------	-----------------------------------	--------------------------------------	--------------------------------------

Note: Copertura a tre falde. Edificio di impianto settecentesco.



Comune CREVALCORE
Indirizzo VIA DEGLI ORSI, 1051
Rif. catastali F. 84 mapp. 113
Toponimo CATASTO GREGORIANO
IGM 1893

Tipologia CASA COLONICA A ELEMENTI DISGIUNTI
Epoca di costruzione ante 1893
El. arch/dec di pregio

Stato di conservazione dei caratteri originali	Conservato <input checked="" type="checkbox"/>	Parzialmente modificato <input type="checkbox"/>	
Tipologia dell'insediamento	Edificio singolo <input type="checkbox"/>	Parte di una corte originale <input checked="" type="checkbox"/>	Parte di una corte modificata <input type="checkbox"/>
Accessibilità	Strada provinciale o comunale <input checked="" type="checkbox"/>	Strada privata asfaltata <input type="checkbox"/>	Strada privata non asfaltata <input type="checkbox"/>
Classificazione PRG vigente	Zona omogenea E1	Cat. d'intervento 2	n° scheda prec. 267

Note: Casa colonica di impianto ottocentesco. In stato di degrado al momento del censimento.



Comune CREVALCORE
Indirizzo VIA DEGLI ORSI, 1051
Rif. catastali F. 84 mapp. 79
Toponimo CATASTO GREGORIANO
IGM 1893

Tipologia STALLA/FIENILE
Epoca di costruzione post 1893
El. arch/dec di pregio

Stato di conservazione dei caratteri originali	Conservato <input checked="" type="checkbox"/>	Parzialmente modificato <input type="checkbox"/>	
Tipologia dell'insediamento	Edificio singolo <input type="checkbox"/>	Parte di una corte originale <input checked="" type="checkbox"/>	Parte di una corte modificata <input type="checkbox"/>
Accessibilità	Strada provinciale o comunale <input checked="" type="checkbox"/>	Strada privata asfaltata <input type="checkbox"/>	Strada privata non asfaltata <input type="checkbox"/>
Classificazione PRG vigente	Zona omogenea E1	Cat. d'intervento 2	n° scheda prec. 267

Note: Fabbricato agricolo di servizio, di pertinenza alla casa colonica di cui alla scheda n° 271.



Comune	CREVALCORE
Indirizzo	VIA DEGLI ORSI, 692
Rif. catastali	F. 87 mapp. 13
Toponimo	CATASTO GREGORIANO
	IGM 1893 C. Masetti

Tipologia	CASA PADRONALE
Epoca di costruzione	ante 1893
El. arch/dec di pregio	Cornici alle finestre, cornicione sotto copertura.

Stato di conservazione dei caratteri originali	Conservato	Parzialmente modificato
	<input checked="" type="checkbox"/>	<input type="checkbox"/>

Tipologia dell'insediamento	Edificio singolo	Parte di una corte originale	Parte di una corte modificata
	<input type="checkbox"/>	<input checked="" type="checkbox"/>	<input type="checkbox"/>

Accessibilità	Strada provinciale o comunale	Strada privata asfaltata	Strada privata non asfaltata
	<input checked="" type="checkbox"/>	<input type="checkbox"/>	<input type="checkbox"/>

Classificazione PRG vigente	Zona omogenea	Cat. d'intervento	n° scheda prec.
	E2	2	268

Note: Casa colonica di impianto settecentesco.



Comune	CREVALCORE
Indirizzo	VIA DEGLI ORSI, 692
Rif. catastali	F. 87 mapp. 52
Toponimo	CATASTO GREGORIANO
	IGM 1893

Tipologia	STALLA/FIENILE
Epoca di costruzione	post 1893
El. arch/dec di pregio	

Stato di conservazione dei caratteri originali	Conservato <input checked="" type="checkbox"/>	Parzialmente modificato <input type="checkbox"/>	
Tipologia dell'insediamento	Edificio singolo <input type="checkbox"/>	Parte di una corte originale <input type="checkbox"/>	Parte di una corte modificata <input checked="" type="checkbox"/>
Accessibilità	Strada provinciale o comunale <input type="checkbox"/>	Strada privata asfaltata <input type="checkbox"/>	Strada privata non asfaltata <input checked="" type="checkbox"/>
Classificazione PRG vigente	Zona omogenea E2	Cat. d'intervento 2	n° scheda prec. 268

Note: Fabbricato agricolo di servizio, di pertinenza alla casa colonica di cui alla scheda n° 273.



Comune	CREVALCORE
Indirizzo	VIA DEI MARI, 2299
Rif. catastali	F. 74 mapp. 8
Toponimo	CATASTO GREGORIANO
	IGM 1893 la Barchessa

Tipologia	CASA COLONICA A ELEMENTI CONGIUNTI
Epoca di costruzione	ante 1893
El. arch/dec di pregio	

Stato di conservazione dei caratteri originali	Conservato <input checked="" type="checkbox"/>	Parzialmente modificato <input type="checkbox"/>	
Tipologia dell'insediamento	Edificio singolo <input checked="" type="checkbox"/>	Parte di una corte originale <input type="checkbox"/>	Parte di una corte modificata <input type="checkbox"/>
Accessibilità	Strada provinciale o comunale <input checked="" type="checkbox"/>	Strada privata asfaltata <input type="checkbox"/>	Strada privata non asfaltata <input type="checkbox"/>
Classificazione PRG vigente	Zona omogenea E2	Cat. d'intervento 2	n° scheda prec. 273

Note: Fabbricato agricolo ottocentesco.



Comune	CREVALCORE
Indirizzo	VIA DEI MARI, 2915
Rif. catastali	F. 75 mapp. 14
Toponimo	CATASTO GREGORIANO
	IGM 1893 C. Pepoli

Tipologia	CASA COLONICA A ELEMENTI CONGIUNTI
Epoca di costruzione	ante 1893
El. arch/dec di pregio	

Stato di conservazione dei caratteri originali	Conservato <input checked="" type="checkbox"/>	Parzialmente modificato <input type="checkbox"/>	
Tipologia dell'insediamento	Edificio singolo <input checked="" type="checkbox"/>	Parte di una corte originale <input type="checkbox"/>	Parte di una corte modificata <input type="checkbox"/>
Accessibilità	Strada provinciale o comunale <input checked="" type="checkbox"/>	Strada privata asfaltata <input type="checkbox"/>	Strada privata non asfaltata <input type="checkbox"/>
Classificazione PRG vigente	Zona omogenea E2	Cat. d'intervento 2	n° scheda prec. 272

Note: Edificio colonico il cui aspetto attuale è dovuto ad una ristrutturazione dei primi del '900, effettuata sull'impianto preesistente.

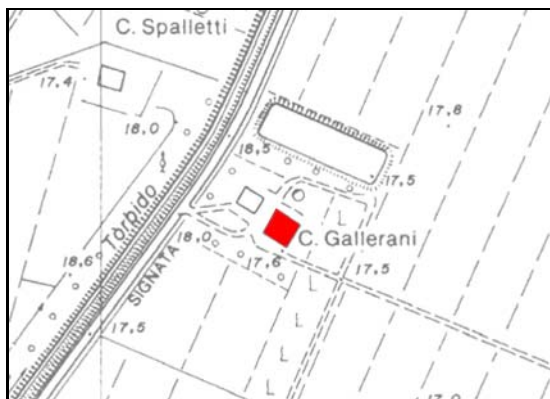


Comune CREVALCORE
Indirizzo VIA DEI MARI, 2695
Rif. catastali F. 75 mapp. 7
Toponimo CATASTO GREGORIANO
IGM 1893

Tipologia CASA COLONICA A ELEMENTI CONGIUNTI
Epoca di costruzione post 1893
El. arch/dec di pregio Lesene, cornici, fasce marcapiano alternate a muratura faccia a vista.

Stato di conservazione dei caratteri originali	Conservato <input checked="" type="checkbox"/>	Parzialmente modificato <input type="checkbox"/>	
Tipologia dell'insediamento	Edificio singolo <input checked="" type="checkbox"/>	Parte di una corte originale <input type="checkbox"/>	Parte di una corte modificata <input type="checkbox"/>
Accessibilità	Strada provinciale o comunale <input checked="" type="checkbox"/>	Strada privata asfaltata <input type="checkbox"/>	Strada privata non asfaltata <input type="checkbox"/>
Classificazione PRG vigente	Zona omogenea E2	Cat. d'intervento	n° scheda prec.

Note: Edificio colonico a blocco dei primi del '900, caratterizzato da una copertura posta a due diverse altezze per abitazione e stalla. La stessa copertura è in condizioni fatiscenti.



Comune	CREVALCORE
Indirizzo	VIA SIGNATA, 3574
Rif. catastali	F. 58 mapp. 79
Toponimo	CATASTO GREGORIANO
	IGM 1893 C. Gallerani

Tipologia	STALLA/FIENILE
Epoca di costruzione	ante 1893
El. arch/dec di pregio	

Stato di conservazione dei caratteri originali	Conservato <input checked="" type="checkbox"/>	Parzialmente modificato <input type="checkbox"/>	
Tipologia dell'insediamento	Edificio singolo <input type="checkbox"/>	Parte di una corte originale <input checked="" type="checkbox"/>	Parte di una corte modificata <input type="checkbox"/>
Accessibilità	Strada provinciale o comunale <input checked="" type="checkbox"/>	Strada privata asfaltata <input type="checkbox"/>	Strada privata non asfaltata <input type="checkbox"/>
Classificazione PRG vigente	Zona omogenea E1	Cat. d'intervento 2	n° scheda prec. 277

Note: Edificio agricolo di servizio, di pertinenza ad una casa colonica che ha perso le sue caratteristiche originarie.



Comune CREVALCORE
Indirizzo VIA SIGNATA, 3625
Rif. catastali F. 55 mapp. 17
Toponimo CATASTO GREGORIANO
IGM 1893

Tipologia CASA COLONICA A ELEMENTI CONGIUNTI
Epoca di costruzione ante 1893
El. arch/dec di pregio

Stato di conservazione dei caratteri originali

Conservato	Parzialmente modificato
<input checked="" type="checkbox"/>	<input type="checkbox"/>

Tipologia dell'insediamento

Edificio singolo	Parte di una corte originale	Parte di una corte modificata
<input checked="" type="checkbox"/>	<input type="checkbox"/>	<input type="checkbox"/>

Accessibilità

Strada provinciale o comunale	Strada privata asfaltata	Strada privata non asfaltata
<input type="checkbox"/>	<input type="checkbox"/>	<input checked="" type="checkbox"/>

Classificazione PRG vigente

Zona omogenea	Cat. d'intervento	n° scheda prec.
E1	2	279

Note: Casa colonica a blocco di impianto ottocentesco.



Comune CREVALCORE
Indirizzo VIA SIGNATA, 2595
Rif. catastali F. 71 mapp. 74
Toponimo CATASTO GREGORIANO
IGM 1893

Tipologia CASA COLONICA A ELEMENTI CONGIUNTI
Epoca di costruzione post 1893
El. arch/dec di pregio

Stato di conservazione dei caratteri originali

Conservato	Parzialmente modificato	
<input checked="" type="checkbox"/>	<input type="checkbox"/>	

Tipologia dell'insediamento

Edificio singolo	Parte di una corte originale	Parte di una corte modificata
<input checked="" type="checkbox"/>	<input type="checkbox"/>	<input type="checkbox"/>

Accessibilità

Strada provinciale o comunale	Strada privata asfaltata	Strada privata non asfaltata
<input checked="" type="checkbox"/>	<input type="checkbox"/>	<input type="checkbox"/>

Classificazione PRG vigente

Zona omogenea	Cat. d'intervento	n° scheda prec.
E1	2	284

Note: Casa a blocco dei primi del '900.



Comune	CREVALCORE
Indirizzo	VIA SCAGLIAROSSA, 290
Rif. catastali	F. 85 mapp. 7
Toponimo	CATASTO GREGORIANO IGM 1893

Tipologia	CASA COLONICA A ELEMENTI DISGIUNTI
Epoca di costruzione	post 1893
El. arch/dec di pregio	

Stato di conservazione dei caratteri originali	Conservato <input checked="" type="checkbox"/>	Parzialmente modificato <input type="checkbox"/>	
Tipologia dell'insediamento	Edificio singolo <input type="checkbox"/>	Parte di una corte originale <input checked="" type="checkbox"/>	Parte di una corte modificata <input type="checkbox"/>
Accessibilità	Strada provinciale o comunale <input checked="" type="checkbox"/>	Strada privata asfaltata <input type="checkbox"/>	Strada privata non asfaltata <input type="checkbox"/>
Classificazione PRG vigente	Zona omogenea E1	Cat. d'intervento 3	n° scheda prec. 260

Note: Casa colonica dei primi del '900.



Comune	CREVALCORE
Indirizzo	VIA SCAGLIAROSSA, 290
Rif. catastali	F. 85 mapp. 7
Toponimo	CATASTO GREGORIANO IGM 1893

Tipologia	STALLA/FIENILE
Epoca di costruzione	post 1893
El. arch/dec di pregio	

Stato di conservazione dei caratteri originali	Conservato <input checked="" type="checkbox"/>	Parzialmente modificato <input type="checkbox"/>	
Tipologia dell'insediamento	Edificio singolo <input type="checkbox"/>	Parte di una corte originale <input checked="" type="checkbox"/>	Parte di una corte modificata <input type="checkbox"/>
Accessibilità	Strada provinciale o comunale <input checked="" type="checkbox"/>	Strada privata asfaltata <input type="checkbox"/>	Strada privata non asfaltata <input type="checkbox"/>
Classificazione PRG vigente	Zona omogenea E1	Cat. d'intervento 2	n° scheda prec. 260

Note: Fabbricato agricolo di servizio, di pertinenza alla casa colonica di cui alla scheda n° 281.



Comune	CREVALCORE
Indirizzo	VIA SCAGLIAROSSA, 372
Rif. catastali	F. 85 mapp. 1
Toponimo	CATASTO GREGORIANO
	IGM 1893

Tipologia	STALLA/FIENILE
Epoca di costruzione	post 1893
El. arch/dec di pregio	Pilastri angolari e fascia marcapiano in rilievo, cornicione dentellato.

Stato di conservazione dei caratteri originali	Conservato	Parzialmente modificato
	<input checked="" type="checkbox"/>	<input type="checkbox"/>

Tipologia dell'insediamento	Edificio singolo	Parte di una corte originale	Parte di una corte modificata
	<input checked="" type="checkbox"/>	<input type="checkbox"/>	<input type="checkbox"/>

Accessibilità	Strada provinciale o comunale	Strada privata asfaltata	Strada privata non asfaltata
	<input checked="" type="checkbox"/>	<input type="checkbox"/>	<input type="checkbox"/>

Classificazione PRG vigente	Zona omogenea	Cat. d'intervento	n° scheda prec.
	E1		

Note: Fabbricato agricolo di servizio dei primi del '900.



Comune	CREVALCORE
Indirizzo	VIA SCAGLIAROSSA, 433
Rif. catastali	F. 72 mapp. 200
Toponimo	CATASTO GREGORIANO
	IGM 1893 C.se Degli Esposti

Tipologia	STALLA/FIENILE
Epoca di costruzione	ante 1893
El. arch/dec di pregio	

Stato di conservazione dei caratteri originali	Conservato <input checked="" type="checkbox"/>	Parzialmente modificato <input type="checkbox"/>	
Tipologia dell'insediamento	Edificio singolo <input type="checkbox"/>	Parte di una corte originale <input checked="" type="checkbox"/>	Parte di una corte modificata <input type="checkbox"/>
Accessibilità	Strada provinciale o comunale <input checked="" type="checkbox"/>	Strada privata asfaltata <input type="checkbox"/>	Strada privata non asfaltata <input type="checkbox"/>
Classificazione PRG vigente	Zona omogenea E1	Cat. d'intervento 2	n° scheda prec. 261

Note: Fabbricato agricolo di servizio, di impianto ottocentesco, di pertinenza ad una casa colonica che ha perso le sue caratteristiche originarie.



Comune	CREVALCORE
Indirizzo	VIA SCAGLIAROSSA, 923
Rif. catastali	F. 72 mapp. 66
Toponimo	CATASTO GREGORIANO
	IGM 1893

Tipologia	CASA COLONICA A ELEMENTI DISGIUNTI
Epoca di costruzione	ante 1893
El. arch/dec di pregio	Stemma dell'ordine dei Padri Filippini di Bologna in facciata.

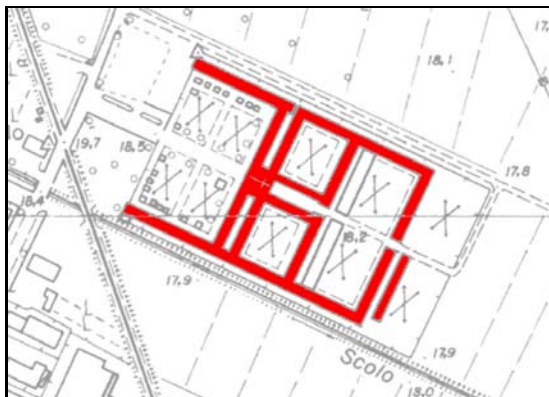
Stato di conservazione dei caratteri originali	Conservato	Parzialmente modificato
	<input checked="" type="checkbox"/>	<input type="checkbox"/>

Tipologia dell'insediamento	Edificio singolo	Parte di una corte originale	Parte di una corte modificata
	<input type="checkbox"/>	<input checked="" type="checkbox"/>	<input type="checkbox"/>

Accessibilità	Strada provinciale o comunale	Strada privata asfaltata	Strada privata non asfaltata
	<input checked="" type="checkbox"/>	<input type="checkbox"/>	<input type="checkbox"/>

Classificazione PRG vigente	Zona omogenea	Cat. d'intervento	n° scheda prec.
	E1	2	262

Note: Edificio colonico di impianto ottocentesco.



Comune CREVALCORE
Indirizzo VIA DEL PAPA, 416
Rif. catastali F. 69 mapp. B
Toponimo CATASTO GREGORIANO
IGM 1893

Tipologia EDIFICIO SPECIALISTICO
Epoca di costruzione ante 1893
El. arch/dec di pregio Apparato decorativo di stile eclettico

Stato di conservazione dei caratteri originali

Conservato	Parzialmente modificato
<input checked="" type="checkbox"/>	<input type="checkbox"/>

Tipologia dell'insediamento

Edificio singolo	Parte di una corte originale	Parte di una corte modificata
<input checked="" type="checkbox"/>	<input type="checkbox"/>	<input type="checkbox"/>

Accessibilità

Strada provinciale o comunale	Strada privata asfaltata	Strada privata non asfaltata
<input checked="" type="checkbox"/>	<input type="checkbox"/>	<input type="checkbox"/>

Classificazione PRG vigente

Zona omogenea	Cat. d'intervento	n° scheda prec.
F5		

Note: Cimitero di Crevalcore. Progettato dagli architetti Luigi Ceschi e Giuseppe Ceri nel 1866.



Comune	CREVALCORE		
Indirizzo	VIA DEL PAPA, 622		
Rif. catastali	F. 69	mapp. 162	
Toponimo	CATASTO GREGORIANO		
	IGM 1893	C. Dell'Ospedale	

Tipologia	CASA COLONICA A ELEMENTI DISGIUNTI		
Epoca di costruzione	ante 1893		
El. arch/dec di pregio	Cornicione colombaia. Targhe in pietra in facciata.		

Stato di conservazione dei caratteri originali	Conservato <input checked="" type="checkbox"/>	Parzialmente modificato <input type="checkbox"/>	
Tipologia dell'insediamento	Edificio singolo <input type="checkbox"/>	Parte di una corte originale <input checked="" type="checkbox"/>	Parte di una corte modificata <input type="checkbox"/>
Accessibilità	Strada provinciale o comunale <input checked="" type="checkbox"/>	Strada privata asfaltata <input type="checkbox"/>	Strada privata non asfaltata <input type="checkbox"/>
Classificazione PRG vigente	Zona omogenea E1	Cat. d'intervento 2	n° scheda prec. 228

Note: Casa colonica, dove visse nel quarto decennio del '600 Marcello Malpighi, come riportato dalle targhe in pietra in facciata.



Comune	CREVALCORE
Indirizzo	VIA DEL PAPA, 712
Rif. catastali	F. 69 mapp. 91
Toponimo	CATASTO GREGORIANO
	IGM 1893 Pal.zo Albertini

Tipologia	CASA COLONICA A ELEMENTI CONGIUNTI
Epoca di costruzione	ante 1893
El. arch/dec di pregio	Nicchia votiva in facciata.

Stato di conservazione dei caratteri originali	Conservato	Parzialmente modificato
	<input checked="" type="checkbox"/>	<input type="checkbox"/>

Tipologia dell'insediamento	Edificio singolo	Parte di una corte originale	Parte di una corte modificata
	<input type="checkbox"/>	<input checked="" type="checkbox"/>	<input type="checkbox"/>

Accessibilità	Strada provinciale o comunale	Strada privata asfaltata	Strada privata non asfaltata
	<input checked="" type="checkbox"/>	<input type="checkbox"/>	<input type="checkbox"/>

Classificazione PRG vigente	Zona omogenea	Cat. d'intervento	n° scheda prec.
	E1	2	229

Note: Casa natale di Francesco Ippolito Albertini, allievo di M. Malpighi. Casa colonica di impianto seicentesco.



Comune	CREVALCORE
Indirizzo	VIA DEL PAPA, 1197
Rif. catastali	F. 69 mapp. 5
Toponimo	CATASTO GREGORIANO IGM 1893

Tipologia	CASA COLONICA A ELEMENTI CONGIUNTI
Epoca di costruzione	post 1893
El. arch/dec di pregio	Nicchia devozionale in facciata.

Stato di conservazione dei caratteri originali	Conservato <input checked="" type="checkbox"/>	Parzialmente modificato <input type="checkbox"/>
--	--	--

Tipologia dell'insediamento	Edificio singolo <input checked="" type="checkbox"/>	Parte di una corte originale <input type="checkbox"/>	Parte di una corte modificata <input type="checkbox"/>
-----------------------------	--	---	--

Accessibilità	Strada provinciale o comunale <input checked="" type="checkbox"/>	Strada privata asfaltata <input type="checkbox"/>	Strada privata non asfaltata <input type="checkbox"/>
---------------	---	---	---

Classificazione PRG vigente	Zona omogenea E1	Cat. d'intervento	n° scheda prec.
-----------------------------	---------------------	-------------------	-----------------

Note: Edificio colonico di impianto tardo-ottocentesco.



Comune	CREVALCORE
Indirizzo	VIA DEL PAPA, 1320
Rif. catastali	F. 68 mapp. A
Toponimo	CATASTO GREGORIANO
	IGM 1893

Tipologia	ORATORIO
Epoca di costruzione	post 1893
El. arch/dec di pregio	Resti di decorazioni pittoriche sulla facciata.

Stato di conservazione dei caratteri originali	Conservato <input checked="" type="checkbox"/>	Parzialmente modificato <input type="checkbox"/>
---	--	--

Tipologia dell'insediamento	Edificio singolo <input checked="" type="checkbox"/>	Parte di una corte originale <input type="checkbox"/>	Parte di una corte modificata <input type="checkbox"/>
------------------------------------	--	---	--

Accessibilità	Strada provinciale o comunale <input checked="" type="checkbox"/>	Strada privata asfaltata <input type="checkbox"/>	Strada privata non asfaltata <input type="checkbox"/>
----------------------	---	---	---

Classificazione PRG vigente	Zona omogenea E1	Cat. d'intervento	n° scheda prec.
------------------------------------	-----------------------------------	--------------------------	------------------------

Note: Oratorio intitolato a San Bernardino, di impianto sei - settecentesco.



Comune CREVALCORE
Indirizzo VIA FORNACE, 27
Rif. catastali F. 68 mapp. 68
Toponimo CATASTO GREGORIANO
IGM 1893

Tipologia CASA COLONICA A ELEMENTI DISGIUNTI
Epoca di costruzione ante 1893
El. arch/dec di pregio Portale con cornice modanata.

Stato di conservazione dei caratteri originali	Conservato <input checked="" type="checkbox"/>	Parzialmente modificato <input type="checkbox"/>	
Tipologia dell'insediamento	Edificio singolo <input type="checkbox"/>	Parte di una corte originale <input checked="" type="checkbox"/>	Parte di una corte modificata <input type="checkbox"/>
Accessibilità	Strada provinciale o comunale <input checked="" type="checkbox"/>	Strada privata asfaltata <input type="checkbox"/>	Strada privata non asfaltata <input type="checkbox"/>
Classificazione PRG vigente	Zona omogenea E1	Cat. d'intervento 2	n° scheda prec. 244

Note: Casa colonica di impianto ottocentesco.



Comune CREVALCORE
Indirizzo VIA FORNACE, 27
Rif. catastali F. 68 mapp. 43
Toponimo CATASTO GREGORIANO
IGM 1893

Tipologia STALLA/FIENILE
Epoca di costruzione ante 1893
El. arch/dec di pregio

Stato di conservazione dei caratteri originali	Conservato <input checked="" type="checkbox"/>	Parzialmente modificato <input type="checkbox"/>	
Tipologia dell'insediamento	Edificio singolo <input type="checkbox"/>	Parte di una corte originale <input checked="" type="checkbox"/>	Parte di una corte modificata <input type="checkbox"/>
Accessibilità	Strada provinciale o comunale <input checked="" type="checkbox"/>	Strada privata asfaltata <input type="checkbox"/>	Strada privata non asfaltata <input type="checkbox"/>
Classificazione PRG vigente	Zona omogenea E1	Cat. d'intervento 2	n° scheda prec. 244

Note: Estese tamponature sul fronte. Fabbricato agricolo di servizio, di pertinenza a casa colonica di cui alla scheda n° 291.



Comune	CREVALCORE
Indirizzo	VIA FORNACE, 918
Rif. catastali	F. 54 mapp. 92
Toponimo	CATASTO GREGORIANO IGM 1893

Tipologia	CASA COLONICA A ELEMENTI DISGIUNTI
Epoca di costruzione	post 1893
El. arch/dec di pregio	

Stato di conservazione dei caratteri originali	Conservato <input type="checkbox"/>	Parzialmente modificato <input checked="" type="checkbox"/>	
Tipologia dell'insediamento	Edificio singolo <input type="checkbox"/>	Parte di una corte originale <input checked="" type="checkbox"/>	Parte di una corte modificata <input type="checkbox"/>
Accessibilità	Strada provinciale o comunale <input type="checkbox"/>	Strada privata asfaltata <input checked="" type="checkbox"/>	Strada privata non asfaltata <input type="checkbox"/>
Classificazione PRG vigente	Zona omogenea E2	Cat. d'intervento 2	n° scheda prec. 294

Note: Casa colonica di impianto ottocentesco. Sostituzione di aperture finestrate.



Comune	CREVALCORE
Indirizzo	VIA FORNACE, 1596
Rif. catastali	F. 54 mapp. 54
Toponimo	CATASTO GREGORIANO IGM 1893

Tipologia	CASA COLONICA A ELEMENTI CONGIUNTI
Epoca di costruzione	post 1893
El. arch/dec di pregio	

Stato di conservazione dei caratteri originali	Conservato	Parzialmente modificato
	<input checked="" type="checkbox"/>	<input type="checkbox"/>

Tipologia dell'insediamento	Edificio singolo	Parte di una corte originale	Parte di una corte modificata
	<input checked="" type="checkbox"/>	<input type="checkbox"/>	<input type="checkbox"/>

Accessibilità	Strada provinciale o comunale	Strada privata asfaltata	Strada privata non asfaltata
	<input checked="" type="checkbox"/>	<input type="checkbox"/>	<input type="checkbox"/>

Classificazione PRG vigente	Zona omogenea	Cat. d'intervento	n° scheda prec.
	E2		

Note: Edificio colonico di impianto novecentesco. Tamponature estese del fienile.

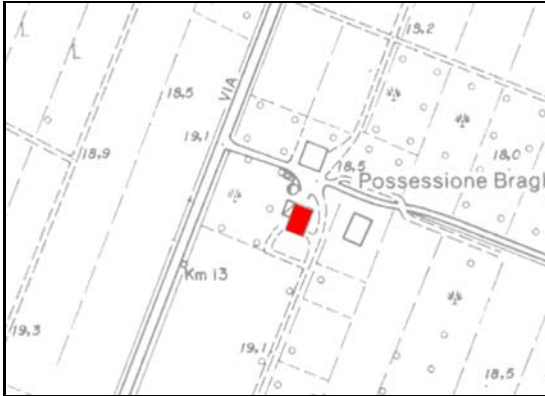


Comune	CREVALCORE
Indirizzo	VIA DEL PAPA, 1580
Rif. catastali	F. 70 mapp. 2
Toponimo	CATASTO GREGORIANO IGM 1893

Tipologia	CASA COLONICA A ELEMENTI CONGIUNTI
Epoca di costruzione	post 1893
El. arch/dec di pregio	

Stato di conservazione dei caratteri originali	Conservato <input type="checkbox"/>	Parzialmente modificato <input checked="" type="checkbox"/>	
Tipologia dell'insediamento	Edificio singolo <input checked="" type="checkbox"/>	Parte di una corte originale <input type="checkbox"/>	Parte di una corte modificata <input type="checkbox"/>
Accessibilità	Strada provinciale o comunale <input checked="" type="checkbox"/>	Strada privata asfaltata <input type="checkbox"/>	Strada privata non asfaltata <input type="checkbox"/>
Classificazione PRG vigente	Zona omogenea E2	Cat. d'intervento 2	n° scheda prec. 296

Note: Edificio colonico di impianto novecentesco.



Comune	CREVALCORE
Indirizzo	VIA DEL PAPA, 2200
Rif. catastali	F. 71 mapp. 65
Toponimo	CATASTO GREGORIANO
	IGM 1893 C. Malvezzi

Tipologia	STALLA/FIENILE
Epoca di costruzione	ante 1893
El. arch/dec di pregio	

Stato di conservazione dei caratteri originali	Conservato <input checked="" type="checkbox"/>	Parzialmente modificato <input type="checkbox"/>	
Tipologia dell'insediamento	Edificio singolo <input type="checkbox"/>	Parte di una corte originale <input checked="" type="checkbox"/>	Parte di una corte modificata <input type="checkbox"/>
Accessibilità	Strada provinciale o comunale <input checked="" type="checkbox"/>	Strada privata asfaltata <input type="checkbox"/>	Strada privata non asfaltata <input type="checkbox"/>
Classificazione PRG vigente	Zona omogenea E2	Cat. d'intervento	n° scheda prec.

Note: Fabbricato colonico di servizio, di pertinenza ad una casa colonica che ha perso le sue caratteristiche originarie. Impianto ottocentesco.



Comune	CREVALCORE
Indirizzo	VIA DEL PAPA, 2200
Rif. catastali	F. 71 mapp. 60
Toponimo	CATASTO GREGORIANO IGM 1893

Tipologia	CASA COLONICA A ELEMENTI CONGIUNTI
Epoca di costruzione	post 1893
El. arch/dec di pregio	

Stato di conservazione dei caratteri originali	Conservato <input checked="" type="checkbox"/>	Parzialmente modificato <input type="checkbox"/>	
Tipologia dell'insediamento	Edificio singolo <input checked="" type="checkbox"/>	Parte di una corte originale <input type="checkbox"/>	Parte di una corte modificata <input type="checkbox"/>
Accessibilità	Strada provinciale o comunale <input type="checkbox"/>	Strada privata asfaltata <input type="checkbox"/>	Strada privata non asfaltata <input checked="" type="checkbox"/>
Classificazione PRG vigente	Zona omogenea E1	Cat. d'intervento 2	n° scheda prec. 287

Note: Edificio colonico di impianto novecentesco.



Comune CREVALCORE
Indirizzo VIA DEL PAPA, 2400
Rif. catastali F. 71 mapp. 34
Toponimo CATASTO GREGORIANO
IGM 1893

Tipologia CASA COLONICA A ELEMENTI CONGIUNTI
Epoca di costruzione post 1893
El. arch/dec di pregio

Stato di conservazione dei caratteri originali	Conservato <input checked="" type="checkbox"/>	Parzialmente modificato <input type="checkbox"/>	
Tipologia dell'insediamento	Edificio singolo <input checked="" type="checkbox"/>	Parte di una corte originale <input type="checkbox"/>	Parte di una corte modificata <input type="checkbox"/>
Accessibilità	Strada provinciale o comunale <input checked="" type="checkbox"/>	Strada privata asfaltata <input type="checkbox"/>	Strada privata non asfaltata <input type="checkbox"/>
Classificazione PRG vigente	Zona omogenea E2	Cat. d'intervento 3	n° scheda prec. 290

Note: Edificio colonico di impianto novecentesco.



Comune CREVALCORE
Indirizzo VIA DEL PAPA, 2417
Rif. catastali F. 54 mapp. 63
Toponimo CATASTO GREGORIANO
IGM 1893

Tipologia CASA COLONICA A ELEMENTI CONGIUNTI
Epoca di costruzione post 1893
El. arch/dec di pregio

Stato di conservazione dei caratteri originali

Conservato	Parzialmente modificato
<input checked="" type="checkbox"/>	<input type="checkbox"/>

Tipologia dell'insediamento

Edificio singolo	Parte di una corte originale	Parte di una corte modificata
<input checked="" type="checkbox"/>	<input type="checkbox"/>	<input type="checkbox"/>

Accessibilità

Strada provinciale o comunale	Strada privata asfaltata	Strada privata non asfaltata
<input checked="" type="checkbox"/>	<input type="checkbox"/>	<input type="checkbox"/>

Classificazione PRG vigente	Zona omogenea E2	Cat. d'intervento 2	n° scheda prec. 291
------------------------------------	----------------------------	-------------------------------	-------------------------------

Note: Edificio colonico di impianto novecentesco.