











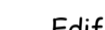












- LEGENDA**
-  Viabilità storica (Art. 28 NTA PSC)
  -  Canali storici (Art. 29 NTA PSC)
  -  Ambiti storici (Art. 16 NTA PSC)
  -  Principali complessi architettonici storici non urbani (Art. 25 NTA PSC)
  -  Ambiti di particolare interesse storico (Art. 26 NTA PSC)
  -  Aree di accertata e rilevante consistenza archeologica (Art. 20 NTA PSC)
  -  Aree di concentrazione di materiali archeologici (Art. 21 NTA PSC)
  -  Aree di potenziale rischio archeologico (Art. 22 NTA PSC)
  -  Tutela archeologica della via Emilia (Art. 23 NTA PSC)
  -  Zone di tutela degli elementi della centuriazione (Art. 24 NTA PSC)
  -  Elementi della centuriazione (Art. 24 NTA PSC)
  -  Aree interessate da partecipanze e consorzi utilità (Art. 27 NTA PSC)
  -  Alberi monumentali e di rilevante dimensioni (Art. 46bis NTA PSC)
- Edifici di interesse storico-architettonico:**
-  RS (D.Lgs.42/2004) - Edifici e aree soggetti a tutela ai sensi D.Lgs. 42/2004 (Art. 17 NTA PSC)
  -  RS - Restauro Scientifico (Art. 18 NTA PSC - Artt. 21, 23 RUE)
  -  RCA - Restauro e risanamento Conservativo di tipo A (Art. 18 NTA PSC - Artt. 22, 23, 24 RUE)
  -  RCB - Restauro e risanamento Conservativo di tipo B (Art. 18 NTA PSC - Artt. 22, 23, 25 RUE)
  -  RCC - Restauro e risanamento Conservativo di tipo C (Art. 18 NTA PSC - Artt. 22, 23, 26 RUE)
  -  Mezza/Tabernacoli (Art. 18 NTA PSC)
-  Perimetro dei Centri Abitati
-  Territorio Urbanizzato al 29/06/1989 (adozione PTPR)
-  Territorio Urbanizzato al 11/02/2003 (adozione PTPP)
-  Confini comunali

