

PSC TERRE D'ACQUA

COMUNE DI CALDERARA DI RENO

PIANO STRUTTURALE COMUNALE

PSC

CLASSIFICAZIONE
DEGLI EDIFICI DI INTERESSE
STORICO-ARCHITETTONICO

PSC.CA/C

Sindaco
Irene Priolo

responsabile di progetto: arch. Carla Ferrari

consulenti e collaboratori:

analisi socio-economiche e scenari demografici: CDS soc.coop e arch. Rudi Fallaci

sistema insediativo: arch. Luca Biancucci, arch. Chiara Biagi, arch. Guido Pongiluppi, dott. Paolo Trevisani

persistenze storiche: arch. Enrico Guaitoli Panini

archeologia: Museo Archeologico Ambientale di San Giovanni in Persiceto

geologia, geomorfologia, sismica e idraulica: dott. geol. Valeriano Franchi, dott.ssa geol. Stefania Asti, ing. Adelio Pagotto

mobilità e traffico: ing. Fabio Cerino, ing. Francesco Mazza (Airis srl)

rumore e qualità dell'aria: dott.ssa Francesca Rametta, ing. Irene Bugamelli, (Airis srl)

aspetti energetici: p.i. Lorena Zanni

territorio rurale (agricoltura, paesaggio, ecosistemi): dott. Salvatore Giordano, arch. Camilla Alessi (Airis srl)

dott. Stefano Lin, dott.ssa Cinzia Morsiani (Centro Agricoltura Ambiente)

consulenza giuridica: av. Lorenzo Minganti

Ufficio di Piano e Comitato tecnico Associazione Terre d'Acqua

arch. Carla Ferrari, p.a. Ivan Passuti, dott.ssa urb. Alida Spuches

Comune di Anzola Emilia: dott. geol. Davide Fornalè, arch. Romolo Sozzi

Comune di Calderara di Reno: arch. Angelo Premi, ing. Mauro Lomai, dott.ssa urb. Emanuela Bison,

geom. Sandra Campagna, geom. Pedrini Roberta, geom. Ennio Benedetto, geom. Sabrina Saetti, p.e. Cristina Grandi

Comune di Crevalcore: geom. Michele Bastia, geom. Mirna Quaglieri,

geom. Michele Tattini, dott.ssa Giulia Sala

Comune di Sala Bolognese: arch. Maria Grazia Murru, geom. Manuel Bergonzini

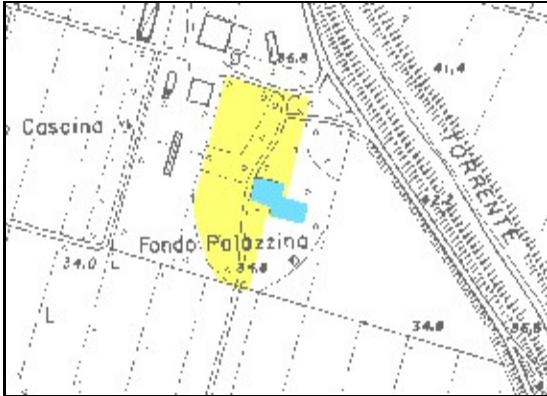
Comune di San Giovanni in Persiceto: ing. Valerio Bonfiglioli, geom. Melissa Candini,

arch. Elena Lazzari, arch. Silvia Manelli,

Comune di Sant'Agata Bolognese: geom. Davide Scacchetti, geom. Claudia Masi



ASSOCIAZIONE INTERCOMUNALE TERRE D'ACQUA



Comune CALDERARA DI RENO
Indirizzo Via Bacciliera, 4,4/2, 6, 6/2, 8
Rif. catastali F. 26 mapp. 14
Toponimo CATASTO GREGORIANO
 IGM 1893 La Palazzina

Edificio soggetto a tutela ai sensi del D. Lgs. 42/2004

Tipologia CASA COLONICA A ELEMENTI DISGIUNTI
Epoca di costruzione ante 1835
El. arch/dec di pregio

Stato di conservazione dei caratteri originali	Conservato <input type="checkbox"/>	Parzialmente modificato <input checked="" type="checkbox"/>
---	--	--

Tipologia dell'insediamento	Edificio singolo <input checked="" type="checkbox"/>	Parte di una corte originale <input type="checkbox"/>	Parte di una corte modificata <input type="checkbox"/>
------------------------------------	---	--	---

Accessibilità	Strada provinciale o comunale <input type="checkbox"/>	Strada privata asfaltata <input type="checkbox"/>	Strada privata non asfaltata <input checked="" type="checkbox"/>
----------------------	---	--	---

Note: Fabbricato di impianto ottocentesco denominato "Palazzina De Lucca".

Categoria d'intervento	D.Lgs. 42/04 <input checked="" type="checkbox"/>	RS <input type="checkbox"/>	RCA <input type="checkbox"/>	RCB <input type="checkbox"/>	RCC <input type="checkbox"/>
-------------------------------	---	--------------------------------	---------------------------------	---------------------------------	---------------------------------



Comune CALDERARA DI RENO
Indirizzo Via Longarola
Rif. catastali F. 13 mapp. 6
Toponimo CATASTO GREGORIANO
 IGM 1893 C. Manfredini

Tipologia STALLA/FIENILE
Epoca di costruzione ante 1893
El. arch/dec di pregio

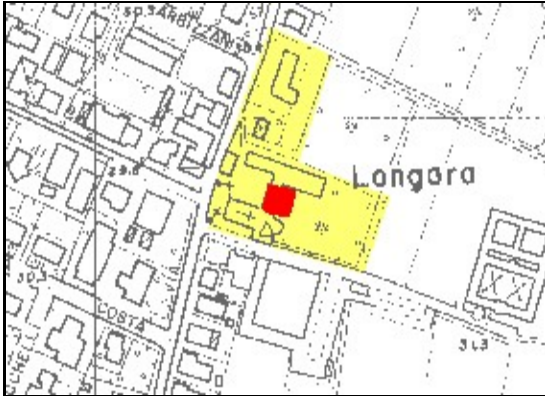
Stato di conservazione dei caratteri originali	Conservato	Parzialmente modificato
	<input checked="" type="checkbox"/>	<input type="checkbox"/>

Tipologia dell'insediamento	Edificio singolo	Parte di una corte originale	Parte di una corte modificata
	<input type="checkbox"/>	<input checked="" type="checkbox"/>	<input type="checkbox"/>

Accessibilità	Strada provinciale o comunale	Strada privata asfaltata	Strada privata non asfaltata
	<input checked="" type="checkbox"/>	<input type="checkbox"/>	<input type="checkbox"/>

Note: Stalla fienile di pertinenza al fabbricato colonico di cui alla scheda n° 3, presenti tamponature sul fronte principale lato ovest.

Categoria d'intervento	D.Lgs. 42/04	RS	RCA	RCB	RCC
	<input type="checkbox"/>	<input type="checkbox"/>	<input type="checkbox"/>	<input checked="" type="checkbox"/>	<input type="checkbox"/>



Comune CALDERARA DI RENO
Indirizzo Via Longarola, 56, 60
Rif. catastali F. 25 mapp. 80
Toponimo CATASTO GREGORIANO
IGM 1893

Tipologia ORATORIO
Epoca di costruzione ante 1835
El. arch/dec di pregio Portale a tutto sesto con cornici in rilievo

Stato di conservazione dei caratteri originali	Conservato <input type="checkbox"/>	Parzialmente modificato <input checked="" type="checkbox"/>
---	--	--

Tipologia dell'insediamento	Edificio singolo <input checked="" type="checkbox"/>	Parte di una corte originale <input type="checkbox"/>	Parte di una corte modificata <input type="checkbox"/>
------------------------------------	---	--	---

Accessibilità	Strada provinciale o comunale <input checked="" type="checkbox"/>	Strada privata asfaltata <input type="checkbox"/>	Strada privata non asfaltata <input type="checkbox"/>
----------------------	--	--	--

Note: Costruzione di edificio recente sul lato nord della canonica e rifacimento copertura con travetti prefabbricati.

Categoria d'intervento	D.Lgs. 42/04 <input type="checkbox"/>	RS <input type="checkbox"/>	RCA <input checked="" type="checkbox"/>	RCB <input type="checkbox"/>	RCC <input type="checkbox"/>
-------------------------------	--	--------------------------------	--	---------------------------------	---------------------------------



Comune CALDERARA DI RENO
Indirizzo Via Valli, 1, 3
Rif. catastali F. 23 mapp. 16
Toponimo CATASTO GREGORIANO
 IGM 1893 V.la Donini

Edificio soggetto a tutela ai sensi del D. Lgs. 42/2004

Tipologia VILLA/PALAZZO
Epoca di costruzione ante 1835
El. arch/dec di pregio Parco con serra di pregio

Stato di conservazione dei caratteri originali	Conservato <input checked="" type="checkbox"/>	Parzialmente modificato <input type="checkbox"/>
---	---	---

Tipologia dell'insediamento	Edificio singolo <input type="checkbox"/>	Parte di una corte originale <input checked="" type="checkbox"/>	Parte di una corte modificata <input type="checkbox"/>
------------------------------------	--	---	---

Accessibilità	Strada provinciale o comunale <input checked="" type="checkbox"/>	Strada privata asfaltata <input type="checkbox"/>	Strada privata non asfaltata <input type="checkbox"/>
----------------------	--	--	--

Note: La Villa di impianto settecentesco è stata ultimata nel 1879 come luogo di villeggiatura di Savio Donini, affrescata al suo interno dal Guardassoni, presenta un parco interamente progettato da Sambuy nel 1872-1877.

Categoria d'intervento	D.Lgs. 42/04 <input checked="" type="checkbox"/>	RS <input type="checkbox"/>	RCA <input type="checkbox"/>	RCB <input type="checkbox"/>	RCC <input type="checkbox"/>
-------------------------------	---	--------------------------------	---------------------------------	---------------------------------	---------------------------------



Comune CALDERARA DI RENO
Indirizzo Via Sacernia, 2
Rif. catastali F. 28 mapp. 26
Toponimo CATASTO GREGORIANO
 IGM 1893 V.la Bassi

Tipologia VILLA/PALAZZO
Epoca di costruzione ante 1893
El. arch/dec di pregio Portale d'ingresso con cornici e balcone su mensole con ringhiera.

Stato di conservazione dei caratteri originali	Conservato	Parzialmente modificato
	<input checked="" type="checkbox"/>	<input type="checkbox"/>

Tipologia dell'insediamento	Edificio singolo	Parte di una corte originale	Parte di una corte modificata
	<input checked="" type="checkbox"/>	<input type="checkbox"/>	<input type="checkbox"/>

Accessibilità	Strada provinciale o comunale	Strada privata asfaltata	Strada privata non asfaltata
	<input checked="" type="checkbox"/>	<input type="checkbox"/>	<input type="checkbox"/>

Note: La famiglia Bassi fece ristrutturare nelle forme attuali questa villa nella prima metà dell'800, dopo aver acquistato dal conte Orsi una casa padronale preesistente, di epoca seicentesca. L'interno è decorato dal pittore Luigi Busi.

Categoria d'intervento	D.Lgs. 42/04	RS	RCA	RCB	RCC
	<input type="checkbox"/>	<input type="checkbox"/>	<input checked="" type="checkbox"/>	<input type="checkbox"/>	<input type="checkbox"/>



Comune CALDERARA DI RENO
Indirizzo Via Di Mezzo Levante, 22,88
Rif. catastali F. 27 mapp. A
Toponimo CATASTO GREGORIANO
 IGM 1893

Edificio soggetto a tutela ai sensi del D. Lgs. 42/2004

Tipologia EDIFICIO SPECIALISTICO
Epoca di costruzione ante 1893
El. arch/dec di pregio Campanile con cornici e modanature in cotto a rilievo.

Stato di conservazione dei caratteri originali	Conservato	Parzialmente modificato
	<input checked="" type="checkbox"/>	<input type="checkbox"/>

Tipologia dell'insediamento	Edificio singolo	Parte di una corte originale	Parte di una corte modificata
	<input checked="" type="checkbox"/>	<input type="checkbox"/>	<input type="checkbox"/>

Accessibilità	Strada provinciale o comunale	Strada privata asfaltata	Strada privata non asfaltata
	<input checked="" type="checkbox"/>	<input type="checkbox"/>	<input type="checkbox"/>

Note: Chiesa di S. Elena (in epoca antica S. Chierno da cui il nome Sacerno), triabsidata, costruita dai Benedettini dopo il mille e ridotta dimensionalmente nel 700. Sulla Rotonda del VIII secolo sorge l'odierno campanile costruito dai Serviti nel 1322.

Categoria d'intervento	D.Lgs. 42/04	RS	RCA	RCB	RCC
	<input checked="" type="checkbox"/>	<input type="checkbox"/>	<input type="checkbox"/>	<input type="checkbox"/>	<input type="checkbox"/>



Comune CALDERARA DI RENO
Indirizzo Via Di Mezzo Ponente, 30,32
Rif. catastali F. 16 mapp. 18
Toponimo CATASTO GREGORIANO Palazzo Orsi
 IGM 1893

Tipologia CASA COLONICA A ELEMENTI DISGIUNTI
Epoca di costruzione ante 1835
El. arch/dec di pregio

Stato di conservazione dei caratteri originali	Conservato <input checked="" type="checkbox"/>	Parzialmente modificato <input type="checkbox"/>
---	--	--

Tipologia dell'insediamento	Edificio singolo <input type="checkbox"/>	Parte di una corte originale <input checked="" type="checkbox"/>	Parte di una corte modificata <input type="checkbox"/>
------------------------------------	---	--	--

Accessibilità	Strada provinciale o comunale <input checked="" type="checkbox"/>	Strada privata asfaltata <input type="checkbox"/>	Strada privata non asfaltata <input type="checkbox"/>
----------------------	---	---	---

Note: Casa colonica di impianto originario (600 - 700) con copertura a padiglione ad androne o "loggia" passante contraddistinto, al secondo livello, da porta-finestra di affaccio sul cortile.

Categoria d'intervento	D.Lgs. 42/04 <input type="checkbox"/>	RS <input type="checkbox"/>	RCA <input type="checkbox"/>	RCB <input checked="" type="checkbox"/>	RCC <input type="checkbox"/>
-------------------------------	---	---------------------------------------	--	---	--



<u>Comune</u>	CALDERARA DI RENO
<u>Indirizzo</u>	Via Persicetana
<u>Rif. catastali</u>	F. 18 mapp. 101
<u>Toponimo</u>	CATASTO GREGORIANO IGM 1893

Edificio soggetto a tutela ai sensi del D. Lgs. 42/2004

<u>Tipologia</u>	STALLA/FIENILE
<u>Epoca di costruzione</u>	ante 1893
<u>El. arch/dec di pregio</u>	

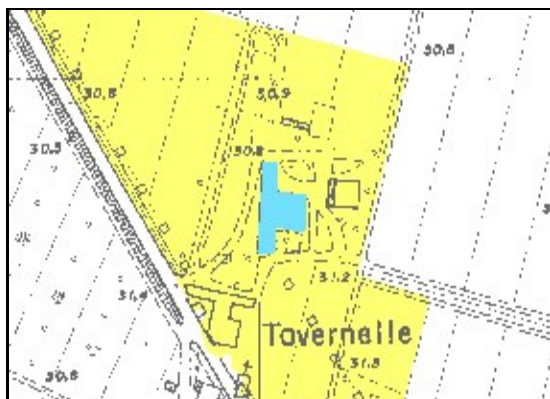
Stato di conservazione dei caratteri originali	Conservato	Parzialmente modificato
	<input type="checkbox"/>	<input checked="" type="checkbox"/>

Tipologia dell'insediamento	Edificio singolo	Parte di una corte originale	Parte di una corte modificata
	<input type="checkbox"/>	<input checked="" type="checkbox"/>	<input type="checkbox"/>

Accessibilità	Strada provinciale o comunale	Strada privata asfaltata	Strada privata non asfaltata
	<input checked="" type="checkbox"/>	<input type="checkbox"/>	<input type="checkbox"/>

Note: Fabbricato di servizio agricolo, con elegante porticato ad archi, di pertinenza al complesso padronale di Villa Paleotti, vedi schede n° 26 - 28 - 29. Attuale copertura in tegole marsigliesi.

Categoria d'intervento	D.Lgs. 42/04	RS	RCA	RCB	RCC
	<input checked="" type="checkbox"/>	<input type="checkbox"/>	<input type="checkbox"/>	<input type="checkbox"/>	<input type="checkbox"/>



<u>Comune</u>	CALDERARA DI RENO
<u>Indirizzo</u>	Via Persicetana, 54
<u>Rif. catastali</u>	F. 18 mapp. 34
<u>Toponimo</u>	CATASTO GREGORIANO IGM 1893

Edificio soggetto a tutela ai sensi del D. Lgs. 42/2004

<u>Tipologia</u>	VILLA/PALAZZO
<u>Epoca di costruzione</u>	ante 1893
<u>El. arch/dec di pregio</u>	Portale d'ingresso con colonne in cotto. Cornicione a gola.

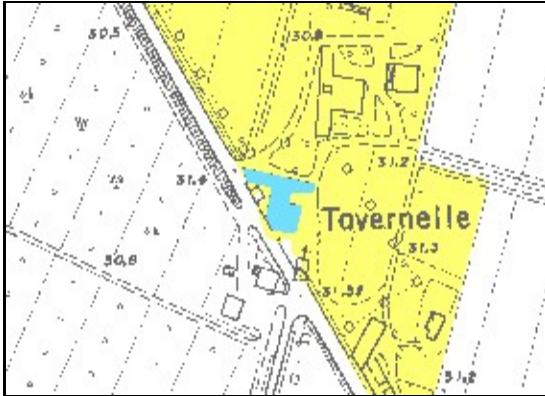
Stato di conservazione dei caratteri originali	Conservato	Parzialmente modificato
	<input type="checkbox"/>	<input checked="" type="checkbox"/>

Tipologia dell'insediamento	Edificio singolo	Parte di una corte originale	Parte di una corte modificata
	<input type="checkbox"/>	<input checked="" type="checkbox"/>	<input type="checkbox"/>

Accessibilità	Strada provinciale o comunale	Strada privata asfaltata	Strada privata non asfaltata
	<input checked="" type="checkbox"/>	<input type="checkbox"/>	<input type="checkbox"/>

Note: Residenza padronale settecentesca rappresentativa del nucleo principale di Villa Paleotti; sormontata da una torretta centrale e con portale d'ingresso fiancheggiato da colonne con sovrastante balconcino a ringhiera panciuta.

Categoria d'intervento	D.Lgs. 42/04	RS	RCA	RCB	RCC
	<input checked="" type="checkbox"/>	<input type="checkbox"/>	<input type="checkbox"/>	<input type="checkbox"/>	<input type="checkbox"/>



Comune CALDERARA DI RENO
Indirizzo Via Persicetana, 64,66,66/a
Rif. catastali F. 18 mapp. 35
Toponimo CATASTO GREGORIANO
 IGM 1893

Edificio soggetto a tutela ai sensi del D. Lgs. 42/2004

Tipologia EDIFICIO SPECIALISTICO
Epoca di costruzione ante 1893
El. arch/dec di pregio lesene ed archi in rilievo sul fronte nord

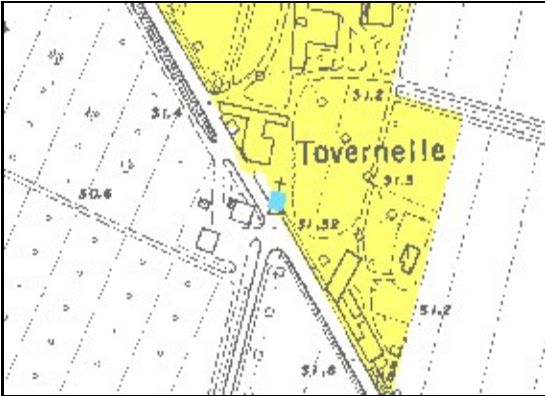
Stato di conservazione dei caratteri originali	Conservato	Parzialmente modificato
	<input type="checkbox"/>	<input checked="" type="checkbox"/>

Tipologia dell'insediamento	Edificio singolo	Parte di una corte originale	Parte di una corte modificata
	<input type="checkbox"/>	<input checked="" type="checkbox"/>	<input type="checkbox"/>

Accessibilità	Strada provinciale o comunale	Strada privata asfaltata	Strada privata non asfaltata
	<input checked="" type="checkbox"/>	<input type="checkbox"/>	<input type="checkbox"/>

Note: Edificio di servizio a Villa Paleotti (scuderie) riferibile al complesso descritto con scheda n° 26 - 27 - 28

Categoria d'intervento	D.Lgs. 42/04	RS	RCA	RCB	RCC
	<input checked="" type="checkbox"/>	<input type="checkbox"/>	<input type="checkbox"/>	<input type="checkbox"/>	<input type="checkbox"/>



<u>Comune</u>	CALDERARA DI RENO
<u>Indirizzo</u>	Via Persicetana
<u>Rif. catastali</u>	F. 18 mapp. 68
<u>Toponimo</u>	CATASTO GREGORIANO IGM 1893

Edificio soggetto a tutela ai sensi del D. Lgs. 42/2004

<u>Tipologia</u>	ORATORIO
<u>Epoca di costruzione</u>	ante 1893
<u>El. arch/dec di pregio</u>	Lesene con capitello ionico, finestrone esagonale

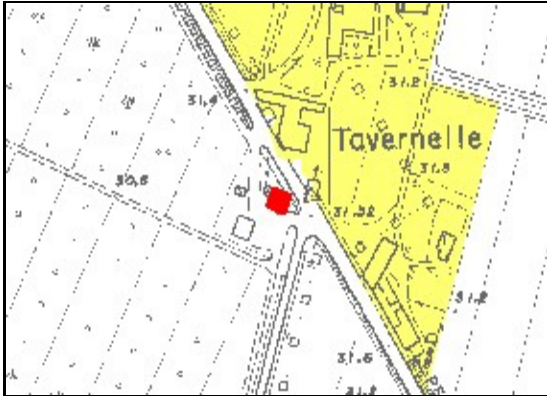
<u>Stato di conservazione dei caratteri originali</u>	Conservato <input type="checkbox"/>	Parzialmente modificato <input checked="" type="checkbox"/>
---	-------------------------------------	---

<u>Tipologia dell'insediamento</u>	Edificio singolo <input type="checkbox"/>	Parte di una corte originale <input checked="" type="checkbox"/>	Parte di una corte modificata <input type="checkbox"/>
------------------------------------	---	--	--

<u>Accessibilità</u>	Strada provinciale o comunale <input checked="" type="checkbox"/>	Strada privata asfaltata <input type="checkbox"/>	Strada privata non asfaltata <input type="checkbox"/>
----------------------	---	---	---

Note: Oratorio privato dalla facciata neoclassica con lesene e capitelli ionici a vista, di pertinenza di villa Paleotti. L'interno, a navata unica, conserva arredi originali.

<u>Categoria d'intervento</u>	D.Lgs. 42/04 <input checked="" type="checkbox"/>	RS <input type="checkbox"/>	RCA <input type="checkbox"/>	RCB <input type="checkbox"/>	RCC <input type="checkbox"/>
-------------------------------	--	-----------------------------	------------------------------	------------------------------	------------------------------



Comune CALDERARA DI RENO
Indirizzo Via Persicetana, 13,15
Rif. catastali F. 17 mapp. 21
Toponimo CATASTO GREGORIANO
IGM 1893

Tipologia CASA COLONICA A ELEMENTI DISGIUNTI
Epoca di costruzione ante 1893
El. arch/dec di pregio

Stato di conservazione dei caratteri originali

Conservato	Parzialmente modificato
<input checked="" type="checkbox"/>	<input type="checkbox"/>

Tipologia dell'insediamento

Edificio singolo	Parte di una corte originale	Parte di una corte modificata
<input type="checkbox"/>	<input type="checkbox"/>	<input checked="" type="checkbox"/>

Accessibilità

Strada provinciale o comunale	Strada privata asfaltata	Strada privata non asfaltata
<input checked="" type="checkbox"/>	<input type="checkbox"/>	<input type="checkbox"/>

Note: Casa colonica ad androne passate della prima metà dell'ottocento appartenente al fondo "Cà Rossa".

Categoria d'intervento

D.Lgs. 42/04	RS	RCA	RCB	RCC
<input type="checkbox"/>	<input type="checkbox"/>	<input type="checkbox"/>	<input checked="" type="checkbox"/>	<input type="checkbox"/>



Comune CALDERARA DI RENO
Indirizzo Via Molino
Rif. catastali F. 15 mapp. 30
Toponimo CATASTO GREGORIANO Al Molino
 IGM 1893

Tipologia CASA COLONICA A ELEMENTI DISGIUNTI
Epoca di costruzione ante 1893
El. arch/dec di pregio

Stato di conservazione dei caratteri originali

Conservato	Parzialmente modificato
<input type="checkbox"/>	<input checked="" type="checkbox"/>

Tipologia dell'insediamento

Edificio singolo	Parte di una corte originale	Parte di una corte modificata
<input type="checkbox"/>	<input checked="" type="checkbox"/>	<input type="checkbox"/>

Accessibilità

Strada provinciale o comunale	Strada privata asfaltata	Strada privata non asfaltata
<input type="checkbox"/>	<input type="checkbox"/>	<input checked="" type="checkbox"/>

Note: Casa colonica ottocentesca facente parte, insieme alla stalla/fienile, di una corte aperta con fronti a squadra. Il fabbricato agricolo di servizio non è originale. Presenza di superfetazioni sul retro del fabbricato.

Categoria d'intervento

D.Lgs. 42/04	RS	RCA	RCB	RCC
<input type="checkbox"/>	<input type="checkbox"/>	<input type="checkbox"/>	<input checked="" type="checkbox"/>	<input type="checkbox"/>



Comune CALDERARA DI RENO
Indirizzo Via Molino, 1,5,5/b
Rif. catastali F. 15 mapp. 14
Toponimo CATASTO GREGORIANO Al Molino
IGM 1893

Tipologia CASA COLONICA A ELEMENTI CONGIUNTI
Epoca di costruzione ante 1893
El. arch/dec di pregio

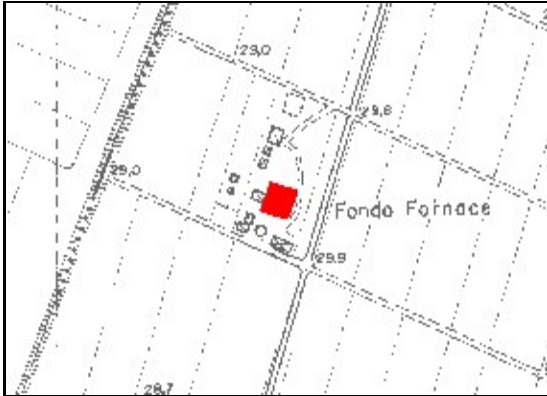
Stato di conservazione dei caratteri originali	Conservato <input checked="" type="checkbox"/>	Parzialmente modificato <input type="checkbox"/>
---	--	--

Tipologia dell'insediamento	Edificio singolo <input checked="" type="checkbox"/>	Parte di una corte originale <input type="checkbox"/>	Parte di una corte modificata <input type="checkbox"/>
------------------------------------	--	---	--

Accessibilità	Strada provinciale o comunale <input type="checkbox"/>	Strada privata asfaltata <input type="checkbox"/>	Strada privata non asfaltata <input checked="" type="checkbox"/>
----------------------	--	---	--

Note: Edificio colonico ottocentesco posto a ridosso del torrente Lavino. Il toponimo fa riferimento al 'Molino di sotto', possibile destinazione fino al secolo scorso.

Categoria d'intervento	D.Lgs. 42/04 <input type="checkbox"/>	RS <input type="checkbox"/>	RCA <input type="checkbox"/>	RCB <input checked="" type="checkbox"/>	RCC <input type="checkbox"/>
-------------------------------	---	---------------------------------------	--	---	--



<u>Comune</u>	CALDERARA DI RENO
<u>Indirizzo</u>	Via Persicetana, 31
<u>Rif. catastali</u>	F. 15 mapp. 15
<u>Toponimo</u>	CATASTO GREGORIANO IGM 1893

<u>Tipologia</u>	CASA COLONICA A ELEMENTI CONGIUNTI
<u>Epoca di costruzione</u>	post 1835
<u>El. arch/dec di pregio</u>	

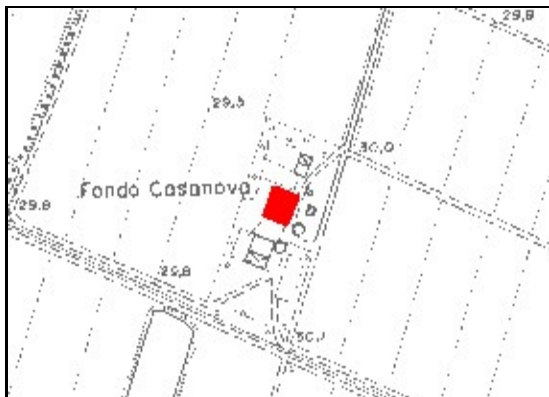
Stato di conservazione dei caratteri originali	Conservato	Parzialmente modificato
	<input checked="" type="checkbox"/>	<input type="checkbox"/>

Tipologia dell'insediamento	Edificio singolo	Parte di una corte originale	Parte di una corte modificata
	<input checked="" type="checkbox"/>	<input type="checkbox"/>	<input type="checkbox"/>

Accessibilità	Strada provinciale o comunale	Strada privata asfaltata	Strada privata non asfaltata
	<input type="checkbox"/>	<input type="checkbox"/>	<input checked="" type="checkbox"/>

Note: Fabbricato colonico riferibile alla seconda metà dell'ottocento, con copertura a padiglione e cresta frangifuoco. Presenti tamponature sul portico sul fronte sud.

Categoria d'intervento	D.Lgs. 42/04	RS	RCA	RCB	RCC
	<input type="checkbox"/>	<input type="checkbox"/>	<input type="checkbox"/>	<input checked="" type="checkbox"/>	<input type="checkbox"/>



Comune	CALDERARA DI RENO	
Indirizzo	Via Persicetana, 31/1,31/2,31/3,31/4,31/5	
Rif. catastali	F. 15	mapp. 21
Toponimo	CATASTO GREGORIANO	Cassinetta
	IGM 1893	C. Nuova

Tipologia	CASA COLONICA A ELEMENTI DISGIUNTI
Epoca di costruzione	ante 1893
El. arch/dec di pregio	

Stato di conservazione dei caratteri originali	Conservato <input checked="" type="checkbox"/>	Parzialmente modificato <input type="checkbox"/>
---	--	--

Tipologia dell'insediamento	Edificio singolo <input type="checkbox"/>	Parte di una corte originale <input checked="" type="checkbox"/>	Parte di una corte modificata <input type="checkbox"/>
------------------------------------	---	--	--

Accessibilità	Strada provinciale o comunale <input type="checkbox"/>	Strada privata asfaltata <input type="checkbox"/>	Strada privata non asfaltata <input checked="" type="checkbox"/>
----------------------	--	---	--

Note: Casa colonica di impianto sei-settecentesco, disposta a corte aperta con fronte in successione rispetto la stalla-fienile esistente.

Categoria d'intervento	D.Lgs. 42/04 <input type="checkbox"/>	RS <input type="checkbox"/>	RCA <input type="checkbox"/>	RCB <input checked="" type="checkbox"/>	RCC <input type="checkbox"/>
-------------------------------	---	---------------------------------------	--	---	--



Comune	CALDERARA DI RENO	
Indirizzo	Via Bazzane	
Rif. catastali	F. 15	mapp. 21
Toponimo	CATASTO GREGORIANO	Cassinetta
	IGM 1893	C. Nuova

Tipologia STALLA/FIENILE

Epoca di costruzione ante 1835

El. arch/dec di pregio

Stato di conservazione dei caratteri originali	Conservato <input checked="" type="checkbox"/>	Parzialmente modificato <input type="checkbox"/>
---	--	--

Tipologia dell'insediamento	Edificio singolo <input type="checkbox"/>	Parte di una corte originale <input checked="" type="checkbox"/>	Parte di una corte modificata <input type="checkbox"/>
------------------------------------	---	--	--

Accessibilità	Strada provinciale o comunale <input type="checkbox"/>	Strada privata asfaltata <input type="checkbox"/>	Strada privata non asfaltata <input checked="" type="checkbox"/>
----------------------	--	---	--

Note: stalla fienile ben conservata di servizio alla casa colonica di scheda n° 35

Categoria d'intervento	D.Lgs. 42/04 <input type="checkbox"/>	RS <input type="checkbox"/>	RCA <input type="checkbox"/>	RCB <input type="checkbox"/>	RCC <input checked="" type="checkbox"/>
-------------------------------	---	---------------------------------------	--	--	---



<u>Comune</u>	CALDERARA DI RENO
<u>Indirizzo</u>	Via Valtiera, 10,12
<u>Rif. catastali</u>	F. 19 mapp. 35
<u>Toponimo</u>	CATASTO GREGORIANO
	IGM 1893 C. Bassi

<u>Tipologia</u>	CASA COLONICA A ELEMENTI CONGIUNTI
<u>Epoca di costruzione</u>	ante 1893
<u>El. arch/dec di pregio</u>	

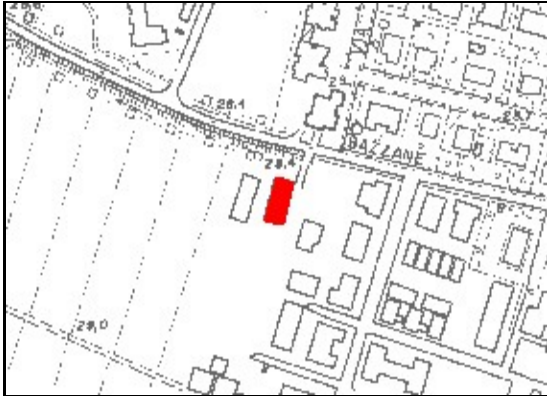
Stato di conservazione dei caratteri originali	Conservato	Parzialmente modificato
	<input checked="" type="checkbox"/>	<input type="checkbox"/>

Tipologia dell'insediamento	Edificio singolo	Parte di una corte originale	Parte di una corte modificata
	<input checked="" type="checkbox"/>	<input type="checkbox"/>	<input type="checkbox"/>

Accessibilità	Strada provinciale o comunale	Strada privata asfaltata	Strada privata non asfaltata
	<input checked="" type="checkbox"/>	<input type="checkbox"/>	<input type="checkbox"/>

Note: Casa colonica di impianto riferibile al settecento, presente targa devozionale di S. Antonio sul portale di ingresso. Superfetazioni sul lato sud.

Categoria d'intervento	D.Lgs. 42/04	RS	RCA	RCB	RCC
	<input type="checkbox"/>	<input type="checkbox"/>	<input type="checkbox"/>	<input checked="" type="checkbox"/>	<input type="checkbox"/>



Comune CALDERARA DI RENO
Indirizzo Via Bazzane 11
Rif. catastali F. 36 mapp. 3
Toponimo CATASTO GREGORIANO
 IGM 1893

Tipologia CASA COLONICA A ELEMENTI CONGIUNTI
Epoca di costruzione ante 1835
El. arch/dec di pregio Gelosie al secondo livello della stalla

Stato di conservazione dei caratteri originali	Conservato	Parzialmente modificato
	<input checked="" type="checkbox"/>	<input type="checkbox"/>

Tipologia dell'insediamento	Edificio singolo	Parte di una corte originale	Parte di una corte modificata
	<input checked="" type="checkbox"/>	<input type="checkbox"/>	<input type="checkbox"/>

Accessibilità	Strada provinciale o comunale	Strada privata asfaltata	Strada privata non asfaltata
	<input checked="" type="checkbox"/>	<input type="checkbox"/>	<input type="checkbox"/>

Note: Fabbricato colonico di epoca settecentesca attualmente inserito nel contesto urbano di Calderara, presenta la copertura a padiglione con sporto frangifuoco sotto il livello di gronda.

Categoria d'intervento	D.Lgs. 42/04	RS	RCA	RCB	RCC
	<input type="checkbox"/>	<input type="checkbox"/>	<input type="checkbox"/>	<input checked="" type="checkbox"/>	<input type="checkbox"/>



Comune	CALDERARA DI RENO
Indirizzo	Via Roma, 21,25
Rif. catastali	F. 37 mapp. 14
Toponimo	CATASTO GREGORIANO IGM 1893

Tipologia	EDIFICIO SPECIALISTICO
Epoca di costruzione	ante 1893
El. arch/dec di pregio	Portale in marmo. Campanile ottocentesco.

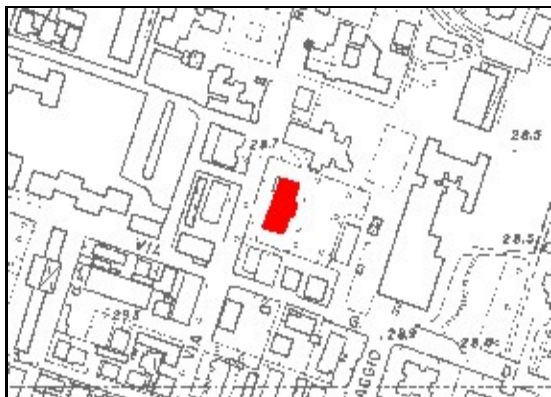
Stato di conservazione dei caratteri originali	Conservato <input checked="" type="checkbox"/>	Parzialmente modificato <input type="checkbox"/>
--	--	--

Tipologia dell'insediamento	Edificio singolo <input checked="" type="checkbox"/>	Parte di una corte originale <input type="checkbox"/>	Parte di una corte modificata <input type="checkbox"/>
-----------------------------	--	---	--

Accessibilità	Strada provinciale o comunale <input checked="" type="checkbox"/>	Strada privata asfaltata <input type="checkbox"/>	Strada privata non asfaltata <input type="checkbox"/>
---------------	---	---	---

Note: Risale al 1274 la prima citazione del Calindri della chiesa di S. Maria di Calderara, ma la prima costruzione è riferibile all'ottobre 1808; oggi ne vediamo la ricostruzione del 1953 a seguito dei bombardamenti della II guerra mondiale.

Categoria d'intervento	D.Lgs. 42/04 <input type="checkbox"/>	RS <input checked="" type="checkbox"/>	RCA <input type="checkbox"/>	RCB <input type="checkbox"/>	RCC <input type="checkbox"/>
------------------------	---------------------------------------	--	------------------------------	------------------------------	------------------------------



Comune CALDERARA DI RENO
Indirizzo Via Roma, 29/a,31,31/a
Rif. catastali F. 37 mapp. 38
Toponimo CATASTO GREGORIANO
IGM 1893

Tipologia EDIFICIO SPECIALISTICO
Epoca di costruzione post 1835
El. arch/dec di pregio Ripartizione della facciata con lesene

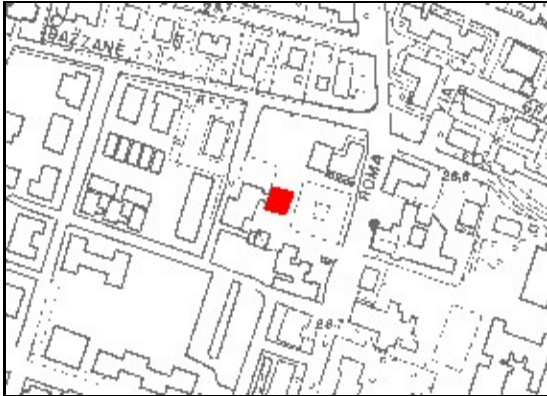
Stato di conservazione dei caratteri originali	Conservato <input checked="" type="checkbox"/>	Parzialmente modificato <input type="checkbox"/>
---	--	--

Tipologia dell'insediamento	Edificio singolo <input checked="" type="checkbox"/>	Parte di una corte originale <input type="checkbox"/>	Parte di una corte modificata <input type="checkbox"/>
------------------------------------	--	---	--

Accessibilità	Strada provinciale o comunale <input checked="" type="checkbox"/>	Strada privata asfaltata <input type="checkbox"/>	Strada privata non asfaltata <input type="checkbox"/>
----------------------	---	---	---

Note: Scuola elementare di Via Roma, particolare fabbricato di pregio architettonico del dopoguerra caratterizzato, nei prospetti, dal contrasto tra lesene e muratura in cotto a vista.

Categoria d'intervento	D.Lgs. 42/04 <input type="checkbox"/>	RS <input type="checkbox"/>	RCA <input type="checkbox"/>	RCB <input checked="" type="checkbox"/>	RCC <input type="checkbox"/>
-------------------------------	---	---------------------------------------	--	---	--



Comune CALDERARA DI RENO
Indirizzo Piazza Marconi G., 8
Rif. catastali F. 36 mapp. 7
Toponimo CATASTO GREGORIANO
 IGM 1893

Tipologia EDIFICIO SPECIALISTICO
Epoca di costruzione post 1835
El. arch/dec di pregio Timpani, portale e balconcino con colonne in stile classico

Stato di conservazione dei caratteri originali	Conservato	Parzialmente modificato
	<input checked="" type="checkbox"/>	<input type="checkbox"/>

Tipologia dell'insediamento	Edificio singolo	Parte di una corte originale	Parte di una corte modificata
	<input checked="" type="checkbox"/>	<input type="checkbox"/>	<input type="checkbox"/>

Accessibilità	Strada provinciale o comunale	Strada privata asfaltata	Strada privata non asfaltata
	<input checked="" type="checkbox"/>	<input type="checkbox"/>	<input type="checkbox"/>

Note: Edificio in stile classico a tre livelli riferibile ad un impianto ottocentesco; attualmente destinato a sede Municipale.

Categoria d'intervento	D.Lgs. 42/04	RS	RCA	RCB	RCC
	<input type="checkbox"/>	<input type="checkbox"/>	<input type="checkbox"/>	<input checked="" type="checkbox"/>	<input type="checkbox"/>



Comune	CALDERARA DI RENO		
Indirizzo	Via Roma, 3		
Rif. catastali	F. 37	mapp. 5	
Toponimo	CATASTO GREGORIANO		
	IGM 1893	C. Il Casino	

Tipologia	CASA COLONICA A ELEMENTI DISGIUNTI
Epoca di costruzione	ante 1893
El. arch/dec di pregio	Portale d'ingresso con cornice strombata

Stato di conservazione dei caratteri originali	Conservato <input type="checkbox"/>	Parzialmente modificato <input checked="" type="checkbox"/>
---	---	---

Tipologia dell'insediamento	Edificio singolo <input type="checkbox"/>	Parte di una corte originale <input checked="" type="checkbox"/>	Parte di una corte modificata <input type="checkbox"/>
------------------------------------	---	--	--

Accessibilità	Strada provinciale o comunale <input checked="" type="checkbox"/>	Strada privata asfaltata <input type="checkbox"/>	Strada privata non asfaltata <input type="checkbox"/>
----------------------	---	---	---

Note: Fabbricato colonico con annessi edifici di servizio, edificato da Agostino Carpi nel 1808-09, sul luogo della demolita antica Chiesa di Santa Maria di Calderara e dell'ancor più antica Tomba Magna. Sede comunale di Calderara per 18 anni (dal 1829).

Categoria d'intervento	D.Lgs. 42/04 <input type="checkbox"/>	RS <input type="checkbox"/>	RCA <input type="checkbox"/>	RCB <input checked="" type="checkbox"/>	RCC <input type="checkbox"/>
-------------------------------	---	---------------------------------------	--	---	--



<u>Comune</u>	CALDERARA DI RENO	
<u>Indirizzo</u>	Via Stelloni Ponente, 2,4	
<u>Rif. catastali</u>	F. 20	mapp. 19
<u>Toponimo</u>	CATASTO GREGORIANO	
	IGM 1893	C. Gregorini

<u>Tipologia</u>	CASA COLONICA A ELEMENTI DISGIUNTI
<u>Epoca di costruzione</u>	ante 1893
<u>El. arch/dec di pregio</u>	Facciata est con pilastri sporgenti e colombaia sul fronte sud

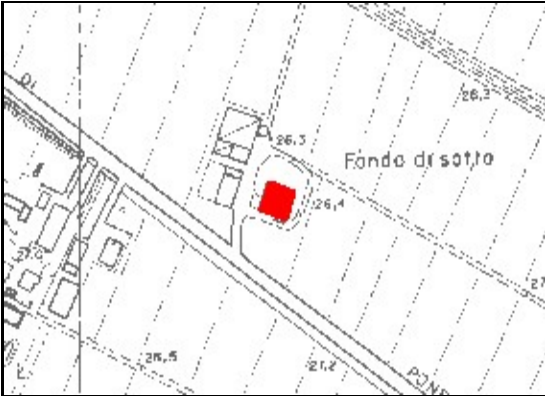
Stato di conservazione dei caratteri originali	Conservato	Parzialmente modificato
	<input checked="" type="checkbox"/>	<input type="checkbox"/>

Tipologia dell'insediamento	Edificio singolo	Parte di una corte originale	Parte di una corte modificata
	<input type="checkbox"/>	<input type="checkbox"/>	<input checked="" type="checkbox"/>

Accessibilità	Strada provinciale o comunale	Strada privata asfaltata	Strada privata non asfaltata
	<input checked="" type="checkbox"/>	<input type="checkbox"/>	<input type="checkbox"/>

Note: Casa colonica di impianto sei-settecentesco con tetto a capanna, appartenente ad una corte aperta con fronti in successione rispetto la stalla - fienile.

Categoria d'intervento	D.Lgs. 42/04	RS	RCA	RCB	RCC
	<input type="checkbox"/>	<input type="checkbox"/>	<input type="checkbox"/>	<input checked="" type="checkbox"/>	<input type="checkbox"/>



Comune	CALDERARA DI RENO	
Indirizzo	Via Stelloni Ponente	
Rif. catastali	F. 20	mapp. 347
Toponimo	CATASTO GREGORIANO	
	IGM 1893	C. Gregorini

Tipologia	STALLA/FIENILE
Epoca di costruzione	ante 1893
El. arch/dec di pregio	Nicchie devozionali sui pilastri

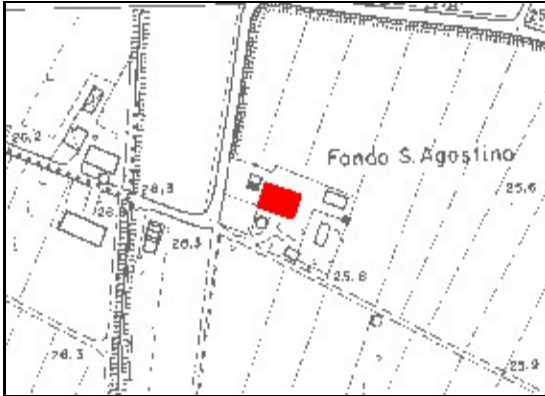
Stato di conservazione dei caratteri originali	Conservato <input checked="" type="checkbox"/>	Parzialmente modificato <input type="checkbox"/>
---	--	--

Tipologia dell'insediamento	Edificio singolo <input type="checkbox"/>	Parte di una corte originale <input type="checkbox"/>	Parte di una corte modificata <input checked="" type="checkbox"/>
------------------------------------	---	---	---

Accessibilità	Strada provinciale o comunale <input checked="" type="checkbox"/>	Strada privata asfaltata <input type="checkbox"/>	Strada privata non asfaltata <input type="checkbox"/>
----------------------	---	---	---

Note: edificio di servizio agricolo con tetto a padiglione annesso al fabbricato colonico di scheda n° 43.

Categoria d'intervento	D.Lgs. 42/04 <input type="checkbox"/>	RS <input type="checkbox"/>	RCA <input type="checkbox"/>	RCB <input checked="" type="checkbox"/>	RCC <input type="checkbox"/>
-------------------------------	---------------------------------------	-----------------------------	------------------------------	---	------------------------------



Comune CALDERARA DI RENO
Indirizzo Via Stelloni Ponente, 13
Rif. catastali F. 20 mapp. 326
Toponimo CATASTO GREGORIANO
 IGM 1893 C. S. Agostino

Tipologia CASA COLONICA A ELEMENTI CONGIUNTI
Epoca di costruzione post 1835
El. arch/dec di pregio

Stato di conservazione dei caratteri originali	Conservato	Parzialmente modificato
	<input checked="" type="checkbox"/>	<input type="checkbox"/>

Tipologia dell'insediamento	Edificio singolo	Parte di una corte originale	Parte di una corte modificata
	<input checked="" type="checkbox"/>	<input type="checkbox"/>	<input type="checkbox"/>

Accessibilità	Strada provinciale o comunale	Strada privata asfaltata	Strada privata non asfaltata
	<input checked="" type="checkbox"/>	<input type="checkbox"/>	<input type="checkbox"/>

Note: Casa colonica di fine 800 a pianta quadrata, tetto a padiglione e nicchia devozionale con Sant'Antonio sul fronte principale. Superfetazione lato est.

Categoria d'intervento	D.Lgs. 42/04	RS	RCA	RCB	RCC
	<input type="checkbox"/>	<input type="checkbox"/>	<input type="checkbox"/>	<input type="checkbox"/>	<input checked="" type="checkbox"/>



Comune CALDERARA DI RENO
Indirizzo Via Stelloni Ponente
Rif. catastali F. 20 mapp. 2
Toponimo CATASTO GREGORIANO
 IGM 1893

Tipologia STALLA/FIENILE
Epoca di costruzione ante 1835
El. arch/dec di pregio

Stato di conservazione dei caratteri originali	Conservato <input checked="" type="checkbox"/>	Parzialmente modificato <input type="checkbox"/>
---	--	--

Tipologia dell'insediamento	Edificio singolo <input type="checkbox"/>	Parte di una corte originale <input type="checkbox"/>	Parte di una corte modificata <input checked="" type="checkbox"/>
------------------------------------	---	---	---

Accessibilità	Strada provinciale o comunale <input checked="" type="checkbox"/>	Strada privata asfaltata <input type="checkbox"/>	Strada privata non asfaltata <input type="checkbox"/>
----------------------	---	---	---

Note: Stalla - fienile settecentesca non più riferibile alla corte originaria di appartenenza. Superfetazione lato nord.

Categoria d'intervento	D.Lgs. 42/04 <input type="checkbox"/>	RS <input type="checkbox"/>	RCA <input type="checkbox"/>	RCB <input type="checkbox"/>	RCC <input checked="" type="checkbox"/>
-------------------------------	---	---------------------------------------	--	--	---



Comune	CALDERARA DI RENO
Indirizzo	Via Prati, 4
Rif. catastali	F. 21 mapp. 16/91
Toponimo	CATASTO GREGORIANO IGM 1893 il Casone

Tipologia

CASA COLONICA A ELEMENTI DISGIUNTI

Epoca di costruzione

ante 1893

El. arch/dec di pregio

Architrave in legno nella zona servizi.

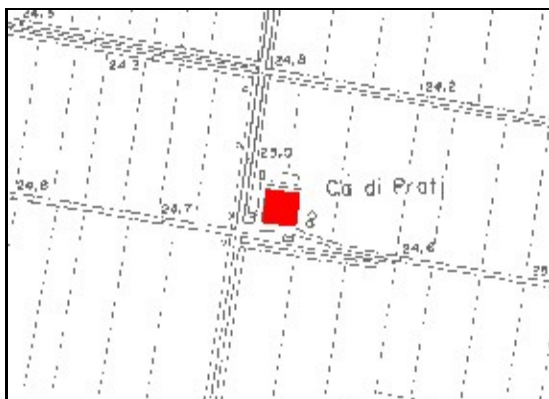
Stato di conservazione dei caratteri originali	Conservato <input checked="" type="checkbox"/>	Parzialmente modificato <input type="checkbox"/>
---	--	--

Tipologia dell'insediamento	Edificio singolo <input type="checkbox"/>	Parte di una corte originale <input checked="" type="checkbox"/>	Parte di una corte modificata <input type="checkbox"/>
------------------------------------	---	--	--

Accessibilità	Strada provinciale o comunale <input checked="" type="checkbox"/>	Strada privata asfaltata <input type="checkbox"/>	Strada privata non asfaltata <input type="checkbox"/>
----------------------	---	---	---

Note: Casa colonica di impianto riferibile al sei-settecento posta ad est dell'attuale Via Prati. Copertura a padiglione prolungata alla zona a servizi.

Categoria d'intervento	D.Lgs. 42/04 <input type="checkbox"/>	RS <input type="checkbox"/>	RCA <input type="checkbox"/>	RCB <input type="checkbox"/>	RCC <input checked="" type="checkbox"/>
-------------------------------	---	---------------------------------------	--	--	---



Comune CALDERARA DI RENO
Indirizzo Via Prati, 11/2
Rif. catastali F. 10 mapp. 16
Toponimo CATASTO GREGORIANO
 IGM 1893

Tipologia CASA COLONICA A ELEMENTI CONGIUNTI
Epoca di costruzione post 1835
El. arch/dec di pregio

Stato di conservazione dei caratteri originali	Conservato	Parzialmente modificato
	<input checked="" type="checkbox"/>	<input type="checkbox"/>

Tipologia dell'insediamento	Edificio singolo	Parte di una corte originale	Parte di una corte modificata
	<input checked="" type="checkbox"/>	<input type="checkbox"/>	<input type="checkbox"/>

Accessibilità	Strada provinciale o comunale	Strada privata asfaltata	Strada privata non asfaltata
	<input type="checkbox"/>	<input type="checkbox"/>	<input checked="" type="checkbox"/>

Note: Casa colonica di fine ottocento - inizi novecento, caratterizzato da architravi ad arco ribassato e aperture ellittiche in corrispondenza del vano scala.

Categoria d'intervento	D.Lgs. 42/04	RS	RCA	RCB	RCC
	<input type="checkbox"/>	<input type="checkbox"/>	<input type="checkbox"/>	<input checked="" type="checkbox"/>	<input type="checkbox"/>



Comune CALDERARA DI RENO
Indirizzo Via Prati, 5/a
Rif. catastali F. 10 mapp. 63
Toponimo CATASTO GREGORIANO
 IGM 1893

Tipologia EDIFICIO SPECIALISTICO
Epoca di costruzione post 1835
El. arch/dec di pregio lesene sorreggenti un cornicione di stile '900

Stato di conservazione dei caratteri originali	Conservato	Parzialmente modificato
	<input checked="" type="checkbox"/>	<input type="checkbox"/>

Tipologia dell'insediamento	Edificio singolo	Parte di una corte originale	Parte di una corte modificata
	<input checked="" type="checkbox"/>	<input type="checkbox"/>	<input type="checkbox"/>

Accessibilità	Strada provinciale o comunale	Strada privata asfaltata	Strada privata non asfaltata
	<input checked="" type="checkbox"/>	<input type="checkbox"/>	<input type="checkbox"/>

Note: Fabbricato dell' Acquedotto Renano realizzato in mattoni a faccia vista e marmo bianco riferibile alla prima metà del 900.

Categoria d'intervento	D.Lgs. 42/04	RS	RCA	RCB	RCC
	<input type="checkbox"/>	<input type="checkbox"/>	<input type="checkbox"/>	<input checked="" type="checkbox"/>	<input type="checkbox"/>



Comune CALDERARA DI RENO
Indirizzo Via Calanchi, 1
Rif. catastali F. 1 mapp. 22
Toponimo CATASTO GREGORIANO
 IGM 1893 C. Pinchi

Tipologia CASA COLONICA A ELEMENTI CONGIUNTI
Epoca di costruzione post 1835
El. arch/dec di pregio Altana sul fronte sud

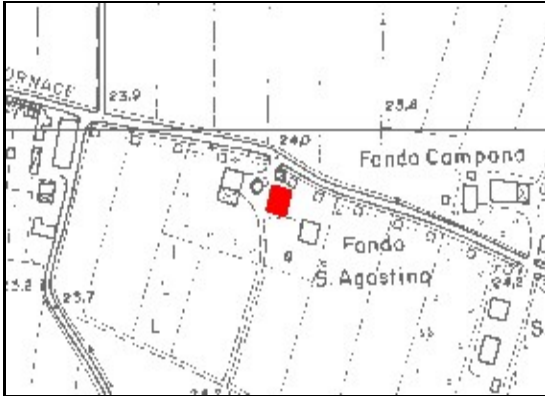
Stato di conservazione dei caratteri originali	Conservato	Parzialmente modificato
	<input checked="" type="checkbox"/>	<input type="checkbox"/>

Tipologia dell'insediamento	Edificio singolo	Parte di una corte originale	Parte di una corte modificata
	<input type="checkbox"/>	<input checked="" type="checkbox"/>	<input type="checkbox"/>

Accessibilità	Strada provinciale o comunale	Strada privata asfaltata	Strada privata non asfaltata
	<input checked="" type="checkbox"/>	<input type="checkbox"/>	<input type="checkbox"/>

Note: La "Colombarola" è un edificio del primo novecento che ricalca la tipologia della colombaia in facciata. Superfetazione sul lato est. Non sono stati censiti i fabbricati agricoli di servizio.

Categoria d'intervento	D.Lgs. 42/04	RS	RCA	RCB	RCC
	<input type="checkbox"/>	<input type="checkbox"/>	<input type="checkbox"/>	<input checked="" type="checkbox"/>	<input type="checkbox"/>



Comune	CALDERARA DI RENO
Indirizzo	Via Fornace
Rif. catastali	F. 7 mapp. 12/14
Toponimo	CATASTO GREGORIANO IGM 1893

Tipologia	CASA COLONICA A ELEMENTI DISGIUNTI
Epoca di costruzione	ante 1893
El. arch/dec di pregio	Portale con cornice, imposte e chiave di volta a rilievo

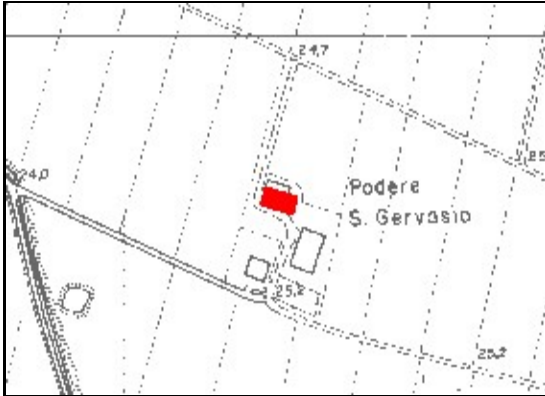
Stato di conservazione dei caratteri originali	Conservato	Parzialmente modificato
	<input type="checkbox"/>	<input checked="" type="checkbox"/>

Tipologia dell'insediamento	Edificio singolo	Parte di una corte originale	Parte di una corte modificata
	<input type="checkbox"/>	<input checked="" type="checkbox"/>	<input type="checkbox"/>

Accessibilità	Strada provinciale o comunale	Strada privata asfaltata	Strada privata non asfaltata
	<input checked="" type="checkbox"/>	<input type="checkbox"/>	<input type="checkbox"/>

Note: casa colonica di impianto sei-settecentesco facente parte una corte aperta; nuova apertura per autorimessa sul fronte sud.

Categoria d'intervento	D.Lgs. 42/04	RS	RCA	RCB	RCC
	<input type="checkbox"/>	<input type="checkbox"/>	<input type="checkbox"/>	<input checked="" type="checkbox"/>	<input type="checkbox"/>



<u>Comune</u>	CALDERARA DI RENO
<u>Indirizzo</u>	Via Pilastrino
<u>Rif. catastali</u>	F. 7 mapp. 182
<u>Toponimo</u>	CATASTO GREGORIANO IGM 1893 C. Musiani

<u>Tipologia</u>	CASA COLONICA A ELEMENTI DISGIUNTI
<u>Epoca di costruzione</u>	ante 1893
<u>El. arch/dec di pregio</u>	Portale ad arco con mensola lignea e fianchi allargati

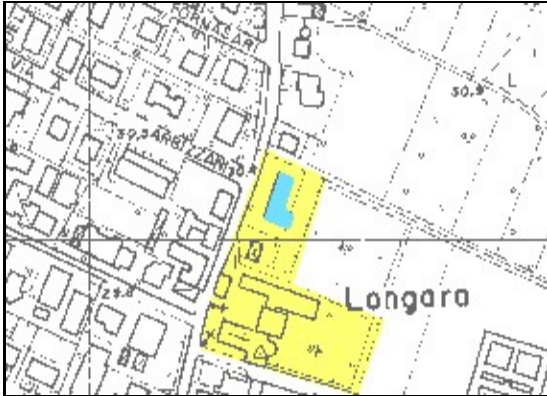
Stato di conservazione dei caratteri originali	Conservato	Parzialmente modificato
	<input checked="" type="checkbox"/>	<input type="checkbox"/>

Tipologia dell'insediamento	Edificio singolo	Parte di una corte originale	Parte di una corte modificata
	<input type="checkbox"/>	<input type="checkbox"/>	<input checked="" type="checkbox"/>

Accessibilità	Strada provinciale o comunale	Strada privata asfaltata	Strada privata non asfaltata
	<input type="checkbox"/>	<input type="checkbox"/>	<input checked="" type="checkbox"/>

Note: casa colonica di impianto originario riferibile al sei-settecento dalla tipica pianta quadrata e copertura a padiglione. Raggiungibile da Via Pilastrino costeggiata da alberi di quercia.

Categoria d'intervento	D.Lgs. 42/04	RS	RCA	RCB	RCC
	<input type="checkbox"/>	<input type="checkbox"/>	<input type="checkbox"/>	<input checked="" type="checkbox"/>	<input type="checkbox"/>



Comune CALDERARA DI RENO
Indirizzo Via Longarola, 68
Rif. catastali F. 25 mapp. 40
Toponimo CATASTO GREGORIANO
 IGM 1893

Edificio soggetto a tutela ai sensi del D. Lgs. 42/2004

Tipologia EDIFICIO SPECIALISTICO
Epoca di costruzione post 1835
El. arch/dec di pregio Cornici marcapiano, mensole e timpano a risega sul fronte

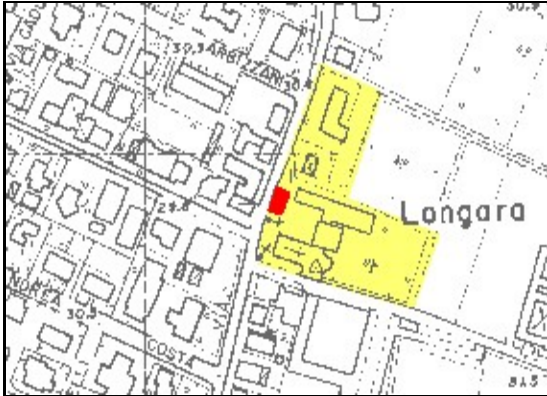
Stato di conservazione dei caratteri originali	Conservato <input checked="" type="checkbox"/>	Parzialmente modificato <input type="checkbox"/>
---	---	---

Tipologia dell'insediamento	Edificio singolo <input checked="" type="checkbox"/>	Parte di una corte originale <input type="checkbox"/>	Parte di una corte modificata <input type="checkbox"/>
------------------------------------	---	--	---

Accessibilità	Strada provinciale o comunale <input checked="" type="checkbox"/>	Strada privata asfaltata <input type="checkbox"/>	Strada privata non asfaltata <input type="checkbox"/>
----------------------	--	--	--

Note: Scuola materna infantile di Longara, di costruzione riferibile ai primi decenni del '900. Conosciuta come "Asilo Riguzzi".

Categoria d'intervento	D.Lgs. 42/04 <input checked="" type="checkbox"/>	RS <input type="checkbox"/>	RCA <input type="checkbox"/>	RCB <input type="checkbox"/>	RCC <input type="checkbox"/>
-------------------------------	---	--------------------------------	---------------------------------	---------------------------------	---------------------------------



Comune CALDERARA DI RENO
Indirizzo Via Longarola, 64,66
Rif. catastali F. 25 mapp. 80
Toponimo CATASTO GREGORIANO
IGM 1893

Tipologia CASA CIVILE
Epoca di costruzione post 1835
El. arch/dec di pregio

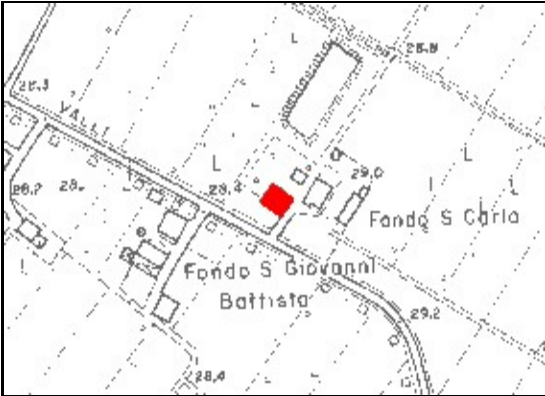
Stato di conservazione dei caratteri originali	Conservato	Parzialmente modificato
	<input checked="" type="checkbox"/>	<input type="checkbox"/>

Tipologia dell'insediamento	Edificio singolo	Parte di una corte originale	Parte di una corte modificata
	<input checked="" type="checkbox"/>	<input type="checkbox"/>	<input type="checkbox"/>

Accessibilità	Strada provinciale o comunale	Strada privata asfaltata	Strada privata non asfaltata
	<input checked="" type="checkbox"/>	<input type="checkbox"/>	<input type="checkbox"/>

Note: fabbricato settecentesco posto a lato della chiesa di Longara (censita su scheda n° 11) su Via Longarola.

Categoria d'intervento	D.Lgs. 42/04	RS	RCA	RCB	RCC
	<input type="checkbox"/>	<input type="checkbox"/>	<input type="checkbox"/>	<input checked="" type="checkbox"/>	<input type="checkbox"/>



<u>Comune</u>	CALDERARA DI RENO	
<u>Indirizzo</u>	Via Valli, 18	
<u>Rif. catastali</u>	F. 24	mapp. 15
<u>Toponimo</u>	CATASTO GREGORIANO	
	IGM 1893	C. Donini

<u>Tipologia</u>	CASA COLONICA A ELEMENTI DISGIUNTI
<u>Epoca di costruzione</u>	ante 1835
<u>El. arch/dec di pregio</u>	

Stato di conservazione dei caratteri originali	Conservato <input checked="" type="checkbox"/>	Parzialmente modificato <input type="checkbox"/>
---	--	--

Tipologia dell'insediamento	Edificio singolo <input type="checkbox"/>	Parte di una corte originale <input checked="" type="checkbox"/>	Parte di una corte modificata <input type="checkbox"/>
------------------------------------	---	--	--

Accessibilità	Strada provinciale o comunale <input checked="" type="checkbox"/>	Strada privata asfaltata <input type="checkbox"/>	Strada privata non asfaltata <input type="checkbox"/>
----------------------	---	---	---

Note: Fabbricato colonico di impianto settecentesco con copertura a capanna, portale d'ingresso a tutto sesto supportato da mensola lignea e traforo nella lunetta. Immagine di S. Carlo Borromeo in facciata.

Categoria d'intervento	D.Lgs. 42/04 <input type="checkbox"/>	RS <input type="checkbox"/>	RCA <input type="checkbox"/>	RCB <input checked="" type="checkbox"/>	RCC <input type="checkbox"/>
-------------------------------	---	---------------------------------------	--	---	--



<u>Comune</u>	CALDERARA DI RENO		
<u>Indirizzo</u>	Via Valli		
<u>Rif. catastali</u>	F. 24	mapp. 15	
<u>Toponimo</u>	CATASTO GREGORIANO		
	IGM 1893	C. Donini	

Tipologia **STALLA/FIENILE**

Epoca di costruzione **ante 1835**

El. arch/dec di pregio

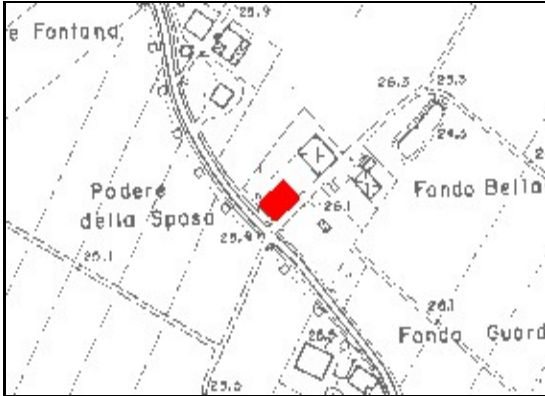
Stato di conservazione dei caratteri originali	Conservato <input checked="" type="checkbox"/>	Parzialmente modificato <input type="checkbox"/>
---	--	--

Tipologia dell'insediamento	Edificio singolo <input type="checkbox"/>	Parte di una corte originale <input checked="" type="checkbox"/>	Parte di una corte modificata <input type="checkbox"/>
------------------------------------	---	--	--

Accessibilità	Strada provinciale o comunale <input checked="" type="checkbox"/>	Strada privata asfaltata <input type="checkbox"/>	Strada privata non asfaltata <input type="checkbox"/>
----------------------	---	---	---

Note: Stalla - fienile di servizio al fabbricato colonico di scheda n° 59; presenza di nicchie devozionali con immagini in terra cotta sulle pilastrature; tamponature sul lato est del portico.

Categoria d'intervento	D.Lgs. 42/04 <input type="checkbox"/>	RS <input type="checkbox"/>	RCA <input type="checkbox"/>	RCB <input checked="" type="checkbox"/>	RCC <input type="checkbox"/>
-------------------------------	---	---------------------------------------	--	---	--



Comune CALDERARA DI RENO
Indirizzo Via Valli, 26
Rif. catastali F. 12 mapp. 55
Toponimo CATASTO GREGORIANO
IGM 1893 C. Bellasposa

Tipologia CASA COLONICA A ELEMENTI DISGIUNTI
Epoca di costruzione ante 1893
El. arch/dec di pregio

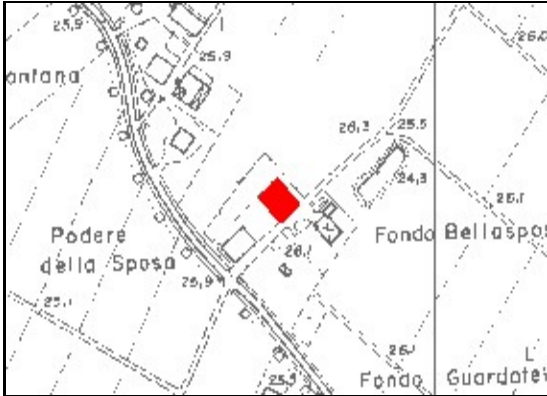
Stato di conservazione dei caratteri originali
Conservato Parzialmente modificato

Tipologia dell'insediamento
Edificio singolo Parte di una corte originale Parte di una corte modificata

Accessibilità
Strada provinciale o comunale Strada privata asfaltata Strada privata non asfaltata

Note: casa colonica di impianto novecentesco, a pianta rettangolare, con aperture segnate da architavi a sesto ribassato.

Categoria d'intervento
D.Lgs. 42/04 RS RCA RCB RCC



Comune	CALDERARA DI RENO		
Indirizzo	Via Valli		
Rif. catastali	F. 12	mapp. 55	
Toponimo	CATASTO GREGORIANO		
	IGM 1893	C. Bellasposa	

Tipologia	STALLA/FIENILE
Epoca di costruzione	ante 1893
El. arch/dec di pregio	

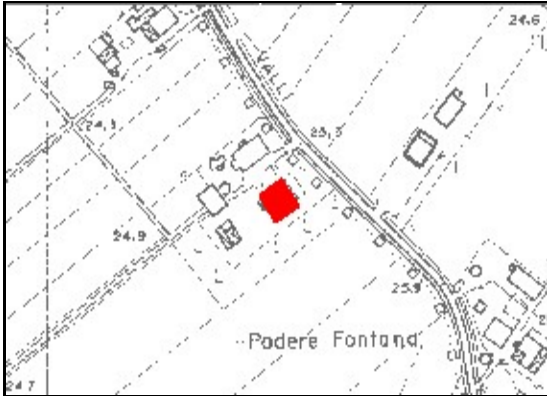
Stato di conservazione dei caratteri originali	Conservato <input checked="" type="checkbox"/>	Parzialmente modificato <input type="checkbox"/>
---	--	--

Tipologia dell'insediamento	Edificio singolo <input type="checkbox"/>	Parte di una corte originale <input checked="" type="checkbox"/>	Parte di una corte modificata <input type="checkbox"/>
------------------------------------	---	--	--

Accessibilità	Strada provinciale o comunale <input checked="" type="checkbox"/>	Strada privata asfaltata <input type="checkbox"/>	Strada privata non asfaltata <input type="checkbox"/>
----------------------	---	---	---

Note: Fabbricato di servizio agricolo, pertinenza della casa colonica di cui alla scheda n° 62. Nicchie devozionali sui pilastri del fronte principale sud.

Categoria d'intervento	D.Lgs. 42/04 <input type="checkbox"/>	RS <input type="checkbox"/>	RCA <input type="checkbox"/>	RCB <input checked="" type="checkbox"/>	RCC <input type="checkbox"/>
-------------------------------	---	---------------------------------------	--	---	--



Comune CALDERARA DI RENO
Indirizzo Via Valli
Rif. catastali F. 11 mapp. 16
Toponimo CATASTO GREGORIANO
 IGM 1893 C. Campagna

Tipologia STALLA/FIENILE
Epoca di costruzione post 1835
El. arch/dec di pregio Paraste nelle facciate

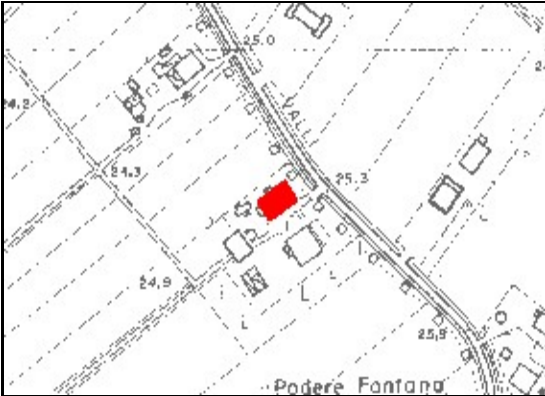
Stato di conservazione dei caratteri originali	Conservato	Parzialmente modificato
	<input checked="" type="checkbox"/>	<input type="checkbox"/>

Tipologia dell'insediamento	Edificio singolo	Parte di una corte originale	Parte di una corte modificata
	<input type="checkbox"/>	<input type="checkbox"/>	<input checked="" type="checkbox"/>

Accessibilità	Strada provinciale o comunale	Strada privata asfaltata	Strada privata non asfaltata
	<input checked="" type="checkbox"/>	<input type="checkbox"/>	<input type="checkbox"/>

Note: Pregievole fabbricato di servizio all'abitazione colonica di scheda n° 66, con pianta quadrata e tetto a padiglione ad ampie arcate a tutto sesto nel portico sul fronte sud - ovest. Molto armonico ed elegante.

Categoria d'intervento	D.Lgs. 42/04	RS	RCA	RCB	RCC
	<input type="checkbox"/>	<input type="checkbox"/>	<input type="checkbox"/>	<input checked="" type="checkbox"/>	<input type="checkbox"/>



<u>Comune</u>	CALDERARA DI RENO		
<u>Indirizzo</u>	Via Valli		
<u>Rif. catastali</u>	F. 11	mapp. 15	
<u>Toponimo</u>	CATASTO GREGORIANO		
	IGM 1893	C. Campagna	

<u>Tipologia</u>	CASA COLONICA A ELEMENTI DISGIUNTI
<u>Epoca di costruzione</u>	post 1835
<u>El. arch/dec di pregio</u>	

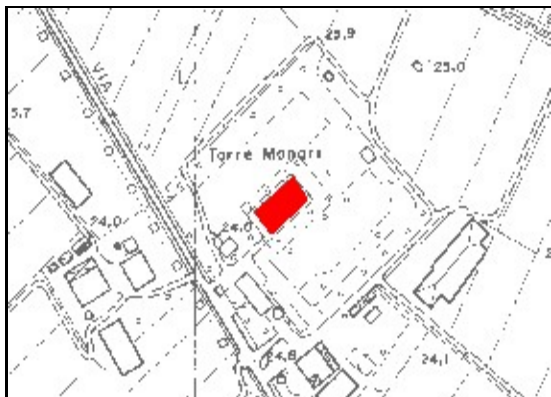
Stato di conservazione dei caratteri originali	Conservato <input checked="" type="checkbox"/>	Parzialmente modificato <input type="checkbox"/>
---	--	--

Tipologia dell'insediamento	Edificio singolo <input type="checkbox"/>	Parte di una corte originale <input type="checkbox"/>	Parte di una corte modificata <input checked="" type="checkbox"/>
------------------------------------	---	---	---

Accessibilità	Strada provinciale o comunale <input checked="" type="checkbox"/>	Strada privata asfaltata <input type="checkbox"/>	Strada privata non asfaltata <input type="checkbox"/>
----------------------	---	---	---

Note: Casa colonica di impianto sei-settecentesco, a pianta rettangolare, tetto a quattro falde e con portale d'ingresso a tutto sesto con mensola in legno e lunetta traforata.

Categoria d'intervento	D.Lgs. 42/04 <input type="checkbox"/>	RS <input type="checkbox"/>	RCA <input type="checkbox"/>	RCB <input checked="" type="checkbox"/>	RCC <input type="checkbox"/>
-------------------------------	---	---------------------------------------	--	---	--



Comune	CALDERARA DI RENO	
Indirizzo	Via Valli, 42,44,46	
Rif. catastali	F. 6	mapp. 22
Toponimo	CATASTO GREGORIANO	Palazzo Caprara
	IGM 1893	Cas.o Cavazza

Tipologia	CASA PADRONALE
Epoca di costruzione	ante 1893
El. arch/dec di pregio	Altana centrale e cornice a dentelli

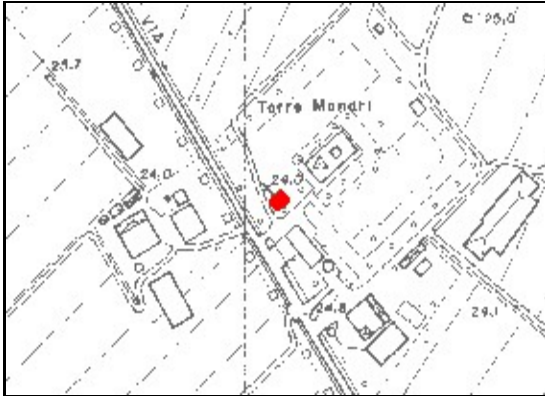
Stato di conservazione dei caratteri originali	Conservato <input checked="" type="checkbox"/>	Parzialmente modificato <input type="checkbox"/>
---	--	--

Tipologia dell'insediamento	Edificio singolo <input type="checkbox"/>	Parte di una corte originale <input checked="" type="checkbox"/>	Parte di una corte modificata <input type="checkbox"/>
------------------------------------	---	--	--

Accessibilità	Strada provinciale o comunale <input checked="" type="checkbox"/>	Strada privata asfaltata <input type="checkbox"/>	Strada privata non asfaltata <input type="checkbox"/>
----------------------	---	---	---

Note: Casino padronale di epoca seicentesca, inserito in ambito agricolo, il toponimo ottocentesco rimanda alla importante famiglia Caprara. Con oratorio privato di cui alla scheda n° 68.

Categoria d'intervento	D.Lgs. 42/04 <input type="checkbox"/>	RS <input type="checkbox"/>	RCA <input checked="" type="checkbox"/>	RCB <input type="checkbox"/>	RCC <input type="checkbox"/>
-------------------------------	---------------------------------------	-----------------------------	---	------------------------------	------------------------------



Comune	CALDERARA DI RENO		
Indirizzo	Via Valli		
Rif. catastali	F. 6	mapp. 34	
Toponimo	CATASTO GREGORIANO	Palazzo Caprara	
	IGM 1893	Cas.o Cavazza	

Tipologia	ORATORIO
Epoca di costruzione	ante 1893
El. arch/dec di pregio	

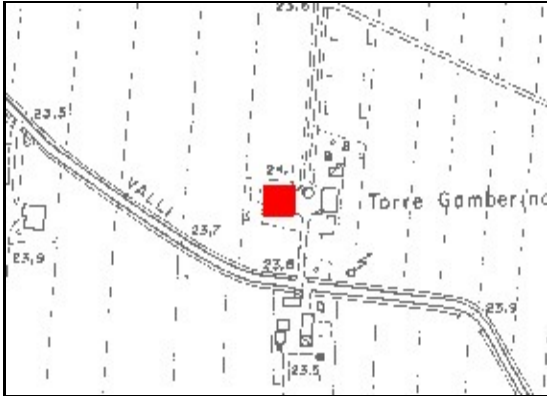
Stato di conservazione dei caratteri originali	Conservato <input type="checkbox"/>	Parzialmente modificato <input checked="" type="checkbox"/>
---	---	---

Tipologia dell'insediamento	Edificio singolo <input type="checkbox"/>	Parte di una corte originale <input checked="" type="checkbox"/>	Parte di una corte modificata <input type="checkbox"/>
------------------------------------	---	--	--

Accessibilità	Strada provinciale o comunale <input checked="" type="checkbox"/>	Strada privata asfaltata <input type="checkbox"/>	Strada privata non asfaltata <input type="checkbox"/>
----------------------	---	---	---

Note: Due aperture ogivali sul fronte principale e copertura non più originale.

Categoria d'intervento	D.Lgs. 42/04 <input type="checkbox"/>	RS <input checked="" type="checkbox"/>	RCA <input type="checkbox"/>	RCB <input type="checkbox"/>	RCC <input type="checkbox"/>
-------------------------------	---	--	--	--	--



Comune	CALDERARA DI RENO	
Indirizzo	Via Valli	
Rif. catastali	F. 2	mapp. 46
Toponimo	CATASTO GREGORIANO	
	IGM 1893	C. Cinelli

Tipologia	STALLA/FIENILE
Epoca di costruzione	ante 1893
El. arch/dec di pregio	

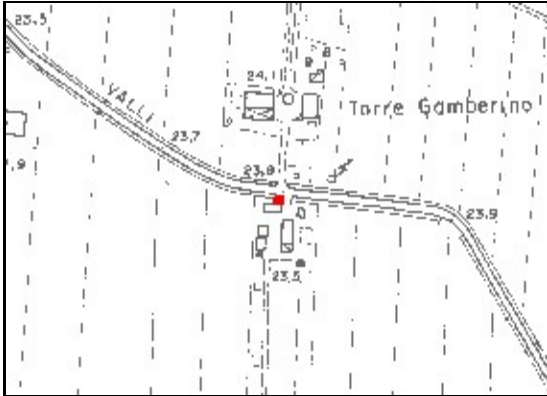
Stato di conservazione dei caratteri originali	Conservato <input type="checkbox"/>	Parzialmente modificato <input checked="" type="checkbox"/>
--	--	--

Tipologia dell'insediamento	Edificio singolo <input type="checkbox"/>	Parte di una corte originale <input checked="" type="checkbox"/>	Parte di una corte modificata <input type="checkbox"/>
-----------------------------	--	---	---

Accessibilità	Strada provinciale o comunale <input checked="" type="checkbox"/>	Strada privata asfaltata <input type="checkbox"/>	Strada privata non asfaltata <input type="checkbox"/>
---------------	--	--	--

Note: Fabbricato di servizio alla casa colonica di scheda n° 69, presenza di tamponamenti sul portico esposto a sud.

Categoria d'intervento	D.Lgs. 42/04 <input type="checkbox"/>	RS <input type="checkbox"/>	RCA <input type="checkbox"/>	RCB <input type="checkbox"/>	RCC <input checked="" type="checkbox"/>
------------------------	--	--------------------------------	---------------------------------	---------------------------------	--



<u>Comune</u>	CALDERARA DI RENO	
<u>Indirizzo</u>	Via Valli, 37	
<u>Rif. catastali</u>	F. 5	mapp. 56/57
<u>Toponimo</u>	CATASTO GREGORIANO	
	IGM 1893	C. Cinelli

<u>Tipologia</u>	TORRE
<u>Epoca di costruzione</u>	post 1835
<u>El. arch/dec di pregio</u>	Cornice marcapiano

Stato di conservazione dei caratteri originali	Conservato	Parzialmente modificato
	<input type="checkbox"/>	<input checked="" type="checkbox"/>

Tipologia dell'insediamento	Edificio singolo	Parte di una corte originale	Parte di una corte modificata
	<input checked="" type="checkbox"/>	<input type="checkbox"/>	<input type="checkbox"/>

Accessibilità	Strada provinciale o comunale	Strada privata asfaltata	Strada privata non asfaltata
	<input checked="" type="checkbox"/>	<input type="checkbox"/>	<input type="checkbox"/>

Note: "Torre della Colombara" riferibile al seicento ed inglobata in un fabbricato di epoca ottocentesco a sud; importante luogo di avvistamento e comunicazione tra Bologna e i territori circostanti. Copertura totalmente crollata.

Categoria d'intervento	D.Lgs. 42/04	RS	RCA	RCB	RCC
	<input type="checkbox"/>	<input type="checkbox"/>	<input checked="" type="checkbox"/>	<input type="checkbox"/>	<input type="checkbox"/>



Comune **CALDERARA DI RENO**
Indirizzo **Via Stelloni Levante, 17**
Rif. catastali **F. 22 mapp. 36**
Toponimo **CATASTO GREGORIANO**
IGM 1893 **C. Stelloni**

Tipologia **CASA COLONICA A ELEMENTI CONGIUNTI**
Epoca di costruzione **ante 1835**
El. arch/dec di pregio

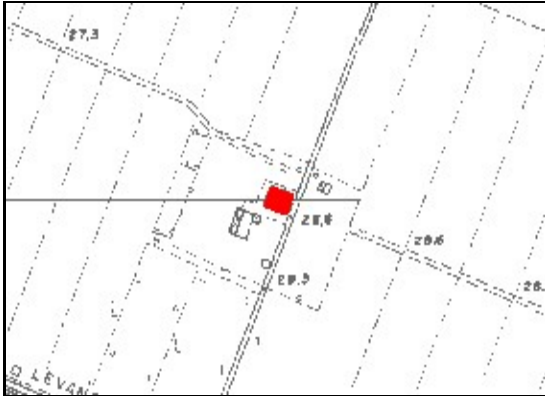
Stato di conservazione dei caratteri originali	Conservato <input checked="" type="checkbox"/>	Parzialmente modificato <input type="checkbox"/>
---	--	--

Tipologia dell'insediamento	Edificio singolo <input type="checkbox"/>	Parte di una corte originale <input type="checkbox"/>	Parte di una corte modificata <input checked="" type="checkbox"/>
------------------------------------	---	---	---

Accessibilità	Strada provinciale o comunale <input checked="" type="checkbox"/>	Strada privata asfaltata <input type="checkbox"/>	Strada privata non asfaltata <input type="checkbox"/>
----------------------	---	---	---

Note: Particolare fabbricato colonico settecentesco caratterizzato da portale ad arco a tutto sesto svasato e, in facciata, da un corpo centrale rialzato. Tamponature del portico sul lato sud

Categoria d'intervento	D.Lgs. 42/04 <input type="checkbox"/>	RS <input type="checkbox"/>	RCA <input checked="" type="checkbox"/>	RCB <input type="checkbox"/>	RCC <input type="checkbox"/>
-------------------------------	---	---------------------------------------	---	--	--



Comune	CALDERARA DI RENO	
Indirizzo	Via Stelloni Levante, 19	
Rif. catastali	F. 32	mapp. 12
Toponimo	CATASTO GREGORIANO IGM 1893	
		C. Neri

Tipologia	CASA CIVILE
Epoca di costruzione	ante 1835
El. arch/dec di pregio	

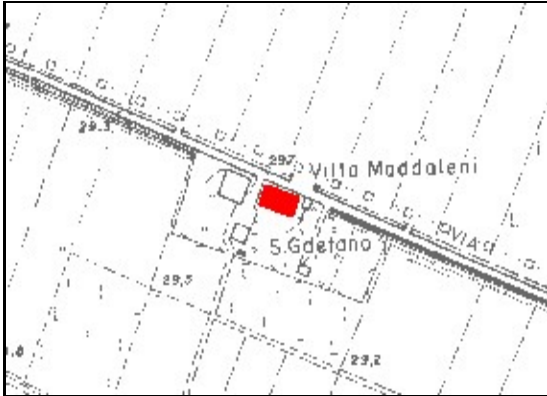
Stato di conservazione dei caratteri originali	Conservato <input checked="" type="checkbox"/>	Parzialmente modificato <input type="checkbox"/>
---	--	--

Tipologia dell'insediamento	Edificio singolo <input type="checkbox"/>	Parte di una corte originale <input checked="" type="checkbox"/>	Parte di una corte modificata <input type="checkbox"/>
------------------------------------	---	--	--

Accessibilità	Strada provinciale o comunale <input checked="" type="checkbox"/>	Strada privata asfaltata <input type="checkbox"/>	Strada privata non asfaltata <input type="checkbox"/>
----------------------	---	---	---

Note: Casa colonica riferibile all'epoca ottocentesca, con portale d'ingresso ad arco con svasatura verso l'interno.

Categoria d'intervento	D.Lgs. 42/04 <input type="checkbox"/>	RS <input type="checkbox"/>	RCA <input type="checkbox"/>	RCB <input checked="" type="checkbox"/>	RCC <input type="checkbox"/>
-------------------------------	---	---------------------------------------	--	---	--



Comune	CALDERARA DI RENO
Indirizzo	Via Stelloni Levante, 10,12
Rif. catastali	F. 38 mapp. 10
Toponimo	CATASTO GREGORIANO IGM 1893 V.la Pasquini

Tipologia **CASA PADRONALE**

Epoca di costruzione **ante 1835**

El. arch/dec di pregio

Stato di conservazione dei caratteri originali	Conservato <input checked="" type="checkbox"/>	Parzialmente modificato <input type="checkbox"/>
---	--	--

Tipologia dell'insediamento	Edificio singolo <input type="checkbox"/>	Parte di una corte originale <input checked="" type="checkbox"/>	Parte di una corte modificata <input type="checkbox"/>
------------------------------------	---	--	--

Accessibilità	Strada provinciale o comunale <input checked="" type="checkbox"/>	Strada privata asfaltata <input type="checkbox"/>	Strada privata non asfaltata <input type="checkbox"/>
----------------------	---	---	---

Note: Fabbricato di impianto originario sei-settecentesco, appartenente ad una corte aperta con fronti in linea.

Categoria d'intervento	D.Lgs. 42/04 <input type="checkbox"/>	RS <input type="checkbox"/>	RCA <input checked="" type="checkbox"/>	RCB <input type="checkbox"/>	RCC <input type="checkbox"/>
-------------------------------	---	---------------------------------------	---	--	--



Comune CALDERARA DI RENO
Indirizzo Via Stelloni Levante
Rif. catastali F. 38 mapp. 23
Toponimo CATASTO GREGORIANO
 IGM 1893 V.la Pasquini

Tipologia STALLA/FIENILE
Epoca di costruzione ante 1835
El. arch/dec di pregio Cornicione in cannicciato, cornice a dentelli.

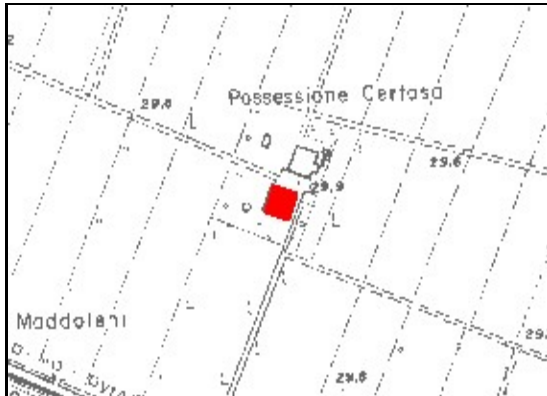
Stato di conservazione dei caratteri originali	Conservato	Parzialmente modificato
	<input checked="" type="checkbox"/>	<input type="checkbox"/>

Tipologia dell'insediamento	Edificio singolo	Parte di una corte originale	Parte di una corte modificata
	<input type="checkbox"/>	<input checked="" type="checkbox"/>	<input type="checkbox"/>

Accessibilità	Strada provinciale o comunale	Strada privata asfaltata	Strada privata non asfaltata
	<input checked="" type="checkbox"/>	<input type="checkbox"/>	<input type="checkbox"/>

Note: Servizio agricolo di pertinenza alla casa padronale di cui alla scheda n° 74.

Categoria d'intervento	D.Lgs. 42/04	RS	RCA	RCB	RCC
	<input type="checkbox"/>	<input type="checkbox"/>	<input type="checkbox"/>	<input checked="" type="checkbox"/>	<input type="checkbox"/>



Comune CALDERARA DI RENO
Indirizzo Via Stelloni Levante
Rif. catastali F. 32 mapp. 32
Toponimo CATASTO GREGORIANO
 IGM 1893 C. Neri

Tipologia STALLA/FIENILE
Epoca di costruzione ante 1835
El. arch/dec di pregio

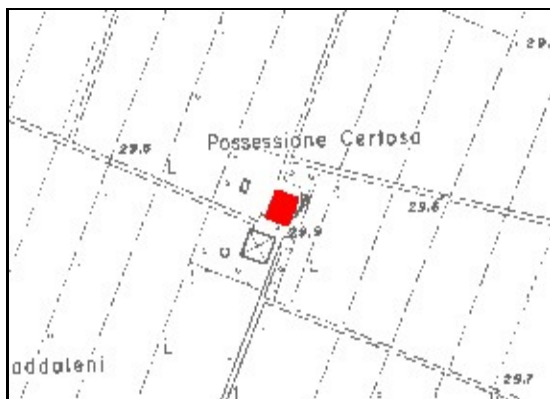
Stato di conservazione dei caratteri originali	Conservato <input checked="" type="checkbox"/>	Parzialmente modificato <input type="checkbox"/>
---	--	--

Tipologia dell'insediamento	Edificio singolo <input type="checkbox"/>	Parte di una corte originale <input checked="" type="checkbox"/>	Parte di una corte modificata <input type="checkbox"/>
------------------------------------	---	--	--

Accessibilità	Strada provinciale o comunale <input type="checkbox"/>	Strada privata asfaltata <input type="checkbox"/>	Strada privata non asfaltata <input checked="" type="checkbox"/>
----------------------	--	---	--

Note: Fabbricato di servizio agricolo di pertinenza alla casa colonica di scheda n° 77. Integro e ben conservato.

Categoria d'intervento	D.Lgs. 42/04 <input type="checkbox"/>	RS <input type="checkbox"/>	RCA <input type="checkbox"/>	RCB <input checked="" type="checkbox"/>	RCC <input type="checkbox"/>
-------------------------------	---	---------------------------------------	--	---	--



Comune	CALDERARA DI RENO
Indirizzo	Via Stelloni Levante, 23
Rif. catastali	F. 32 mapp. 31
Toponimo	CATASTO GREGORIANO IGM 1893 C. Neri

Tipologia	CASA COLONICA A ELEMENTI DISGIUNTI
Epoca di costruzione	ante 1835
El. arch/dec di pregio	

Stato di conservazione dei caratteri originali	Conservato	Parzialmente modificato
	<input checked="" type="checkbox"/>	<input type="checkbox"/>

Tipologia dell'insediamento	Edificio singolo	Parte di una corte originale	Parte di una corte modificata
	<input type="checkbox"/>	<input checked="" type="checkbox"/>	<input type="checkbox"/>

Accessibilità	Strada provinciale o comunale	Strada privata asfaltata	Strada privata non asfaltata
	<input checked="" type="checkbox"/>	<input type="checkbox"/>	<input type="checkbox"/>

Note: Probabili modifiche interne; nuove aperture a garage sul fronte sud.

Categoria d'intervento	D.Lgs. 42/04	RS	RCA	RCB	RCC
	<input type="checkbox"/>	<input type="checkbox"/>	<input type="checkbox"/>	<input checked="" type="checkbox"/>	<input type="checkbox"/>



Comune	CALDERARA DI RENO
Indirizzo	Via Stelloni Levante, 37
Rif. catastali	F. 33 mapp. 55
Toponimo	CATASTO GREGORIANO IGM 1893

Tipologia	EDIFICIO SPECIALISTICO
Epoca di costruzione	post 1835
El. arch/dec di pregio	Cornicione a mensole

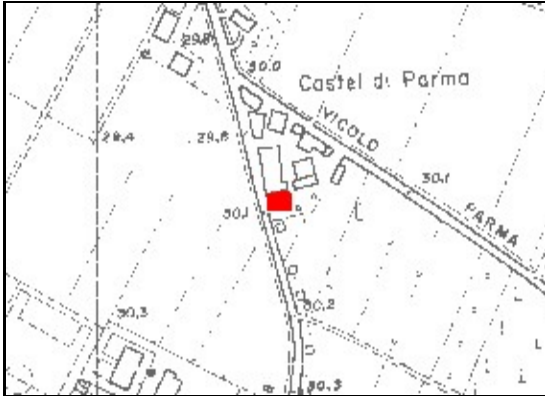
Stato di conservazione dei caratteri originali	Conservato <input checked="" type="checkbox"/>	Parzialmente modificato <input type="checkbox"/>
--	---	---

Tipologia dell'insediamento	Edificio singolo <input checked="" type="checkbox"/>	Parte di una corte originale <input type="checkbox"/>	Parte di una corte modificata <input type="checkbox"/>
-----------------------------	---	--	---

Accessibilità	Strada provinciale o comunale <input checked="" type="checkbox"/>	Strada privata asfaltata <input type="checkbox"/>	Strada privata non asfaltata <input type="checkbox"/>
---------------	--	--	--

Note: Scuola elementare di Osteria di Longara, con particolare pianta ad elle smussata; portale d'ingresso e balconcino in corrispondenza dell'incrocio tra Via Stelloni Levante e Via Longarola.

Categoria d'intervento	D.Lgs. 42/04 <input type="checkbox"/>	RS <input type="checkbox"/>	RCA <input type="checkbox"/>	RCB <input checked="" type="checkbox"/>	RCC <input type="checkbox"/>
------------------------	--	--------------------------------	---------------------------------	--	---------------------------------



Comune CALDERARA DI RENO
Indirizzo Via Longarola,76,78
Rif. catastali F. 25 mapp. 75
Toponimo CATASTO GREGORIANO
 IGM 1893

Tipologia CASA CIVILE
Epoca di costruzione post 1835
El. arch/dec di pregio Pilastri con cancello di accesso all'area cortiliva.

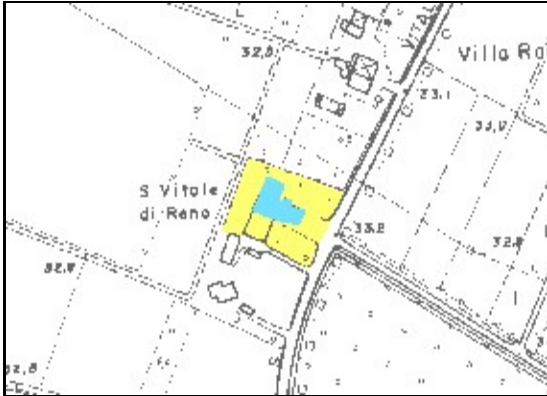
Stato di conservazione dei caratteri originali	Conservato <input checked="" type="checkbox"/>	Parzialmente modificato <input type="checkbox"/>
---	---	---

Tipologia dell'insediamento	Edificio singolo <input checked="" type="checkbox"/>	Parte di una corte originale <input type="checkbox"/>	Parte di una corte modificata <input type="checkbox"/>
------------------------------------	---	--	---

Accessibilità	Strada provinciale o comunale <input checked="" type="checkbox"/>	Strada privata asfaltata <input type="checkbox"/>	Strada privata non asfaltata <input type="checkbox"/>
----------------------	--	--	--

Note: Fabbricato civile di epoca ottocentesca con cornice nel portale ad arco a tutto sesto.

Categoria d'intervento	D.Lgs. 42/04 <input type="checkbox"/>	RS <input type="checkbox"/>	RCA <input type="checkbox"/>	RCB <input checked="" type="checkbox"/>	RCC <input type="checkbox"/>
-------------------------------	--	--------------------------------	---------------------------------	--	---------------------------------



Comune	CALDERARA DI RENO		
Indirizzo	Via San Vitalino, 10,12		
Rif. catastali	F. 49	mapp. A/11	
Toponimo	CATASTO GREGORIANO	Chiesa di S.Vitale	
	IGM 1893		

Edificio soggetto a tutela ai sensi del D. Lgs. 42/2004

Tipologia	EDIFICIO SPECIALISTICO
Epoca di costruzione	ante 1835
El. arch/dec di pregio	Timpano di facciata neoclassico

Stato di conservazione dei caratteri originali	Conservato <input checked="" type="checkbox"/>	Parzialmente modificato <input type="checkbox"/>	
--	--	--	--

Tipologia dell'insediamento	Edificio singolo <input checked="" type="checkbox"/>	Parte di una corte originale <input type="checkbox"/>	Parte di una corte modificata <input type="checkbox"/>
-----------------------------	--	---	--

Accessibilità	Strada provinciale o comunale <input checked="" type="checkbox"/>	Strada privata asfaltata <input type="checkbox"/>	Strada privata non asfaltata <input type="checkbox"/>
---------------	---	---	---

Note: Chiesa di San Vitale costruita nel 1732 per iniziativa del Cardinale Prospero Lambertini, poi Papa Benedetto XIV, su un'area donata dai Marchesi Tanari, in sostituzione di una più antica distrutta sulla Riva del Reno. Dipinto del Pedretti (1744)

Categoria d'intervento	D.Lgs. 42/04 <input checked="" type="checkbox"/>	RS <input type="checkbox"/>	RCA <input type="checkbox"/>	RCB <input type="checkbox"/>	RCC <input type="checkbox"/>
------------------------	--	-----------------------------	------------------------------	------------------------------	------------------------------



Comune CALDERARA DI RENO
Indirizzo Via San Vitalino, 4,6,8
Rif. catastali F. 49 mapp. 11
Toponimo CATASTO GREGORIANO
IGM 1893

Edificio soggetto a tutela ai sensi del D. Lgs. 42/2004

Tipologia EDIFICIO SPECIALISTICO

Epoca di costruzione ante 1835

El. arch/dec di pregio

Stato di conservazione dei caratteri originali	Conservato	Parzialmente modificato
	<input checked="" type="checkbox"/>	<input type="checkbox"/>

Tipologia dell'insediamento	Edificio singolo	Parte di una corte originale	Parte di una corte modificata
	<input checked="" type="checkbox"/>	<input type="checkbox"/>	<input type="checkbox"/>

Accessibilità	Strada provinciale o comunale	Strada privata asfaltata	Strada privata non asfaltata
	<input checked="" type="checkbox"/>	<input type="checkbox"/>	<input type="checkbox"/>

Note Canonica settecentesca della Chiesa di San Vitale di cui alla sceda n° 80. Recentemente restaurata.

Categoria d'intervento	D.Lgs. 42/04	RS	RCA	RCB	RCC
	<input checked="" type="checkbox"/>	<input type="checkbox"/>	<input type="checkbox"/>	<input type="checkbox"/>	<input type="checkbox"/>



<u>Comune</u>	CALDERARA DI RENO
<u>Indirizzo</u>	Via San Vitalino, 2
<u>Rif. catastali</u>	F. 49 mapp. 261
<u>Toponimo</u>	CATASTO GREGORIANO IGM 1893

<u>Tipologia</u>	CASA COLONICA A ELEMENTI CONGIUNTI
<u>Epoca di costruzione</u>	post 1835
<u>El. arch/dec di pregio</u>	Grigliati in cotto del fienile

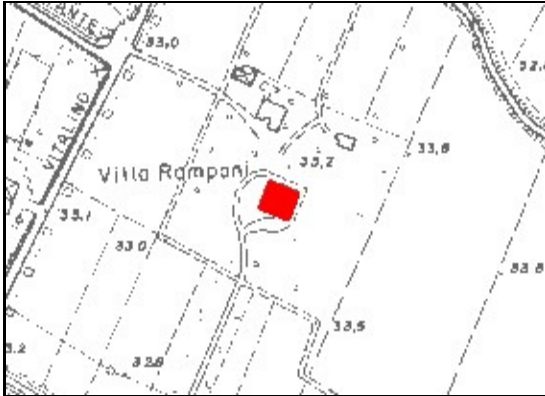
Stato di conservazione dei caratteri originali	Conservato	Parzialmente modificato
	<input checked="" type="checkbox"/>	<input type="checkbox"/>

Tipologia dell'insediamento	Edificio singolo	Parte di una corte originale	Parte di una corte modificata
	<input checked="" type="checkbox"/>	<input type="checkbox"/>	<input type="checkbox"/>

Accessibilità	Strada provinciale o comunale	Strada privata asfaltata	Strada privata non asfaltata
	<input checked="" type="checkbox"/>	<input type="checkbox"/>	<input type="checkbox"/>

Note: Edificio di impianto novecentesco in muratura a faccia vista, con portico ad archi a sesto ribassato.

Categoria d'intervento	D.Lgs. 42/04	RS	RCA	RCB	RCC
	<input type="checkbox"/>	<input type="checkbox"/>	<input type="checkbox"/>	<input checked="" type="checkbox"/>	<input type="checkbox"/>



Comune	CALDERARA DI RENO		
Indirizzo	Via Stradone, 3,5		
Rif. catastali	F. 49	mapp. 27	
Toponimo	CATASTO GREGORIANO		
	IGM 1893	P.zo Rodriguez	
Tipologia	VILLA/PALAZZO		
Epoca di costruzione	ante 1835		
El. arch/dec di pregio	Portale di ingresso con colonne sorreggenti un timpano		

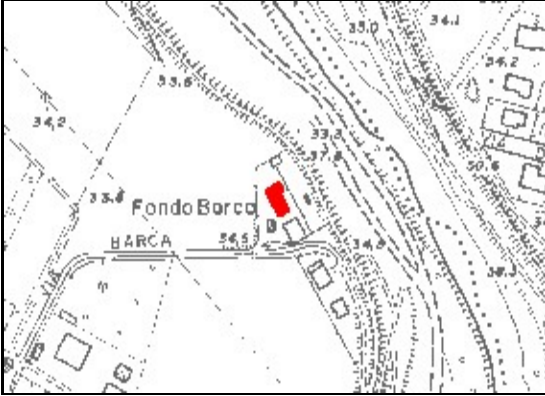
Stato di conservazione dei caratteri originali	Conservato <input checked="" type="checkbox"/>	Parzialmente modificato <input type="checkbox"/>
---	---	---

Tipologia dell'insediamento	Edificio singolo <input checked="" type="checkbox"/>	Parte di una corte originale <input type="checkbox"/>	Parte di una corte modificata <input type="checkbox"/>
------------------------------------	---	--	---

Accessibilità	Strada provinciale o comunale <input type="checkbox"/>	Strada privata asfaltata <input type="checkbox"/>	Strada privata non asfaltata <input checked="" type="checkbox"/>
----------------------	---	--	---

Note: Villa in stile neoclassico di impianto settecentesco, con giardino storico, viale di accesso e fittoni con cancello di pregio.

Categoria d'intervento	D.Lgs. 42/04 <input type="checkbox"/>	RS <input type="checkbox"/>	RCA <input checked="" type="checkbox"/>	RCB <input type="checkbox"/>	RCC <input type="checkbox"/>
-------------------------------	--	--------------------------------	--	---------------------------------	---------------------------------



Comune CALDERARA DI RENO
Indirizzo Via Barca, 3
Rif. catastali F. 40 mapp. 23
Toponimo CATASTO GREGORIANO
IGM 1893

Tipologia CASA CIVILE
Epoca di costruzione post 1835
El. arch/dec di pregio Lesene sul prospetto e fascia marcapiano

Stato di conservazione dei caratteri originali	Conservato <input checked="" type="checkbox"/>	Parzialmente modificato <input type="checkbox"/>
---	--	--

Tipologia dell'insediamento	Edificio singolo <input checked="" type="checkbox"/>	Parte di una corte originale <input type="checkbox"/>	Parte di una corte modificata <input type="checkbox"/>
------------------------------------	--	---	--

Accessibilità	Strada provinciale o comunale <input checked="" type="checkbox"/>	Strada privata asfaltata <input type="checkbox"/>	Strada privata non asfaltata <input type="checkbox"/>
----------------------	---	---	---

Note: Fabbricato a pianta rettangolare della seconda metà dell'ottocento.

Categoria d'intervento	D.Lgs. 42/04 <input type="checkbox"/>	RS <input type="checkbox"/>	RCA <input type="checkbox"/>	RCB <input checked="" type="checkbox"/>	RCC <input type="checkbox"/>
-------------------------------	---------------------------------------	-----------------------------	------------------------------	---	------------------------------



<u>Comune</u>	CALDERARA DI RENO
<u>Indirizzo</u>	Via Aldina, 8,10
<u>Rif. catastali</u>	F. 49 mapp. 47
<u>Toponimo</u>	CATASTO GREGORIANO IGM 1893

<u>Tipologia</u>	CASA COLONICA A ELEMENTI DISGIUNTI
<u>Epoca di costruzione</u>	ante 1835
<u>El. arch/dec di pregio</u>	

<u>Stato di conservazione dei caratteri originali</u>	Conservato <input checked="" type="checkbox"/>	Parzialmente modificato <input type="checkbox"/>
---	--	--

<u>Tipologia dell'insediamento</u>	Edificio singolo <input type="checkbox"/>	Parte di una corte originale <input type="checkbox"/>	Parte di una corte modificata <input checked="" type="checkbox"/>
------------------------------------	---	---	---

<u>Accessibilità</u>	Strada provinciale o comunale <input checked="" type="checkbox"/>	Strada privata asfaltata <input type="checkbox"/>	Strada privata non asfaltata <input type="checkbox"/>
----------------------	---	---	---

Note: Casa colonica riferibile all'epoca sei-settecentesca, a pianta quadrata e tetto a padiglione. Apertura circolare con grigliato in corrispondenza all'accesso ai servizi dell'abitazione. Fabbricato di servizio agricolo di pertinenza non più esistente

<u>Categoria d'intervento</u>	D.Lgs. 42/04 <input type="checkbox"/>	RS <input type="checkbox"/>	RCA <input type="checkbox"/>	RCB <input checked="" type="checkbox"/>	RCC <input type="checkbox"/>
-------------------------------	---------------------------------------	-----------------------------	------------------------------	---	------------------------------



Comune	CALDERARA DI RENO	
Indirizzo	Via Aldina	
Rif. catastali	F. 49	mapp. 91
Toponimo	CATASTO GREGORIANO	
	IGM 1893	C. Zagni

Tipologia	STALLA/FIENILE
Epoca di costruzione	ante 1835
El. arch/dec di pregio	

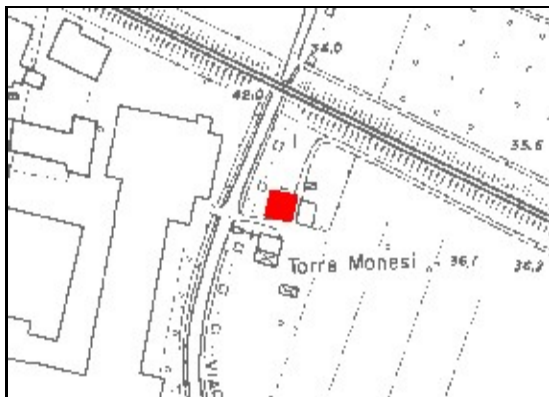
Stato di conservazione dei caratteri originali	Conservato <input checked="" type="checkbox"/>	Parzialmente modificato <input type="checkbox"/>
---	--	--

Tipologia dell'insediamento	Edificio singolo <input type="checkbox"/>	Parte di una corte originale <input checked="" type="checkbox"/>	Parte di una corte modificata <input type="checkbox"/>
------------------------------------	---	--	--

Accessibilità	Strada provinciale o comunale <input checked="" type="checkbox"/>	Strada privata asfaltata <input type="checkbox"/>	Strada privata non asfaltata <input type="checkbox"/>
----------------------	---	---	---

Note: Pregevole fabbricato di servizio agricolo con nicchie devozionali sui pilastri rivolti verso la casa colonica (lato sud). Fabbricato di servizio agricolo di pertinenza alla casa colonica di cui alla scheda n° 123.

Categoria d'intervento	D.Lgs. 42/04 <input type="checkbox"/>	RS <input type="checkbox"/>	RCA <input type="checkbox"/>	RCB <input checked="" type="checkbox"/>	RCC <input type="checkbox"/>
-------------------------------	---	---------------------------------------	--	---	--



Comune	CALDERARA DI RENO
Indirizzo	Via Aldina, 61
Rif. catastali	F. 53 mapp. 21
Toponimo	CATASTO GREGORIANO IGM 1893

Tipologia	CASA COLONICA A ELEMENTI DISGIUNTI
Epoca di costruzione	ante 1835
El. arch/dec di pregio	Portale svasato con cornice

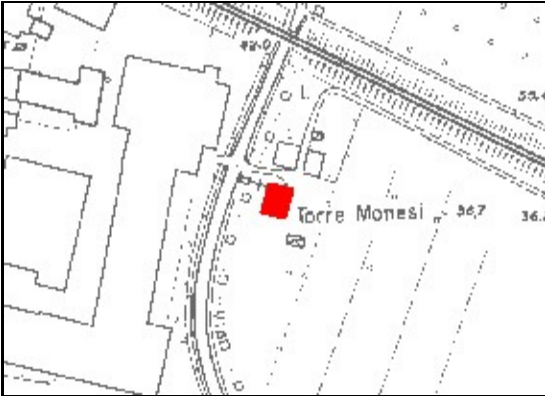
Stato di conservazione dei caratteri originali	Conservato	Parzialmente modificato
	<input checked="" type="checkbox"/>	<input type="checkbox"/>

Tipologia dell'insediamento	Edificio singolo	Parte di una corte originale	Parte di una corte modificata
	<input type="checkbox"/>	<input checked="" type="checkbox"/>	<input type="checkbox"/>

Accessibilità	Strada provinciale o comunale	Strada privata asfaltata	Strada privata non asfaltata
	<input checked="" type="checkbox"/>	<input type="checkbox"/>	<input type="checkbox"/>

Note: Pregievole casa colonica a pianta quadrata con androne passate (toponimo Torre Monesi) di impianto seicentesco originario; caratterizza una corte aperta con fronti in linea.

Categoria d'intervento	D.Lgs. 42/04	RS	RCA	RCB	RCC
	<input type="checkbox"/>	<input type="checkbox"/>	<input type="checkbox"/>	<input type="checkbox"/>	<input checked="" type="checkbox"/>



Comune CALDERARA DI RENO
Indirizzo Via Aldina, 63
Rif. catastali F. 53 mapp. 21
Toponimo CATASTO GREGORIANO
 IGM 1893

Tipologia STALLA/FIENILE
Epoca di costruzione ante 1835
El. arch/dec di pregio

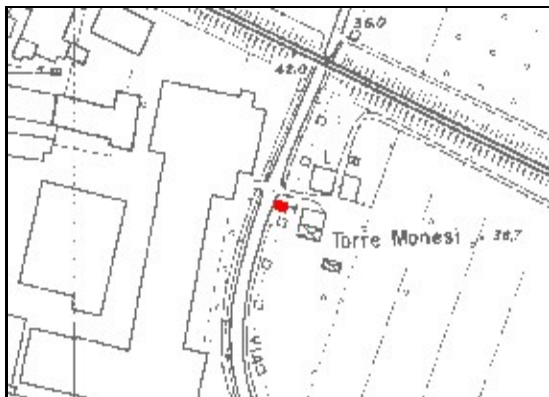
Stato di conservazione dei caratteri originali	Conservato	Parzialmente modificato
	<input checked="" type="checkbox"/>	<input type="checkbox"/>

Tipologia dell'insediamento	Edificio singolo	Parte di una corte originale	Parte di una corte modificata
	<input type="checkbox"/>	<input checked="" type="checkbox"/>	<input type="checkbox"/>

Accessibilità	Strada provinciale o comunale	Strada privata asfaltata	Strada privata non asfaltata
	<input checked="" type="checkbox"/>	<input type="checkbox"/>	<input type="checkbox"/>

Note: Fabbricato agricolo di servizio alla casa colonica di scheda n° 87; tamponamenti portico lato sud. Casella che associa pilastri e muri perimetrali pieni.

Categoria d'intervento	D.Lgs. 42/04	RS	RCA	RCB	RCC
	<input type="checkbox"/>	<input type="checkbox"/>	<input type="checkbox"/>	<input checked="" type="checkbox"/>	<input type="checkbox"/>



<u>Comune</u>	CALDERARA DI RENO
<u>Indirizzo</u>	Via Aldina
<u>Rif. catastali</u>	F. 53 mapp. 22
<u>Toponimo</u>	CATASTO GREGORIANO IGM 1893

<u>Tipologia</u>	ORATORIO
<u>Epoca di costruzione</u>	ante 1835
<u>El. arch/dec di pregio</u>	Timpano a vela in facciata

Stato di conservazione dei caratteri originali	Conservato	Parzialmente modificato
	<input checked="" type="checkbox"/>	<input type="checkbox"/>

Tipologia dell'insediamento	Edificio singolo	Parte di una corte originale	Parte di una corte modificata
	<input checked="" type="checkbox"/>	<input type="checkbox"/>	<input type="checkbox"/>

Accessibilità	Strada provinciale o comunale	Strada privata asfaltata	Strada privata non asfaltata
	<input checked="" type="checkbox"/>	<input type="checkbox"/>	<input type="checkbox"/>

Note: Oratorio in fregio a Via Aldina, ricade nella corte di cui alla scheda n° 88 e 87. Soffitto e pareti affrescate.

Categoria d'intervento	D.Lgs. 42/04	RS	RCA	RCB	RCC
	<input type="checkbox"/>	<input checked="" type="checkbox"/>	<input type="checkbox"/>	<input type="checkbox"/>	<input type="checkbox"/>



<u>Comune</u>	CALDERARA DI RENO
<u>Indirizzo</u>	Via Pradazzo, 189
<u>Rif. catastali</u>	F. 39 mapp. 42
<u>Toponimo</u>	CATASTO GREGORIANO IGM 1893 C. Neri

<u>Tipologia</u>	ORATORIO
<u>Epoca di costruzione</u>	ante 1835
<u>El. arch/dec di pregio</u>	Timpano di facciata e velette laterali

Stato di conservazione dei caratteri originali	Conservato <input checked="" type="checkbox"/>	Parzialmente modificato <input type="checkbox"/>
---	--	--

Tipologia dell'insediamento	Edificio singolo <input checked="" type="checkbox"/>	Parte di una corte originale <input type="checkbox"/>	Parte di una corte modificata <input type="checkbox"/>
------------------------------------	--	---	--

Accessibilità	Strada provinciale o comunale <input type="checkbox"/>	Strada privata asfaltata <input checked="" type="checkbox"/>	Strada privata non asfaltata <input type="checkbox"/>
----------------------	--	--	---

Note: Oratorio di Santa Maria delle Grazie costruito a partire dal 1718 al 1722 da Vincenzo Maria Bavosi su progetto di Giovanni Antonio Conti; la devozione alla Madonna delle Grazie è stata per secoli festeggiata il 15 Agosto con sagre campestri.

Categoria d'intervento	D.Lgs. 42/04 <input type="checkbox"/>	RS <input checked="" type="checkbox"/>	RCA <input type="checkbox"/>	RCB <input type="checkbox"/>	RCC <input type="checkbox"/>
-------------------------------	---	--	--	--	--



Comune	CALDERARA DI RENO
Indirizzo	Via Pradazzo, 20
Rif. catastali	F. 39 mapp. 277
Toponimo	CATASTO GREGORIANO IGM 1893

Tipologia	STALLA/FIENILE
Epoca di costruzione	post 1835
El. arch/dec di pregio	Gelosie di areazione fronte sud

Stato di conservazione dei caratteri originali	Conservato <input checked="" type="checkbox"/>	Parzialmente modificato <input type="checkbox"/>
---	--	--

Tipologia dell'insediamento	Edificio singolo <input type="checkbox"/>	Parte di una corte originale <input checked="" type="checkbox"/>	Parte di una corte modificata <input type="checkbox"/>
------------------------------------	---	--	--

Accessibilità	Strada provinciale o comunale <input checked="" type="checkbox"/>	Strada privata asfaltata <input type="checkbox"/>	Strada privata non asfaltata <input type="checkbox"/>
----------------------	---	---	---

Note: Tipico fabbricato agricolo riferibile alla tipologia Parmense con portici ribassati e contrapposti, di servizio al fabbricato di cui alla scheda n° 91. Interessante l'assetto compositivo.

Categoria d'intervento	D.Lgs. 42/04 <input type="checkbox"/>	RS <input type="checkbox"/>	RCA <input type="checkbox"/>	RCB <input checked="" type="checkbox"/>	RCC <input type="checkbox"/>
-------------------------------	---	---------------------------------------	--	---	--



Comune CALDERARA DI RENO
Indirizzo Via Pradazzo, 32
Rif. catastali F. 46 mapp. 4
Toponimo CATASTO GREGORIANO
 IGM 1893

Tipologia CASA COLONICA A ELEMENTI CONGIUNTI
Epoca di costruzione post 1835
El. arch/dec di pregio Facciata con paraste

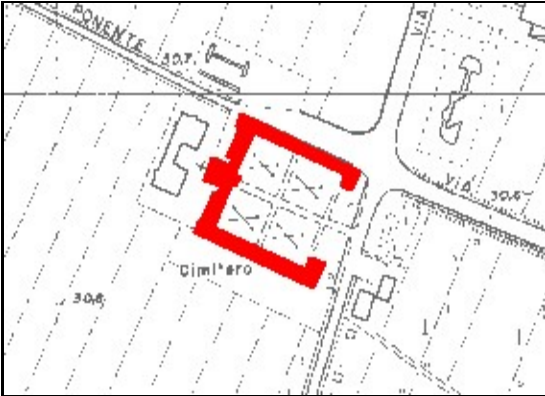
Stato di conservazione dei caratteri originali	Conservato	Parzialmente modificato
	<input type="checkbox"/>	<input checked="" type="checkbox"/>

Tipologia dell'insediamento	Edificio singolo	Parte di una corte originale	Parte di una corte modificata
	<input checked="" type="checkbox"/>	<input type="checkbox"/>	<input type="checkbox"/>

Accessibilità	Strada provinciale o comunale	Strada privata asfaltata	Strada privata non asfaltata
	<input type="checkbox"/>	<input type="checkbox"/>	<input checked="" type="checkbox"/>

Note: Casa colonica a pianta rettangolare e tetto a due acque, riferibile all'epoca ottocentesca. Mensola frangifuoco sotto la gronda e aperture ad arco a tutto sesto nel fienile. Tamponamenti nel portico.

Categoria d'intervento	D.Lgs. 42/04	RS	RCA	RCB	RCC
	<input type="checkbox"/>	<input type="checkbox"/>	<input type="checkbox"/>	<input checked="" type="checkbox"/>	<input type="checkbox"/>



Comune CALDERARA DI RENO
Indirizzo Via Rizzola Ponente, 1 Via Roma 104, 104/2
Rif. catastali F. 36 mapp. A/B
Toponimo CATASTO GREGORIANO
 IGM 1893

Tipologia EDIFICIO SPECIALISTICO
Epoca di costruzione post 1835
El. arch/dec di pregio Apparato decorativo di stile eccllettico

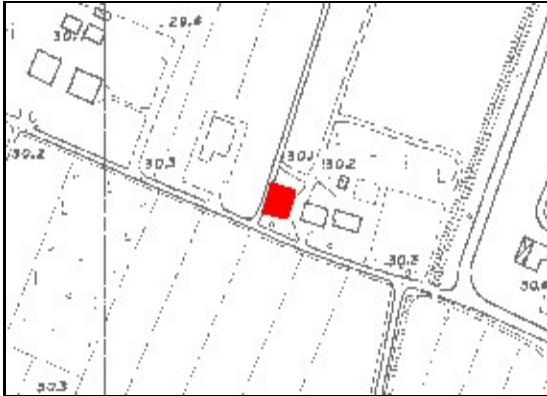
Stato di conservazione dei caratteri originali	Conservato	Parzialmente modificato
	<input checked="" type="checkbox"/>	<input type="checkbox"/>

Tipologia dell'insediamento	Edificio singolo	Parte di una corte originale	Parte di una corte modificata
	<input checked="" type="checkbox"/>	<input type="checkbox"/>	<input type="checkbox"/>

Accessibilità	Strada provinciale o comunale	Strada privata asfaltata	Strada privata non asfaltata
	<input checked="" type="checkbox"/>	<input type="checkbox"/>	<input type="checkbox"/>

Note: Cimitero costruito nel 1915 dopo l'acquisto, da parte del Comune di un terreno di quasi un ettaro dal Sig. Valentino Stanzani, a seguito dell'insufficiente capienza del cimitero di Via Roma.

Categoria d'intervento	D.Lgs. 42/04	RS	RCA	RCB	RCC
	<input type="checkbox"/>	<input checked="" type="checkbox"/>	<input type="checkbox"/>	<input type="checkbox"/>	<input type="checkbox"/>



Comune CALDERARA DI RENO
Indirizzo Via Rizzola Ponente
Rif. catastali F. 30 mapp. 69
Toponimo CATASTO GREGORIANO
 IGM 1893

Tipologia STALLA/FIENILE
Epoca di costruzione ante 1893
El. arch/dec di pregio

Stato di conservazione dei caratteri originali	Conservato	Parzialmente modificato
	<input checked="" type="checkbox"/>	<input type="checkbox"/>

Tipologia dell'insediamento	Edificio singolo	Parte di una corte originale	Parte di una corte modificata
	<input type="checkbox"/>	<input type="checkbox"/>	<input checked="" type="checkbox"/>

Accessibilità	Strada provinciale o comunale	Strada privata asfaltata	Strada privata non asfaltata
	<input checked="" type="checkbox"/>	<input type="checkbox"/>	<input type="checkbox"/>

Note: Edificio di servizio all'agricoltura, di impianto originario (seicento - settecento) con arcate a tutto sesto nel fronte sud del portico. Manto di copertura rifatto con tegole marsigliesi.

Categoria d'intervento	D.Lgs. 42/04	RS	RCA	RCB	RCC
	<input type="checkbox"/>	<input type="checkbox"/>	<input type="checkbox"/>	<input checked="" type="checkbox"/>	<input type="checkbox"/>



<u>Comune</u>	CALDERARA DI RENO	
<u>Indirizzo</u>	Via Torretta, 43	
<u>Rif. catastali</u>	F. 44	mapp. 30
<u>Toponimo</u>	CATASTO GREGORIANO	
	IGM 1893	C. Calari

<u>Tipologia</u>	ORATORIO
<u>Epoca di costruzione</u>	ante 1893
<u>El. arch/dec di pregio</u>	Timpano in facciata

Stato di conservazione dei caratteri originali	Conservato	Parzialmente modificato
	<input checked="" type="checkbox"/>	<input type="checkbox"/>

Tipologia dell'insediamento	Edificio singolo	Parte di una corte originale	Parte di una corte modificata
	<input type="checkbox"/>	<input checked="" type="checkbox"/>	<input type="checkbox"/>

Accessibilità	Strada provinciale o comunale	Strada privata asfaltata	Strada privata non asfaltata
	<input type="checkbox"/>	<input type="checkbox"/>	<input checked="" type="checkbox"/>

Note: Oratorio di S. Paolo detto "delle Fosse", edificio che nell'ottocento, restò per due anni nelle mani del demanio a svolgere il ruolo di chiesa sussidiaria per la Comunità di Calderara in quanto raggiungibile dalle pubbliche strade del comune.

Categoria d'intervento	D.Lgs. 42/04	RS	RCA	RCB	RCC
	<input type="checkbox"/>	<input checked="" type="checkbox"/>	<input type="checkbox"/>	<input type="checkbox"/>	<input type="checkbox"/>



Comune **CALDERARA DI RENO**
Indirizzo **Via Torretta, 45**
Rif. catastali **F. 44 mapp. 87**
Toponimo **CATASTO GREGORIANO**
IGM 1893 **C. Calari**

Tipologia **STALLA/FIENILE**
Epoca di costruzione **ante 1893**
El. arch/dec di pregio

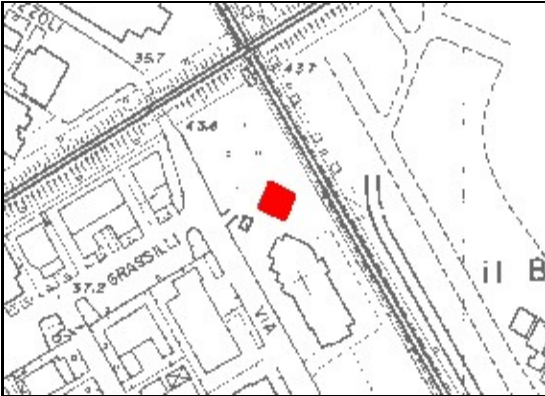
Stato di conservazione dei caratteri originali	Conservato <input type="checkbox"/>	Parzialmente modificato <input checked="" type="checkbox"/>
---	---	---

Tipologia dell'insediamento	Edificio singolo <input type="checkbox"/>	Parte di una corte originale <input type="checkbox"/>	Parte di una corte modificata <input checked="" type="checkbox"/>
------------------------------------	---	---	---

Accessibilità	Strada provinciale o comunale <input type="checkbox"/>	Strada privata asfaltata <input type="checkbox"/>	Strada privata non asfaltata <input checked="" type="checkbox"/>
----------------------	--	---	--

Note: Fabbricato agricolo di servizio ad una casa colonica ormai ristrutturata completamente. Presenza di una rampa in calcestruzzo sul fronte ovest

Categoria d'intervento	D.Lgs. 42/04 <input type="checkbox"/>	RS <input type="checkbox"/>	RCA <input type="checkbox"/>	RCB <input type="checkbox"/>	RCC <input checked="" type="checkbox"/>
-------------------------------	---	---------------------------------------	--	--	---



<u>Comune</u>	CALDERARA DI RENO
<u>Indirizzo</u>	Via Finelli O., 1
<u>Rif. catastali</u>	F. 51 mapp. 15
<u>Toponimo</u>	CATASTO GREGORIANO IGM 1893

<u>Tipologia</u>	CASA COLONICA A ELEMENTI DISGIUNTI
<u>Epoca di costruzione</u>	ante 1835
<u>El. arch/dec di pregio</u>	

Stato di conservazione dei caratteri originali	Conservato	Parzialmente modificato
	<input checked="" type="checkbox"/>	<input type="checkbox"/>

Tipologia dell'insediamento	Edificio singolo	Parte di una corte originale	Parte di una corte modificata
	<input type="checkbox"/>	<input type="checkbox"/>	<input checked="" type="checkbox"/>

Accessibilità	Strada provinciale o comunale	Strada privata asfaltata	Strada privata non asfaltata
	<input checked="" type="checkbox"/>	<input type="checkbox"/>	<input type="checkbox"/>

Note: Casa colonica riferibile al tardo seicento, caratterizzata da architravi in legno a vista con copertura a padiglione. Rimane come ultima testimonianza di fabbricato rurale assorbito dalla zona industriale di Bargellino.

Categoria d'intervento	D.Lgs. 42/04	RS	RCA	RCB	RCC
	<input type="checkbox"/>	<input type="checkbox"/>	<input type="checkbox"/>	<input checked="" type="checkbox"/>	<input type="checkbox"/>



<u>Comune</u>	CALDERARA DI RENO	
<u>Indirizzo</u>	Via Bargellino	
<u>Rif. catastali</u>	F. 36	mapp. 166
<u>Toponimo</u>	CATASTO GREGORIANO	
	IGM 1893	C. Baroni

Tipologia STALLA/FIENILE

Epoca di costruzione ante 1893

El. arch/dec di pregio

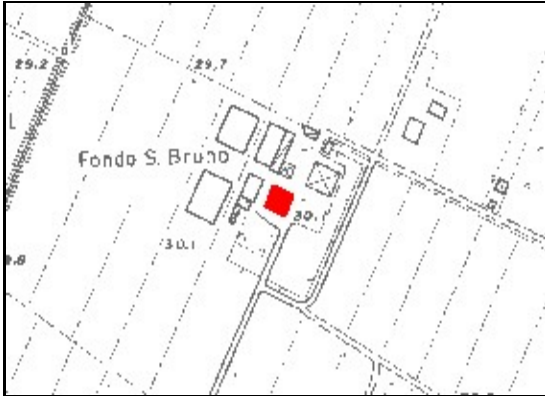
Stato di conservazione dei caratteri originali	Conservato	Parzialmente modificato
	<input checked="" type="checkbox"/>	<input type="checkbox"/>

Tipologia dell'insediamento	Edificio singolo	Parte di una corte originale	Parte di una corte modificata
	<input type="checkbox"/>	<input checked="" type="checkbox"/>	<input type="checkbox"/>

Accessibilità	Strada provinciale o comunale	Strada privata asfaltata	Strada privata non asfaltata
	<input type="checkbox"/>	<input type="checkbox"/>	<input checked="" type="checkbox"/>

Note: Servizio agricolo di epoca sette-ottocentesca a pianta rettangolare con copertura a capanna. Tamponature del portico sul fronte sud. Molto elegante nelle proporzioni.

Categoria d'intervento	D.Lgs. 42/04	RS	RCA	RCB	RCC
	<input type="checkbox"/>	<input type="checkbox"/>	<input type="checkbox"/>	<input checked="" type="checkbox"/>	<input type="checkbox"/>



Comune CALDERARA DI RENO
Indirizzo Via Persicetana, 32
Rif. catastali F. 35 mapp. 19
Toponimo CATASTO GREGORIANO
IGM 1893 C. Calari

Tipologia CASA COLONICA A ELEMENTI DISGIUNTI
Epoca di costruzione ante 1893
El. arch/dec di pregio

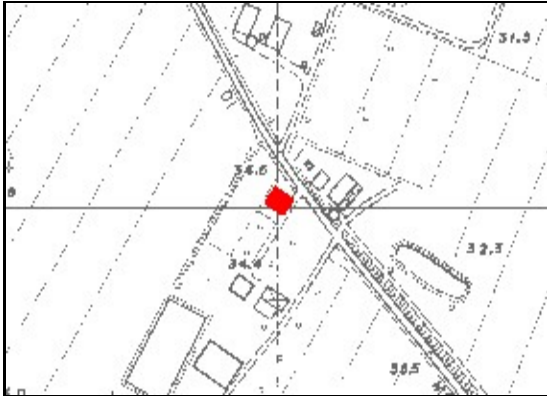
Stato di conservazione dei caratteri originali	Conservato	Parzialmente modificato
	<input checked="" type="checkbox"/>	<input type="checkbox"/>

Tipologia dell'insediamento	Edificio singolo	Parte di una corte originale	Parte di una corte modificata
	<input type="checkbox"/>	<input type="checkbox"/>	<input checked="" type="checkbox"/>

Accessibilità	Strada provinciale o comunale	Strada privata asfaltata	Strada privata non asfaltata
	<input checked="" type="checkbox"/>	<input type="checkbox"/>	<input type="checkbox"/>

Note: Casa colonica sei-settecentesca, a pianta quadrata con androne centrale e portale d'ingresso ad arco allargato sul fianco.

Categoria d'intervento	D.Lgs. 42/04	RS	RCA	RCB	RCC
	<input type="checkbox"/>	<input type="checkbox"/>	<input type="checkbox"/>	<input checked="" type="checkbox"/>	<input type="checkbox"/>



Comune CALDERARA DI RENO
Indirizzo Via Di Mezzo Levante, 26
Rif. catastali F. 42 mapp. 9
Toponimo CATASTO GREGORIANO
IGM 1893

Tipologia CASA PADRONALE
Epoca di costruzione post 1835
El. arch/dec di pregio Portale con cornice in rilievo

Stato di conservazione dei caratteri originali	Conservato	Parzialmente modificato
	<input checked="" type="checkbox"/>	<input type="checkbox"/>

Tipologia dell'insediamento	Edificio singolo	Parte di una corte originale	Parte di una corte modificata
	<input checked="" type="checkbox"/>	<input type="checkbox"/>	<input type="checkbox"/>

Accessibilità	Strada provinciale o comunale	Strada privata asfaltata	Strada privata non asfaltata
	<input checked="" type="checkbox"/>	<input type="checkbox"/>	<input type="checkbox"/>

Note: edificio di fine ottocento in mattone a faccia vista e portale importante.

Categoria d'intervento	D.Lgs. 42/04	RS	RCA	RCB	RCC
	<input type="checkbox"/>	<input type="checkbox"/>	<input type="checkbox"/>	<input checked="" type="checkbox"/>	<input type="checkbox"/>



<u>Comune</u>	CALDERARA DI RENO
<u>Indirizzo</u>	Via Di Mezzo Levante 30
<u>Rif. catastali</u>	F. 42 mapp. 23
<u>Toponimo</u>	CATASTO GREGORIANO IGM 1893 C. Bassi

<u>Tipologia</u>	CASA COLONICA A ELEMENTI DISGIUNTI
<u>Epoca di costruzione</u>	ante 1893
<u>El. arch/dec di pregio</u>	

Stato di conservazione dei caratteri originali	Conservato <input checked="" type="checkbox"/>	Parzialmente modificato <input type="checkbox"/>
---	---	---

Tipologia dell'insediamento	Edificio singolo <input type="checkbox"/>	Parte di una corte originale <input checked="" type="checkbox"/>	Parte di una corte modificata <input type="checkbox"/>
------------------------------------	--	---	---

Accessibilità	Strada provinciale o comunale <input checked="" type="checkbox"/>	Strada privata asfaltata <input type="checkbox"/>	Strada privata non asfaltata <input type="checkbox"/>
----------------------	--	--	--

Note: Casa colonica di primo impianto a pianta quadrata ed androne centrale.

Categoria d'intervento	D.Lgs. 42/04 <input type="checkbox"/>	RS <input type="checkbox"/>	RCA <input type="checkbox"/>	RCB <input checked="" type="checkbox"/>	RCC <input type="checkbox"/>
-------------------------------	--	------------------------------------	-------------------------------------	--	-------------------------------------



Comune CALDERARA DI RENO
Indirizzo Via Di Mezzo Levante, 34
Rif. catastali F. 42 mapp. 47
Toponimo CATASTO GREGORIANO
IGM 1893

Tipologia CASA COLONICA A ELEMENTI DISGIUNTI

Epoca di costruzione ante 1835

El. arch/dec di pregio

Stato di conservazione dei caratteri originali	Conservato <input checked="" type="checkbox"/>	Parzialmente modificato <input type="checkbox"/>
--	---	---

Tipologia dell'insediamento	Edificio singolo <input type="checkbox"/>	Parte di una corte originale <input checked="" type="checkbox"/>	Parte di una corte modificata <input type="checkbox"/>
-----------------------------	--	---	---

Accessibilità	Strada provinciale o comunale <input checked="" type="checkbox"/>	Strada privata asfaltata <input type="checkbox"/>	Strada privata non asfaltata <input type="checkbox"/>
---------------	--	--	--

Note: Tipica casa colonica di impianto sei-settecentesco con androne centrale che costituiva una corte aperta con fronti allineati. Portale tamponato nella lunetta.

Categoria d'intervento	D.Lgs. 42/04 <input type="checkbox"/>	RS <input type="checkbox"/>	RCA <input type="checkbox"/>	RCB <input checked="" type="checkbox"/>	RCC <input type="checkbox"/>
------------------------	--	--------------------------------	---------------------------------	--	---------------------------------



Comune CALDERARA DI RENO
Indirizzo Via Di Mezzo Levante
Rif. catastali F. 42 mapp. 61
Toponimo CATASTO GREGORIANO
 IGM 1893

Tipologia STALLA/FIENILE

Epoca di costruzione ante 1893

El. arch/dec di pregio

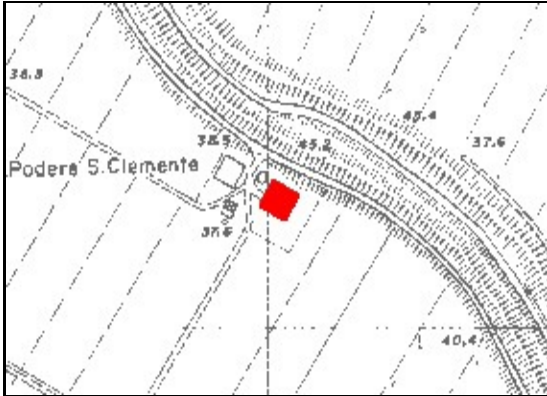
Stato di conservazione dei caratteri originali	Conservato	Parzialmente modificato
	<input checked="" type="checkbox"/>	<input type="checkbox"/>

Tipologia dell'insediamento	Edificio singolo	Parte di una corte originale	Parte di una corte modificata
	<input type="checkbox"/>	<input checked="" type="checkbox"/>	<input type="checkbox"/>

Accessibilità	Strada provinciale o comunale	Strada privata asfaltata	Strada privata non asfaltata
	<input checked="" type="checkbox"/>	<input type="checkbox"/>	<input type="checkbox"/>

Note: Fabbricato di servizio agricolo di pertinenza alla casa colonica di cui alla schede n° 103.

Categoria d'intervento	D.Lgs. 42/04	RS	RCA	RCB	RCC
	<input type="checkbox"/>	<input type="checkbox"/>	<input type="checkbox"/>	<input type="checkbox"/>	<input checked="" type="checkbox"/>



<u>Comune</u>	CALDERARA DI RENO
<u>Indirizzo</u>	Via Bacciliera
<u>Rif. catastali</u>	F. 41 mapp. 104
<u>Toponimo</u>	CATASTO GREGORIANO IGM 1893

<u>Tipologia</u>	STALLA/FIENILE
<u>Epoca di costruzione</u>	ante 1893
<u>El. arch/dec di pregio</u>	

Stato di conservazione dei caratteri originali	Conservato	Parzialmente modificato
	<input checked="" type="checkbox"/>	<input type="checkbox"/>

Tipologia dell'insediamento	Edificio singolo	Parte di una corte originale	Parte di una corte modificata
	<input type="checkbox"/>	<input checked="" type="checkbox"/>	<input type="checkbox"/>

Accessibilità	Strada provinciale o comunale	Strada privata asfaltata	Strada privata non asfaltata
	<input checked="" type="checkbox"/>	<input type="checkbox"/>	<input type="checkbox"/>

Note: Fabbricato colonico di servizio ad una casa colonica già ristrutturata in Via Bacilliera.

Categoria d'intervento	D.Lgs. 42/04	RS	RCA	RCB	RCC
	<input type="checkbox"/>	<input type="checkbox"/>	<input type="checkbox"/>	<input type="checkbox"/>	<input checked="" type="checkbox"/>



Comune	CALDERARA DI RENO	
Indirizzo	Via Bacciliera, 20	
Rif. catastali	F. 26	mapp. 61
Toponimo	CATASTO GREGORIANO	Alli Prati
	IGM 1893	C. del Prato

Tipologia	CASA COLONICA A ELEMENTI DISGIUNTI
Epoca di costruzione	ante 1893
El. arch/dec di pregio	

Stato di conservazione dei caratteri originali	Conservato <input checked="" type="checkbox"/>	Parzialmente modificato <input type="checkbox"/>
---	--	--

Tipologia dell'insediamento	Edificio singolo <input type="checkbox"/>	Parte di una corte originale <input checked="" type="checkbox"/>	Parte di una corte modificata <input type="checkbox"/>
------------------------------------	---	--	--

Accessibilità	Strada provinciale o comunale <input type="checkbox"/>	Strada privata asfaltata <input type="checkbox"/>	Strada privata non asfaltata <input checked="" type="checkbox"/>
----------------------	--	---	--

Note: Casa colonica dell'epoca seicentesca con loggia chiusa (tipica corte aperta); traccia ancora visibile di stemma affrescato (fronte nord) rappresentativo della casata di appartenenza. Fabbricato di servizio a rudere.

Categoria d'intervento	D.Lgs. 42/04 <input type="checkbox"/>	RS <input type="checkbox"/>	RCA <input type="checkbox"/>	RCB <input checked="" type="checkbox"/>	RCC <input type="checkbox"/>
-------------------------------	---	---------------------------------------	--	---	--



Comune CALDERARA DI RENO
Indirizzo Via Persicetana, 98,98/a,98/b,98/c,98/2,98/3,98/4
Rif. catastali F. 8 mapp. 29
Toponimo CATASTO GREGORIANO
IGM 1893

Tipologia ORATORIO
Epoca di costruzione ante 1835
El. arch/dec di pregio Cornicione e facciata modanata

Stato di conservazione dei caratteri originali
Conservato Parzialmente modificato

Tipologia dell'insediamento
Edificio singolo Parte di una corte originale Parte di una corte modificata

Accessibilità
Strada provinciale o comunale Strada privata asfaltata Strada privata non asfaltata

Note: Oratorio di Villa Masetti, dedicato a S. Bernardino con la facciata oggi rivolta verso la strada, ma originariamente (1578 circa) con facciata verso l'edificio padronale, come testimonia un disegno di Ignazio Danti.

Categoria d'intervento
D.Lgs. 42/04 RS RCA RCB RCC



<u>Comune</u>	CALDERARA DI RENO
<u>Indirizzo</u>	Via Di Mezzo Ponente
<u>Rif. catastali</u>	F. 27 mapp. 0
<u>Toponimo</u>	CATASTO GREGORIANO IGM 1893

Edificio soggetto a tutela ai sensi del D. Lgs. 42/2004

<u>Tipologia</u>	EDIFICIO SPECIALISTICO
<u>Epoca di costruzione</u>	ante 1835
<u>El. arch/dec di pregio</u>	copertura a bulbo con piccoli timpani e freccia di testa

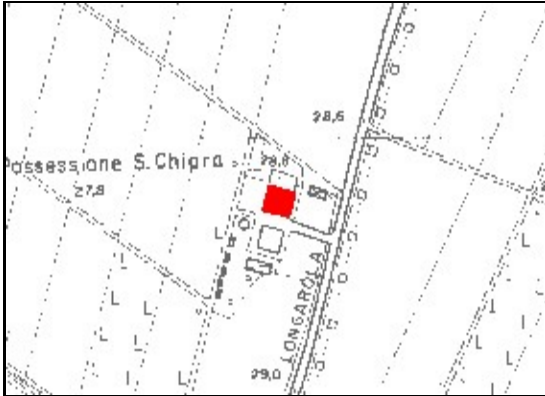
Stato di conservazione dei caratteri originali	Conservato	Parzialmente modificato
	<input checked="" type="checkbox"/>	<input type="checkbox"/>

Tipologia dell'insediamento	Edificio singolo	Parte di una corte originale	Parte di una corte modificata
	<input checked="" type="checkbox"/>	<input type="checkbox"/>	<input type="checkbox"/>

Accessibilità	Strada provinciale o comunale	Strada privata asfaltata	Strada privata non asfaltata
	<input checked="" type="checkbox"/>	<input type="checkbox"/>	<input type="checkbox"/>

Note: Cippo rievocativo del luogo di riunione del primo Triunvirato che segna la provvisoria spartizione dei terreni di Terre d'Acqua fra i tre condottieri del nascente Impero Romano (Ottaviano, Antonio e Lepido). Targhe in marmo sui lati.

Categoria d'intervento	D.Lgs. 42/04	RS	RCA	RCB	RCC
	<input checked="" type="checkbox"/>	<input type="checkbox"/>	<input type="checkbox"/>	<input type="checkbox"/>	<input type="checkbox"/>



Comune	CALDERARA DI RENO
Indirizzo	Via Longarola, 47
Rif. catastali	F. 24 mapp. 2
Toponimo	CATASTO GREGORIANO IGM 1893

C. Donini

Tipologia	STALLA/FIENILE
Epoca di costruzione	ante 1893
El. arch/dec di pregio	

Stato di conservazione dei caratteri originali	Conservato <input type="checkbox"/>	Parzialmente modificato <input checked="" type="checkbox"/>
---	---	---

Tipologia dell'insediamento	Edificio singolo <input type="checkbox"/>	Parte di una corte originale <input checked="" type="checkbox"/>	Parte di una corte modificata <input type="checkbox"/>
------------------------------------	---	--	--

Accessibilità	Strada provinciale o comunale <input checked="" type="checkbox"/>	Strada privata asfaltata <input type="checkbox"/>	Strada privata non asfaltata <input type="checkbox"/>
----------------------	---	---	---

Note: Fabbricato colonico di servizio ad una casa colonica già modificata. Presenta aperture tamponate.

Categoria d'intervento	D.Lgs. 42/04 <input type="checkbox"/>	RS <input type="checkbox"/>	RCA <input type="checkbox"/>	RCB <input type="checkbox"/>	RCC <input checked="" type="checkbox"/>
-------------------------------	---	---------------------------------------	--	--	---



Comune	CALDERARA DI RENO
Indirizzo	Via Longarola, 47
Rif. catastali	F. 24 mapp. 2
Toponimo	CATASTO GREGORIANO IGM 1893

Tipologia	BARCHESSA/CASELLA
Epoca di costruzione	post 1835
El. arch/dec di pregio	

Stato di conservazione dei caratteri originali	Conservato	Parzialmente modificato
	<input type="checkbox"/>	<input checked="" type="checkbox"/>

Tipologia dell'insediamento	Edificio singolo	Parte di una corte originale	Parte di una corte modificata
	<input type="checkbox"/>	<input checked="" type="checkbox"/>	<input type="checkbox"/>

Accessibilità	Strada provinciale o comunale	Strada privata asfaltata	Strada privata non asfaltata
	<input checked="" type="checkbox"/>	<input type="checkbox"/>	<input type="checkbox"/>

Note: Edificio di servizio agricolo, di pertinenza alla corte colonica comprendente la stalla/fienile di cui alla scheda n° 109. Presenta estese tamponature nelle aperture.

Categoria d'intervento	D.Lgs. 42/04	RS	RCA	RCB	RCC
	<input type="checkbox"/>	<input type="checkbox"/>	<input type="checkbox"/>	<input type="checkbox"/>	<input checked="" type="checkbox"/>



<u>Comune</u>	CALDERARA DI RENO	
<u>Indirizzo</u>	Via Longarola, 100, 102	
<u>Rif. catastali</u>	F. 13	mapp. 58
<u>Toponimo</u>	CATASTO GREGORIANO	
	IGM 1893	C. Gordini

<u>Tipologia</u>	CASA COLONICA A ELEMENTI DISGIUNTI
<u>Epoca di costruzione</u>	ante 1835
<u>El. arch/dec di pregio</u>	Targa devozionale in facciata.

Stato di conservazione dei caratteri originali	Conservato <input checked="" type="checkbox"/>	Parzialmente modificato <input type="checkbox"/>
---	--	--

Tipologia dell'insediamento	Edificio singolo <input type="checkbox"/>	Parte di una corte originale <input checked="" type="checkbox"/>	Parte di una corte modificata <input type="checkbox"/>
------------------------------------	---	--	--

Accessibilità	Strada provinciale o comunale <input checked="" type="checkbox"/>	Strada privata asfaltata <input type="checkbox"/>	Strada privata non asfaltata <input type="checkbox"/>
----------------------	---	---	---

Note: Presenti pilastri di accesso alla proprietà in cotto. Corte colonica di cui fa parte anche la stalla/fienile di cui alla scheda n° 112.

Categoria d'intervento	D.Lgs. 42/04 <input type="checkbox"/>	RS <input type="checkbox"/>	RCA <input type="checkbox"/>	RCB <input checked="" type="checkbox"/>	RCC <input type="checkbox"/>
-------------------------------	---	---------------------------------------	--	---	--



Comune CALDERARA DI RENO
Indirizzo Via Longarola, 96
Rif. catastali F. 25 mapp. 30
Toponimo CATASTO GREGORIANO
 IGM 1893 C. Gordini

Tipologia STALLA/FIENILE
Epoca di costruzione ante 1835
El. arch/dec di pregio

Stato di conservazione dei caratteri originali	Conservato <input checked="" type="checkbox"/>	Parzialmente modificato <input type="checkbox"/>
---	---	---

Tipologia dell'insediamento	Edificio singolo <input type="checkbox"/>	Parte di una corte originale <input type="checkbox"/>	Parte di una corte modificata <input checked="" type="checkbox"/>
------------------------------------	--	--	--

Accessibilità	Strada provinciale o comunale <input checked="" type="checkbox"/>	Strada privata asfaltata <input type="checkbox"/>	Strada privata non asfaltata <input type="checkbox"/>
----------------------	--	--	--

Note: Fabbricato colonico di servizio ad una casa colonica già modificata.

Categoria d'intervento	D.Lgs. 42/04 <input type="checkbox"/>	RS <input type="checkbox"/>	RCA <input type="checkbox"/>	RCB <input type="checkbox"/>	RCC <input checked="" type="checkbox"/>
-------------------------------	--	--------------------------------	---------------------------------	---------------------------------	--



Comune CALDERARA DI RENO
Indirizzo Via Giovanni XXIII 6,6/a
Rif. catastali F. 53 mapp. 136
Toponimo CATASTO GREGORIANO
 IGM 1893 C. Donini

Tipologia CASA CIVILE
Epoca di costruzione ante 1835
El. arch/dec di pregio Cornicione con modanatura.

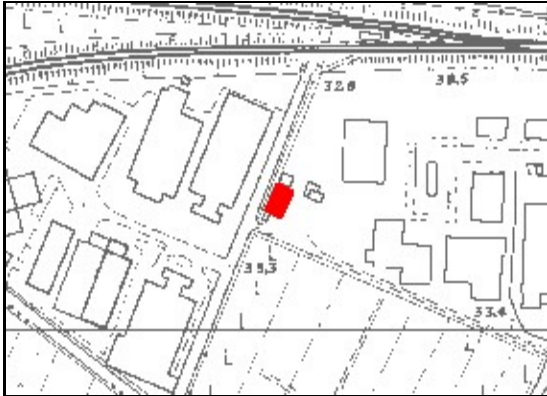
Stato di conservazione dei caratteri originali	Conservato	Parzialmente modificato
	<input checked="" type="checkbox"/>	<input type="checkbox"/>

Tipologia dell'insediamento	Edificio singolo	Parte di una corte originale	Parte di una corte modificata
	<input checked="" type="checkbox"/>	<input type="checkbox"/>	<input type="checkbox"/>

Accessibilità	Strada provinciale o comunale	Strada privata asfaltata	Strada privata non asfaltata
	<input checked="" type="checkbox"/>	<input type="checkbox"/>	<input type="checkbox"/>

Note: Fabbricato facente parte del gruppo di case storiche dette "case del Trombone", connesse con la sistemazione idraulica dell'impianto di captazione dal Reno della fossa Aldina, costruite nel 1802 da Antonio Aldini.

Categoria d'intervento	D.Lgs. 42/04	RS	RCA	RCB	RCC
	<input type="checkbox"/>	<input type="checkbox"/>	<input type="checkbox"/>	<input checked="" type="checkbox"/>	<input type="checkbox"/>



Comune	CALDERARA DI RENO
Indirizzo	Via Pradazzo, 2
Rif. catastali	F. 47 mapp. 81
Toponimo	CATASTO GREGORIANO IGM 1893

Tipologia	CASA COLONICA A ELEMENTI CONGIUNTI
Epoca di costruzione	ante 1835
El. arch/dec di pregio	Tessitura muraria con pietra e mattone faccia a vista alternati.

Stato di conservazione dei caratteri originali	Conservato	Parzialmente modificato
	<input type="checkbox"/>	<input checked="" type="checkbox"/>

Tipologia dell'insediamento	Edificio singolo	Parte di una corte originale	Parte di una corte modificata
	<input checked="" type="checkbox"/>	<input type="checkbox"/>	<input type="checkbox"/>

Accessibilità	Strada provinciale o comunale	Strada privata asfaltata	Strada privata non asfaltata
	<input checked="" type="checkbox"/>	<input type="checkbox"/>	<input type="checkbox"/>

Note: Ristrutturata la porzione destinata ad abitazione.

Categoria d'intervento	D.Lgs. 42/04	RS	RCA	RCB	RCC
	<input type="checkbox"/>	<input type="checkbox"/>	<input type="checkbox"/>	<input type="checkbox"/>	<input checked="" type="checkbox"/>



<u>Comune</u>	CALDERARA DI RENO
<u>Indirizzo</u>	Via del Cerchio, 5
<u>Rif. catastali</u>	F. 47 mapp. 90
<u>Toponimo</u>	CATASTO GREGORIANO IGM 1893

<u>Tipologia</u>	CASA COLONICA A ELEMENTI CONGIUNTI
<u>Epoca di costruzione</u>	ante 1835
<u>El. arch/dec di pregio</u>	

Stato di conservazione dei caratteri originali	Conservato <input type="checkbox"/>	Parzialmente modificato <input checked="" type="checkbox"/>
---	---	---

Tipologia dell'insediamento	Edificio singolo <input checked="" type="checkbox"/>	Parte di una corte originale <input type="checkbox"/>	Parte di una corte modificata <input type="checkbox"/>
------------------------------------	--	---	--

Accessibilità	Strada provinciale o comunale <input checked="" type="checkbox"/>	Strada privata asfaltata <input type="checkbox"/>	Strada privata non asfaltata <input type="checkbox"/>
----------------------	---	---	---

Note: Tetto rifatto con travetti in cemento. Estese tamponature nel portico.

Categoria d'intervento	D.Lgs. 42/04 <input type="checkbox"/>	RS <input type="checkbox"/>	RCA <input type="checkbox"/>	RCB <input type="checkbox"/>	RCC <input checked="" type="checkbox"/>
-------------------------------	---	---------------------------------------	--	--	---



Comune	CALDERARA DI RENO
Indirizzo	Via Due Scale 7
Rif. catastali	F. 52 mapp. 57
Toponimo	CATASTO GREGORIANO IGM 1893

Tipologia	CASA COLONICA A ELEMENTI DISGIUNTI
Epoca di costruzione	post 1835
El. arch/dec di pregio	

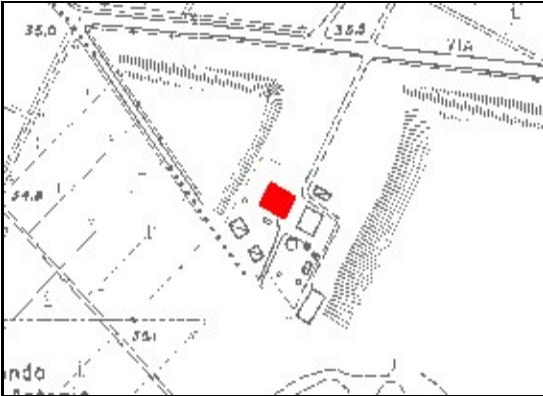
Stato di conservazione dei caratteri originali	Conservato <input checked="" type="checkbox"/>	Parzialmente modificato <input type="checkbox"/>
---	--	--

Tipologia dell'insediamento	Edificio singolo <input type="checkbox"/>	Parte di una corte originale <input checked="" type="checkbox"/>	Parte di una corte modificata <input type="checkbox"/>
------------------------------------	---	--	--

Accessibilità	Strada provinciale o comunale <input type="checkbox"/>	Strada privata asfaltata <input type="checkbox"/>	Strada privata non asfaltata <input checked="" type="checkbox"/>
----------------------	--	---	--

Note: Casa colonica di impianto tardo-ottocentesco.

Categoria d'intervento	D.Lgs. 42/04 <input type="checkbox"/>	RS <input type="checkbox"/>	RCA <input type="checkbox"/>	RCB <input checked="" type="checkbox"/>	RCC <input type="checkbox"/>
-------------------------------	---	---------------------------------------	--	---	--



Comune CALDERARA DI RENO
Indirizzo Via Due Scale, 7
Rif. catastali F. 52 mapp. 56
Toponimo CATASTO GREGORIANO
IGM 1893

Tipologia STALLA/FIENILE

Epoca di costruzione post 1835

El. arch/dec di pregio

Stato di conservazione dei caratteri originali	Conservato <input type="checkbox"/>	Parzialmente modificato <input checked="" type="checkbox"/>
---	--	--

Tipologia dell'insediamento	Edificio singolo <input type="checkbox"/>	Parte di una corte originale <input checked="" type="checkbox"/>	Parte di una corte modificata <input type="checkbox"/>
------------------------------------	--	---	---

Accessibilità	Strada provinciale o comunale <input type="checkbox"/>	Strada privata asfaltata <input type="checkbox"/>	Strada privata non asfaltata <input checked="" type="checkbox"/>
----------------------	---	--	---

Note: Edificio di servizio agricolo, di pertinenza alla casa colonica di cui alla scheda n° 119.

Categoria d'intervento	D.Lgs. 42/04 <input type="checkbox"/>	RS <input type="checkbox"/>	RCA <input type="checkbox"/>	RCB <input type="checkbox"/>	RCC <input checked="" type="checkbox"/>
-------------------------------	--	--------------------------------	---------------------------------	---------------------------------	--



Comune CALDERARA DI RENO
Indirizzo Via Due Scale, 4
Rif. catastali F. 52 mapp. 49
Toponimo CATASTO GREGORIANO
IGM 1893

Tipologia CASA COLONICA A ELEMENTI DISGIUNTI
Epoca di costruzione post 1835
El. arch/dec di pregio

Stato di conservazione dei caratteri originali

Conservato <input type="checkbox"/>	Parzialmente modificato <input checked="" type="checkbox"/>
--	--

Tipologia dell'insediamento

Edificio singolo <input type="checkbox"/>	Parte di una corte originale <input type="checkbox"/>	Parte di una corte modificata <input checked="" type="checkbox"/>
--	--	--

Accessibilità

Strada provinciale o comunale <input checked="" type="checkbox"/>	Strada privata asfaltata <input type="checkbox"/>	Strada privata non asfaltata <input type="checkbox"/>
--	--	--

Note: Rifacimento tetto con travetti in cemento.

Categoria d'intervento

D.Lgs. 42/04 <input type="checkbox"/>	RS <input type="checkbox"/>	RCA <input type="checkbox"/>	RCB <input checked="" type="checkbox"/>	RCC <input type="checkbox"/>
--	--------------------------------	---------------------------------	--	---------------------------------



Comune CALDERARA DI RENO
Indirizzo Via Aldina, 6,6/2
Rif. catastali F. 49 mapp. 91
Toponimo CATASTO GREGORIANO
IGM 1893 C. Rodriguez

Tipologia CASA COLONICA A ELEMENTI DISGIUNTI
Epoca di costruzione ante 1835
El. arch/dec di pregio

Stato di conservazione dei caratteri originali	Conservato <input checked="" type="checkbox"/>	Parzialmente modificato <input type="checkbox"/>
---	---	---

Tipologia dell'insediamento	Edificio singolo <input type="checkbox"/>	Parte di una corte originale <input checked="" type="checkbox"/>	Parte di una corte modificata <input type="checkbox"/>
------------------------------------	--	---	---

Accessibilità	Strada provinciale o comunale <input checked="" type="checkbox"/>	Strada privata asfaltata <input type="checkbox"/>	Strada privata non asfaltata <input type="checkbox"/>
----------------------	--	--	--

Note: Ampliamenti sul lato ovest storicizzati. Corte colonica di cui fa parte anche la stalla/fienile di cui alla scheda n° 86.

Categoria d'intervento	D.Lgs. 42/04 <input type="checkbox"/>	RS <input type="checkbox"/>	RCA <input type="checkbox"/>	RCB <input checked="" type="checkbox"/>	RCC <input type="checkbox"/>
-------------------------------	--	--------------------------------	---------------------------------	--	---------------------------------



Comune CALDERARA DI RENO
Indirizzo Via Aldina, 6
Rif. catastali F. 49 mapp. 89
Toponimo CATASTO GREGORIANO
IGM 1893

Tipologia BARCHESSA/CASELLA
Epoca di costruzione post 1835
El. arch/dec di pregio

Stato di conservazione dei caratteri originali
Conservato Parzialmente modificato

Tipologia dell'insediamento
Edificio singolo Parte di una corte originale Parte di una corte modificata

Accessibilità
Strada provinciale o comunale Strada privata asfaltata Strada privata non asfaltata

Note: Edificio di servizio agricolo, di pertinenza alla corte colonica di cui alle schede n° 123 e 86. Edificio attualmente adibito a scuderia.

Categoria d'intervento
D.Lgs. 42/04 RS RCA RCB RCC



Comune CALDERARA DI RENO
Indirizzo Via Stelloni Levante, 31
Rif. catastali F. 33 mapp. 42
Toponimo CATASTO GREGORIANO
 IGM 1893 C. Rodriguez

Tipologia CASA COLONICA A ELEMENTI CONGIUNTI
Epoca di costruzione ante 1835
El. arch/dec di pregio

Stato di conservazione dei caratteri originali	Conservato <input type="checkbox"/>	Parzialmente modificato <input checked="" type="checkbox"/>
---	--	--

Tipologia dell'insediamento	Edificio singolo <input checked="" type="checkbox"/>	Parte di una corte originale <input type="checkbox"/>	Parte di una corte modificata <input type="checkbox"/>
------------------------------------	---	--	---

Accessibilità	Strada provinciale o comunale <input checked="" type="checkbox"/>	Strada privata asfaltata <input type="checkbox"/>	Strada privata non asfaltata <input type="checkbox"/>
----------------------	--	--	--

Note: Edificio che nel tempo ha subito modifiche nelle aperture. Intonaco non più uniforme.

Categoria d'intervento	D.Lgs. 42/04 <input type="checkbox"/>	RS <input type="checkbox"/>	RCA <input type="checkbox"/>	RCB <input type="checkbox"/>	RCC <input checked="" type="checkbox"/>
-------------------------------	--	--------------------------------	---------------------------------	---------------------------------	--



Comune CALDERARA DI RENO
Indirizzo Via Stelloni Levante, 36,36/2,38,40
Rif. catastali F. 39 mapp. 227
Toponimo CATASTO GREGORIANO
 IGM 1893

Tipologia CASA CIVILE

Epoca di costruzione post 1835

El. arch/dec di pregio

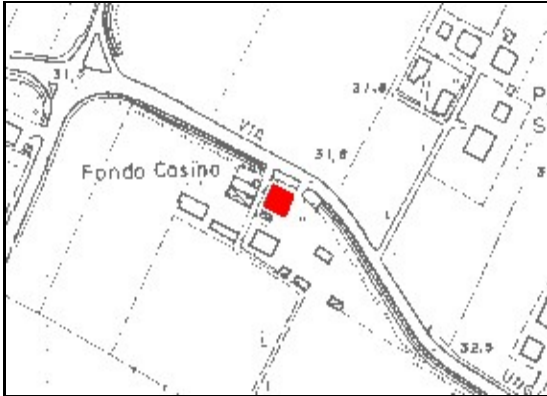
Stato di conservazione dei caratteri originali	Conservato	Parzialmente modificato
	<input type="checkbox"/>	<input checked="" type="checkbox"/>

Tipologia dell'insediamento	Edificio singolo	Parte di una corte originale	Parte di una corte modificata
	<input checked="" type="checkbox"/>	<input type="checkbox"/>	<input type="checkbox"/>

Accessibilità	Strada provinciale o comunale	Strada privata asfaltata	Strada privata non asfaltata
	<input checked="" type="checkbox"/>	<input type="checkbox"/>	<input type="checkbox"/>

Note. Edificio dei primi del novecento.

Categoria d'intervento	D.Lgs. 42/04	RS	RCA	RCB	RCC
	<input type="checkbox"/>	<input type="checkbox"/>	<input type="checkbox"/>	<input checked="" type="checkbox"/>	<input type="checkbox"/>



Comune CALDERARA DI RENO
Indirizzo Via Ungheri, 15,17,19,21,21/a,21/2,23,23/a,23/b,25,25/a,25/b
Rif. catastali F. 47 mapp. 21
Toponimo CATASTO GREGORIANO Casino Bottini
 IGM 1893 C. Zagni

Tipologia CASA PADRONALE
Epoca di costruzione ante 1835
El. arch/dec di pregio Cornicione con dentelli

Stato di conservazione dei caratteri originali

Conservato	Parzialmente modificato
<input type="checkbox"/>	<input checked="" type="checkbox"/>

Tipologia dell'insediamento

Edificio singolo	Parte di una corte originale	Parte di una corte modificata
<input type="checkbox"/>	<input type="checkbox"/>	<input checked="" type="checkbox"/>

Accessibilità

Strada provinciale o comunale	Strada privata asfaltata	Strada privata non asfaltata
<input checked="" type="checkbox"/>	<input type="checkbox"/>	<input type="checkbox"/>

Note: Edificio padronale ottocentesco con modifiche interne.

Categoria d'intervento

D.Lgs. 42/04	RS	RCA	RCB	RCC
<input type="checkbox"/>	<input type="checkbox"/>	<input type="checkbox"/>	<input checked="" type="checkbox"/>	<input type="checkbox"/>



Comune CALDERARA DI RENO
Indirizzo Via Ungheri
Rif. catastali F. 52 mapp. 2
Toponimo CATASTO GREGORIANO
 IGM 1893

Tipologia CASA COLONICA A ELEMENTI CONGIUNTI
Epoca di costruzione post 1835
El. arch/dec di pregio Cornice alle finestre e pilastri angolari intonacati.

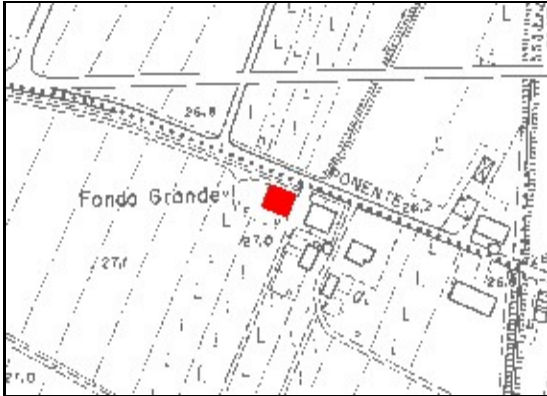
Stato di conservazione dei caratteri originali	Conservato	Parzialmente modificato
	<input checked="" type="checkbox"/>	<input type="checkbox"/>

Tipologia dell'insediamento	Edificio singolo	Parte di una corte originale	Parte di una corte modificata
	<input checked="" type="checkbox"/>	<input type="checkbox"/>	<input type="checkbox"/>

Accessibilità	Strada provinciale o comunale	Strada privata asfaltata	Strada privata non asfaltata
	<input checked="" type="checkbox"/>	<input type="checkbox"/>	<input type="checkbox"/>

Note: Edificio parzialmente crollato nella porzione adibita a stalla fienile.

Categoria d'intervento	D.Lgs. 42/04	RS	RCA	RCB	RCC
	<input type="checkbox"/>	<input type="checkbox"/>	<input type="checkbox"/>	<input type="checkbox"/>	<input checked="" type="checkbox"/>



Comune	CALDERARA DI RENO	
Indirizzo	Via Stelloni Ponente, 25	
Rif. catastali	F. 19	mapp. 13
Toponimo	CATASTO GREGORIANO	Possessione Grande
	IGM 1893	C. Grande

Tipologia	STALLA/FIENILE
Epoca di costruzione	ante 1893
El. arch/dec di pregio	Arcate del portico evidenziate da cornici in rilievo.

Stato di conservazione dei caratteri originali	Conservato <input type="checkbox"/>	Parzialmente modificato <input checked="" type="checkbox"/>
---	--	--

Tipologia dell'insediamento	Edificio singolo <input type="checkbox"/>	Parte di una corte originale <input type="checkbox"/>	Parte di una corte modificata <input checked="" type="checkbox"/>
------------------------------------	--	--	--

Accessibilità	Strada provinciale o comunale <input checked="" type="checkbox"/>	Strada privata asfaltata <input type="checkbox"/>	Strada privata non asfaltata <input type="checkbox"/>
----------------------	--	--	--

Note: Interessanti i due arconi a tutto sesto che caratterizzano la facciata. Inserimento in facciata di architrave in cemento.

Categoria d'intervento	D.Lgs. 42/04 <input type="checkbox"/>	RS <input type="checkbox"/>	RCA <input type="checkbox"/>	RCB <input checked="" type="checkbox"/>	RCC <input type="checkbox"/>
-------------------------------	--	--------------------------------	---------------------------------	--	---------------------------------



<u>Comune</u>	CALDERARA DI RENO
<u>Indirizzo</u>	Via Valtiera,17
<u>Rif. catastali</u>	F. 18 mapp. 362
<u>Toponimo</u>	CATASTO GREGORIANO
	IGM 1893 C. Prato Grande

<u>Tipologia</u>	STALLA/FIENILE
------------------	-----------------------

<u>Epoca di costruzione</u>	ante 1893
-----------------------------	------------------

<u>El. arch/dec di pregio</u>	
-------------------------------	--

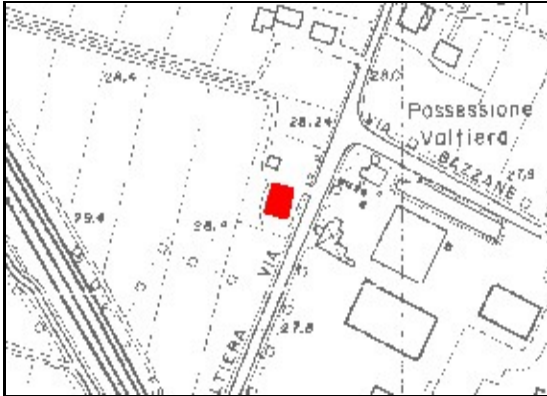
Stato di conservazione dei caratteri originali	Conservato	Parzialmente modificato
	<input checked="" type="checkbox"/>	<input type="checkbox"/>

Tipologia dell'insediamento	Edificio singolo	Parte di una corte originale	Parte di una corte modificata
	<input type="checkbox"/>	<input type="checkbox"/>	<input checked="" type="checkbox"/>

Accessibilità	Strada provinciale o comunale	Strada privata asfaltata	Strada privata non asfaltata
	<input type="checkbox"/>	<input type="checkbox"/>	<input checked="" type="checkbox"/>

Note: Fabbricato colonico di servizio ad una casa colonica già modificata.

Categoria d'intervento	D.Lgs. 42/04	RS	RCA	RCB	RCC
	<input type="checkbox"/>	<input type="checkbox"/>	<input type="checkbox"/>	<input type="checkbox"/>	<input checked="" type="checkbox"/>



Comune CALDERARA DI RENO
Indirizzo Via Valtiera, 5
Rif. catastali F. 18 mapp. 45
Toponimo CATASTO GREGORIANO
 IGM 1893

Tipologia STALLA/FIENILE
Epoca di costruzione post 1835
El. arch/dec di pregio

Stato di conservazione dei caratteri originali	Conservato <input type="checkbox"/>	Parzialmente modificato <input checked="" type="checkbox"/>
---	---	---

Tipologia dell'insediamento	Edificio singolo <input type="checkbox"/>	Parte di una corte originale <input type="checkbox"/>	Parte di una corte modificata <input checked="" type="checkbox"/>
------------------------------------	---	---	---

Accessibilità	Strada provinciale o comunale <input checked="" type="checkbox"/>	Strada privata asfaltata <input type="checkbox"/>	Strada privata non asfaltata <input type="checkbox"/>
----------------------	---	---	---

Note: Fabbricato colonico di servizio ad una casa colonica demolita, è stato adibito ad altri usi (casello per formaggi, carrozzeria) dagli anni '30 in poi. Integro e ben conservato.

Categoria d'intervento	D.Lgs. 42/04 <input type="checkbox"/>	RS <input type="checkbox"/>	RCA <input type="checkbox"/>	RCB <input checked="" type="checkbox"/>	RCC <input type="checkbox"/>
-------------------------------	---	---------------------------------------	--	---	--



Comune CALDERARA DI RENO
Indirizzo Via Sacernia, 1
Rif. catastali F. 27 mapp. 3
Toponimo CATASTO GREGORIANO
 IGM 1893 C. Spalletti

Tipologia CASA COLONICA A ELEMENTI DISGIUNTI
Epoca di costruzione ante 1893
El. arch/dec di pregio

Stato di conservazione dei caratteri originali	Conservato	Parzialmente modificato
	<input checked="" type="checkbox"/>	<input type="checkbox"/>

Tipologia dell'insediamento	Edificio singolo	Parte di una corte originale	Parte di una corte modificata
	<input type="checkbox"/>	<input checked="" type="checkbox"/>	<input type="checkbox"/>

Accessibilità	Strada provinciale o comunale	Strada privata asfaltata	Strada privata non asfaltata
	<input checked="" type="checkbox"/>	<input type="checkbox"/>	<input type="checkbox"/>

Note: Casa colonica di impianto ottocentesco.

Categoria d'intervento	D.Lgs. 42/04	RS	RCA	RCB	RCC
	<input type="checkbox"/>	<input type="checkbox"/>	<input type="checkbox"/>	<input checked="" type="checkbox"/>	<input type="checkbox"/>



Comune CALDERARA DI RENO
Indirizzo Via Sacernia, 1
Rif. catastali F. 27 mapp. 2
Toponimo CATASTO GREGORIANO
 IGM 1893

Tipologia STALLA/FIENILE
Epoca di costruzione post 1835
El. arch/dec di pregio

Stato di conservazione dei caratteri originali

Conservato	Parzialmente modificato
<input checked="" type="checkbox"/>	<input type="checkbox"/>

Tipologia dell'insediamento

Edificio singolo	Parte di una corte originale	Parte di una corte modificata
<input type="checkbox"/>	<input checked="" type="checkbox"/>	<input type="checkbox"/>

Accessibilità

Strada provinciale o comunale	Strada privata asfaltata	Strada privata non asfaltata
<input checked="" type="checkbox"/>	<input type="checkbox"/>	<input type="checkbox"/>

Note: Fabbricato agricolo di servizio, di pertinenza alla casa colonica di cui alla scheda n° 133. Fabbricato risalente agli anni '30 del novecento.

Categoria d'intervento

D.Lgs. 42/04	RS	RCA	RCB	RCC
<input type="checkbox"/>	<input type="checkbox"/>	<input type="checkbox"/>	<input type="checkbox"/>	<input checked="" type="checkbox"/>



Comune	CALDERARA DI RENO
Indirizzo	Via Sacernia, 8
Rif. catastali	F. 28 mapp. 33
Toponimo	CATASTO GREGORIANO IGM 1893

Tipologia	STALLA/FIENILE
Epoca di costruzione	ante 1893
El. arch/dec di pregio	

Stato di conservazione dei caratteri originali	Conservato	Parzialmente modificato
	<input checked="" type="checkbox"/>	<input type="checkbox"/>

Tipologia dell'insediamento	Edificio singolo	Parte di una corte originale	Parte di una corte modificata
	<input type="checkbox"/>	<input type="checkbox"/>	<input checked="" type="checkbox"/>

Accessibilità	Strada provinciale o comunale	Strada privata asfaltata	Strada privata non asfaltata
	<input checked="" type="checkbox"/>	<input type="checkbox"/>	<input type="checkbox"/>

Note: Fabbricato di servizio agricolo, adiacente al complesso di Villa Bassi, di cui alla scheda n°16.

Categoria d'intervento	D.Lgs. 42/04	RS	RCA	RCB	RCC
	<input type="checkbox"/>	<input type="checkbox"/>	<input type="checkbox"/>	<input checked="" type="checkbox"/>	<input type="checkbox"/>



<u>Comune</u>	CALDERARA DI RENO		
<u>Indirizzo</u>	Via di Mezzo Ponente		
<u>Rif. catastali</u>	F. 16	mapp. 59	
<u>Toponimo</u>	CATASTO GREGORIANO	Luogo di Mezzo	
	IGM 1893		

<u>Tipologia</u>	STALLA/FIENILE		
<u>Epoca di costruzione</u>	ante 1893		
<u>El. arch/dec di pregio</u>	Nicchie devozionali sui pilastri.		

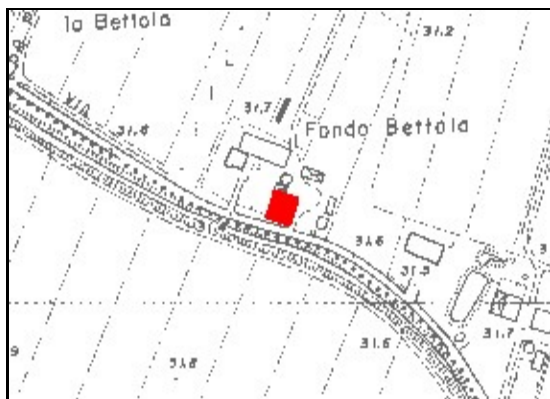
<u>Stato di conservazione dei caratteri originali</u>	Conservato <input checked="" type="checkbox"/>	Parzialmente modificato <input type="checkbox"/>	
---	---	---	--

<u>Tipologia dell'insediamento</u>	Edificio singolo <input type="checkbox"/>	Parte di una corte originale <input checked="" type="checkbox"/>	Parte di una corte modificata <input type="checkbox"/>
------------------------------------	--	---	---

<u>Accessibilità</u>	Strada provinciale o comunale <input checked="" type="checkbox"/>	Strada privata asfaltata <input type="checkbox"/>	Strada privata non asfaltata <input type="checkbox"/>
----------------------	--	--	--

Note: Fabbricato agricolo di servizio, di pertinenza alla casa colonica di cui alla scheda n°19. Crollo quasi totale della copertura.

<u>Categoria d'intervento</u>	D.Lgs. 42/04 <input type="checkbox"/>	RS <input type="checkbox"/>	RCA <input type="checkbox"/>	RCB <input type="checkbox"/>	RCC <input checked="" type="checkbox"/>
-------------------------------	--	--------------------------------	---------------------------------	---------------------------------	--



<u>Comune</u>	CALDERARA DI RENO		
<u>Indirizzo</u>	Via di Mezzo Ponente, 26		
<u>Rif. catastali</u>	F. 16	mapp. 32	
<u>Toponimo</u>	CATASTO GREGORIANO		
	IGM 1893	C. Soldati	

<u>Tipologia</u>	CASA COLONICA A ELEMENTI CONGIUNTI		
<u>Epoca di costruzione</u>	ante 1893		
<u>El. arch/dec di pregio</u>			

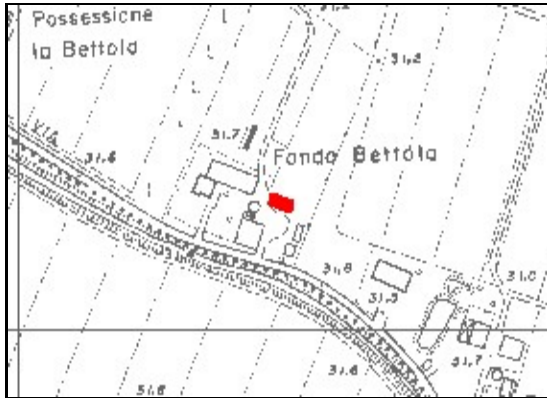
<u>Stato di conservazione dei caratteri originali</u>	Conservato <input type="checkbox"/>	Parzialmente modificato <input checked="" type="checkbox"/>
---	--	--

<u>Tipologia dell'insediamento</u>	Edificio singolo <input type="checkbox"/>	Parte di una corte originale <input type="checkbox"/>	Parte di una corte modificata <input checked="" type="checkbox"/>
------------------------------------	--	--	--

<u>Accessibilità</u>	Strada provinciale o comunale <input checked="" type="checkbox"/>	Strada privata asfaltata <input type="checkbox"/>	Strada privata non asfaltata <input type="checkbox"/>
----------------------	--	--	--

Note: Si riscontrano ampliamenti storicizzati.

<u>Categoria d'intervento</u>	D.Lgs. 42/04 <input type="checkbox"/>	RS <input type="checkbox"/>	RCA <input type="checkbox"/>	RCB <input type="checkbox"/>	RCC <input checked="" type="checkbox"/>
-------------------------------	--	--------------------------------	---------------------------------	---------------------------------	--



Comune	CALDERARA DI RENO	
Indirizzo	Via di Mezzo Ponente, 26	
Rif. catastali	F. 16	mapp. 31
Toponimo	CATASTO GREGORIANO	
	IGM 1893	C. Soldati

Tipologia	BARCHESSA/CASELLA
Epoca di costruzione	post 1835
El. arch/dec di pregio	

Stato di conservazione dei caratteri originali	Conservato <input checked="" type="checkbox"/>	Parzialmente modificato <input type="checkbox"/>
--	---	---

Tipologia dell'insediamento	Edificio singolo <input type="checkbox"/>	Parte di una corte originale <input type="checkbox"/>	Parte di una corte modificata <input checked="" type="checkbox"/>
-----------------------------	--	--	--

Accessibilità	Strada provinciale o comunale <input checked="" type="checkbox"/>	Strada privata asfaltata <input type="checkbox"/>	Strada privata non asfaltata <input type="checkbox"/>
---------------	--	--	--

Note: Edificio di servizio agricolo, di pertinenza alla corte colonica di cui alla scheda n°137.

Categoria d'intervento	D.Lgs. 42/04 <input type="checkbox"/>	RS <input type="checkbox"/>	RCA <input type="checkbox"/>	RCB <input type="checkbox"/>	RCC <input checked="" type="checkbox"/>
------------------------	--	--------------------------------	---------------------------------	---------------------------------	--



Comune CALDERARA DI RENO
Indirizzo Via di Mezzo Levante, 1
Rif. catastali F. 27 mapp. 50
Toponimo CATASTO GREGORIANO
 IGM 1893

Tipologia CASA CIVILE
Epoca di costruzione post 1835
El. arch/dec di pregio

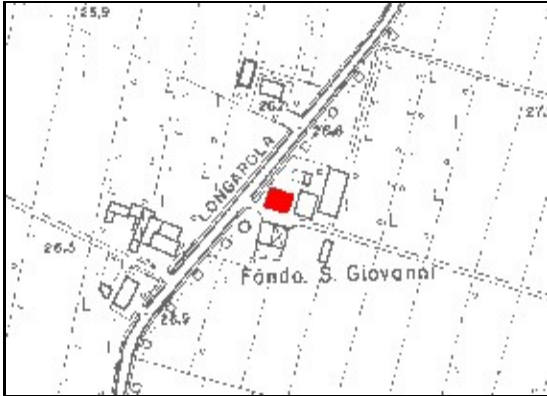
Stato di conservazione dei caratteri originali	Conservato <input type="checkbox"/>	Parzialmente modificato <input checked="" type="checkbox"/>
---	---	---

Tipologia dell'insediamento	Edificio singolo <input type="checkbox"/>	Parte di una corte originale <input type="checkbox"/>	Parte di una corte modificata <input checked="" type="checkbox"/>
------------------------------------	---	---	---

Accessibilità	Strada provinciale o comunale <input checked="" type="checkbox"/>	Strada privata asfaltata <input type="checkbox"/>	Strada privata non asfaltata <input type="checkbox"/>
----------------------	---	---	---

Note: Ex magazzini di pertinenza di Villa Bassi, oggi trasformati in abitazioni.

Categoria d'intervento	D.Lgs. 42/04 <input type="checkbox"/>	RS <input type="checkbox"/>	RCA <input type="checkbox"/>	RCB <input checked="" type="checkbox"/>	RCC <input type="checkbox"/>
-------------------------------	---	---------------------------------------	--	---	--



Comune	CALDERARA DI RENO
Indirizzo	Via Longarola
Rif. catastali	F. 13 mapp. 4
Toponimo	CATASTO GREGORIANO IGM 1893

C. Manfredini

Tipologia	CASA COLONICA A ELEMENTI DISGIUNTI
Epoca di costruzione	ante 1893
El. arch/dec di pregio	Portale d'ingresso a tutto sesto con cornice in rilievo.

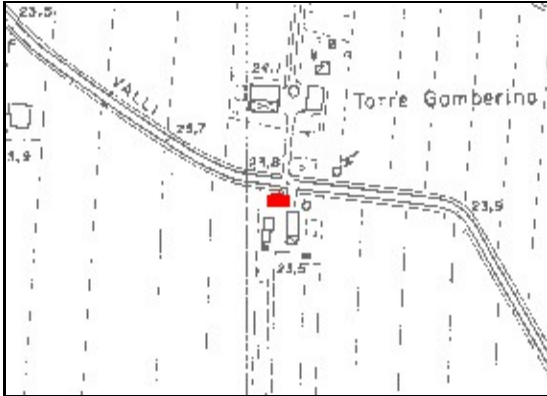
Stato di conservazione dei caratteri originali	Conservato <input checked="" type="checkbox"/>	Parzialmente modificato <input type="checkbox"/>
--	---	---

Tipologia dell'insediamento	Edificio singolo <input type="checkbox"/>	Parte di una corte originale <input checked="" type="checkbox"/>	Parte di una corte modificata <input type="checkbox"/>
-----------------------------	--	---	---

Accessibilità	Strada provinciale o comunale <input checked="" type="checkbox"/>	Strada privata asfaltata <input type="checkbox"/>	Strada privata non asfaltata <input type="checkbox"/>
---------------	--	--	--

Note: Casa colonica di impianto storico sei-settecentesco.

Categoria d'intervento	D.Lgs. 42/04 <input type="checkbox"/>	RS <input type="checkbox"/>	RCA <input type="checkbox"/>	RCB <input checked="" type="checkbox"/>	RCC <input type="checkbox"/>
------------------------	--	--------------------------------	---------------------------------	--	---------------------------------



Comune CALDERARA DI RENO
Indirizzo Via Valli 37
Rif. catastali F. 5 mapp. 56/57
Toponimo CATASTO GREGORIANO
 IGM 1893

Tipologia Casa colonica a elementi disgiunti
Epoca di costruzione post 1835
El. arch/dec di pregio

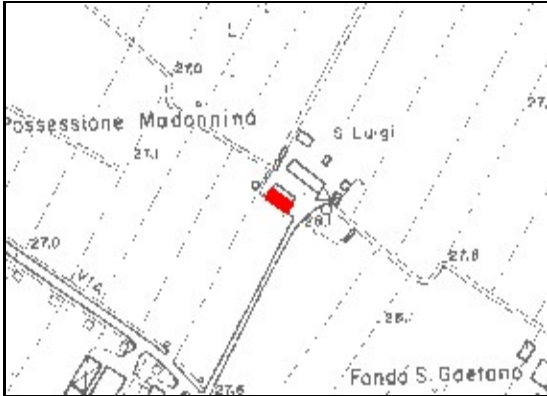
Stato di conservazione dei caratteri originali	Conservato	Parzialmente modificato
	<input checked="" type="checkbox"/>	<input type="checkbox"/>

Tipologia dell'insediamento	Edificio singolo	Parte di una corte originale	Parte di una corte modificata
	<input checked="" type="checkbox"/>	<input type="checkbox"/>	<input type="checkbox"/>

Accessibilità	Strada provinciale o comunale	Strada privata asfaltata	Strada privata non asfaltata
	<input checked="" type="checkbox"/>	<input type="checkbox"/>	<input type="checkbox"/>

Note: Casa colonica di impanto ottocentesco annessa alla torre colombaia di impianto seicentesco.

Categoria d'intervento	D.Lgs. 42/04	RS	RCA	RCB	RCC
	<input type="checkbox"/>	<input type="checkbox"/>	<input type="checkbox"/>	<input type="checkbox"/>	<input checked="" type="checkbox"/>



<u>Comune</u>	CALDERARA DI RENO
<u>Indirizzo</u>	Via Valli
<u>Rif. catastali</u>	F. 24 mapp. 14
<u>Toponimo</u>	CATASTO GREGORIANO IGM 1893

<u>Tipologia</u>	Barchessa/Casella
<u>Epoca di costruzione</u>	post 1835
<u>El. arch/dec di pregio</u>	

Stato di conservazione dei caratteri originali	Conservato <input type="checkbox"/>	Parzialmente modificato <input checked="" type="checkbox"/>
---	---	---

Tipologia dell'insediamento	Edificio singolo <input type="checkbox"/>	Parte di una corte originale <input checked="" type="checkbox"/>	Parte di una corte modificata <input type="checkbox"/>
------------------------------------	---	--	--

Accessibilità	Strada provinciale o comunale <input type="checkbox"/>	Strada privata asfaltata <input type="checkbox"/>	Strada privata non asfaltata <input checked="" type="checkbox"/>
----------------------	--	---	--

Note: casella di pertinenza del Fondo S. Luigi. Aggiunta una tettoia sul lato nord con materiali rimovibili. Tamponature con onduline.

Categoria d'intervento	D.Lgs. 42/04 <input type="checkbox"/>	RS <input type="checkbox"/>	RCA <input type="checkbox"/>	RCB <input type="checkbox"/>	RCC <input checked="" type="checkbox"/>
-------------------------------	---	---------------------------------------	--	--	---