



PSC TERRE D'ACQUA

COMUNE DI SAN GIOVANNI IN PERSICETO

PIANO STRUTTURALE COMUNALE

PSC

CLASSIFICAZIONE  
DEGLI EDIFICI DI INTERESSE  
STORICO-ARCHITETTONICO

PSC.SG/C.a

Sindaco  
Renato Mazzuca

responsabile di progetto: arch. Carla Ferrari

**consulenti e collaboratori:**

analisi socio-economiche e scenari demografici: CDS soc.coop e arch. Rudi Fallaci

sistema insediativo: arch. Luca Biancucci, arch. Chiara Biagi, arch. Guido Pongiluppi, dott. Paolo Trevisani

persistenze storiche: arch. Enrico Guaitoli Panini

archeologia: Museo Archeologico Ambientale di San Giovanni in Persiceto

geologia, geomorfologia, sismica e idraulica: dott. geol. Valeriano Franchi, dott.ssa geol. Stefania Asti, ing. Adelio Pagotto

mobilità e traffico: ing. Fabio Cerino, ing. Francesco Mazza (Airis srl)

rumore e qualità dell'aria: dott.ssa Francesca Rametta, ing. Irene Bugamelli, (Airis srl)

aspetti energetici: p.i. Lorena Zanni

territorio rurale (agricoltura, paesaggio, ecosistemi): dott. Salvatore Giordano, arch. Camilla Alessi (Airis srl)

dott. Stefano Lin, dott.ssa Cinzia Morsiani (Centro Agricoltura Ambiente)

consulenza giuridica: av. Lorenzo Minganti

**Ufficio di Piano e Comitato tecnico Associazione Terre d'Acqua**

arch. Carla Ferrari, p.a. Ivan Passuti, dott.ssa urb. Alida Spuches

Comune di Anzola Emilia: dott. geol. Davide Fornalè, arch. Romolo Sozzi

Comune di Calderara di Reno: arch. Angelo Premi, ing. Mauro Lomai, dott.ssa urb. Emanuela Bison,

geom. Sandra Campagna, geom. Pedrini Roberta, geom. Ennio Benedetto, geom. Sabrina Saetti, p.e. Cristina Grandi

Comune di Crevalcore: geom. Michele Bastia, geom. Mirna Quaglieri,

geom. Michele Tattini, dott.ssa Giulia Sala

Comune di Sala Bolognese: arch. Maria Grazia Murru, geom. Manuel Bergonzini

Comune di San Giovanni in Persiceto: ing. Valerio Bonfiglioli, geom. Melissa Candini,

arch. Elena Lazzari, arch. Silvia Manelli,

Comune di Sant'Agata Bolognese: geom. Davide Scacchetti, geom. Claudia Masi



ASSOCIAZIONE INTERCOMUNALE TERRE D'ACQUA











Comune **SAN GIOVANNI IN PERSICETO**  
Indirizzo **Via Mulinazzo, 8**  
Rif. catastali **F. 4 mapp. 53**  
Toponimo **CATASTO GREGORIANO**  
**IGM 1893 Molinazzo**

Tipologia **CASA COLONICA A ELEMENTI CONGIUNTI**

Epoca di costruzione **ante 1835**

El. arch/dec di pregio

Stato di conservazione dei caratteri originali	Conservato	Parzialmente modificato
	<input checked="" type="checkbox"/>	<input type="checkbox"/>

Tipologia dell'insediamento	Edificio singolo	Parte di una corte originale	Parte di una corte modificata
	<input type="checkbox"/>	<input type="checkbox"/>	<input checked="" type="checkbox"/>

Accessibilità	Strada provinciale o comunale	Strada privata asfaltata	Strada privata non asfaltata
	<input checked="" type="checkbox"/>	<input type="checkbox"/>	<input type="checkbox"/>

**Note: Casa colonica ad elementi congiunti di epoca settecentesca. Buona conservazione. A questa corte appartiene anche l'edificio della scheda n.400.**

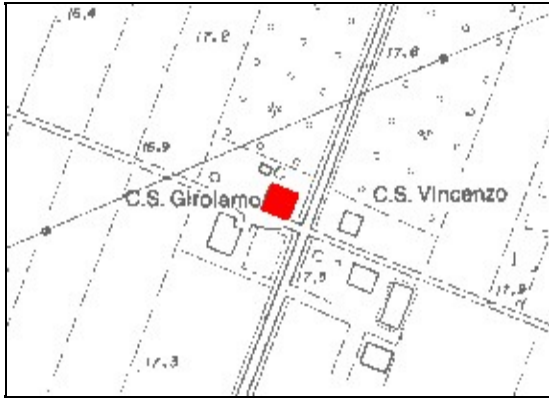
Categoria d'intervento	D.Lgs. 42/04	RS	RCA	RCB	RCC
	<input type="checkbox"/>	<input type="checkbox"/>	<input type="checkbox"/>	<input checked="" type="checkbox"/>	<input type="checkbox"/>











Comune **SAN GIOVANNI IN PERSICETO**  
Indirizzo **Via Sette Famiglie, 6**  
Rif. catastali **F. 2 mapp. 51**  
Toponimo **CATASTO GREGORIANO**  
**IGM 1893**

Tipologia **CASA COLONICA A ELEMENTI CONGIUNTI**  
Epoca di costruzione **ante 1835**  
El. arch/dec di pregio

<b>Stato di conservazione dei caratteri originali</b>	<b>Conservato</b> <input checked="" type="checkbox"/>	<b>Parzialmente modificato</b> <input type="checkbox"/>
---	--	--

<b>Tipologia dell'insediamento</b>	<b>Edificio singolo</b> <input type="checkbox"/>	<b>Parte di una corte originale</b> <input checked="" type="checkbox"/>	<b>Parte di una corte modificata</b> <input type="checkbox"/>
------------------------------------	---	--	--

<b>Accessibilità</b>	<b>Strada provinciale o comunale</b> <input checked="" type="checkbox"/>	<b>Strada privata asfaltata</b> <input type="checkbox"/>	<b>Strada privata non asfaltata</b> <input type="checkbox"/>
----------------------	---	---	---

**Note: Casa colonica di una corte con funzione di pubblica Stazione di Monta Taurina**

<b>Categoria d'intervento</b>	<b>D.Lgs. 42/04</b> <input type="checkbox"/>	<b>RS</b> <input type="checkbox"/>	<b>RCA</b> <input type="checkbox"/>	<b>RCB</b> <input checked="" type="checkbox"/>	<b>RCC</b> <input type="checkbox"/>
-------------------------------	---	---------------------------------------	--	---	--



Comune **SAN GIOVANNI IN PERSICETO**  
Indirizzo **Via Sette Famiglie, 7/A**  
Rif. catastali **F. 2 mapp. 52**  
Toponimo **CATASTO GREGORIANO**  
**IGM 1893**

Tipologia **STALLA/FIENILE**

Epoca di costruzione **ante 1835**

El. arch/dec di pregio

Stato di conservazione dei caratteri originali	Conservato	Parzialmente modificato
	<input checked="" type="checkbox"/>	<input type="checkbox"/>

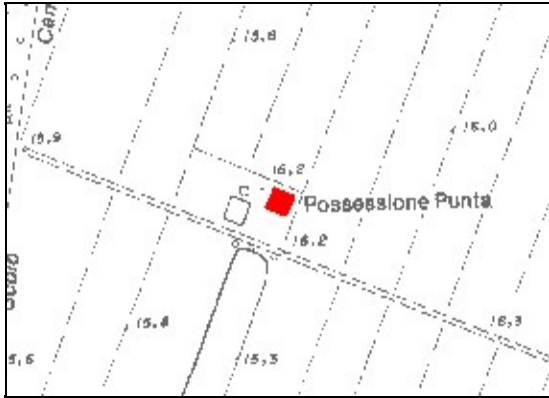
Tipologia dell'insediamento	Edificio singolo	Parte di una corte originale	Parte di una corte modificata
	<input type="checkbox"/>	<input checked="" type="checkbox"/>	<input type="checkbox"/>

Accessibilità	Strada provinciale o comunale	Strada privata asfaltata	Strada privata non asfaltata
	<input checked="" type="checkbox"/>	<input type="checkbox"/>	<input type="checkbox"/>

**Note: Stalla/fienile di pertinenza della casa di cui alla scheda n.8, parte della corte adibita a pubblica Stazione di Monta Taurina. Superfetazione sul lato nord.**

Categoria d'intervento	D.Lgs. 42/04	RS	RCA	RCB	RCC
	<input type="checkbox"/>	<input type="checkbox"/>	<input type="checkbox"/>	<input type="checkbox"/>	<input checked="" type="checkbox"/>





Comune **SAN GIOVANNI IN PERSICETO**  
Indirizzo **Via Sette Famiglie, 8**  
Rif. catastali **F. 2 mapp. 36**  
Toponimo **CATASTO GREGORIANO**  
**IGM 1893 C. Malaguti**

Tipologia **CASA COLONICA A ELEMENTI DISGIUNTI**  
Epoca di costruzione **ante 1835**  
El. arch/dec di pregio **Cornice in pietra nel portale d'ingresso.**

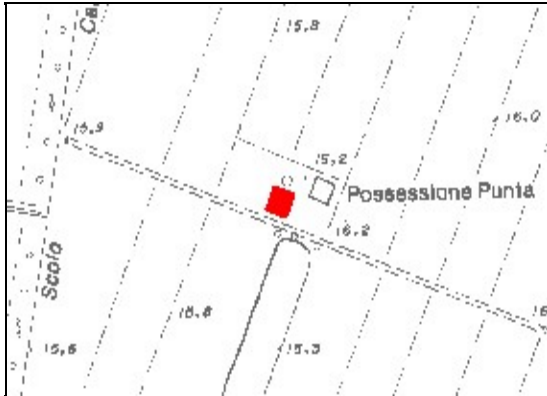
Stato di conservazione dei caratteri originali	Conservato	Parzialmente modificato
	<input checked="" type="checkbox"/>	<input type="checkbox"/>

Tipologia dell'insediamento	Edificio singolo	Parte di una corte originale	Parte di una corte modificata
	<input type="checkbox"/>	<input checked="" type="checkbox"/>	<input type="checkbox"/>

Accessibilità	Strada provinciale o comunale	Strada privata asfaltata	Strada privata non asfaltata
	<input type="checkbox"/>	<input type="checkbox"/>	<input checked="" type="checkbox"/>

**Note: Casa colonica di impianto sei-settecentesco con rifacimento dei cornicioni in cemento intorno alle aperture.**

Categoria d'intervento	D.Lgs. 42/04	RS	RCA	RCB	RCC
	<input type="checkbox"/>	<input type="checkbox"/>	<input type="checkbox"/>	<input checked="" type="checkbox"/>	<input type="checkbox"/>



Comune **SAN GIOVANNI IN PERSICETO**  
Indirizzo **Via Sette Famiglie, 8/A**  
Rif. catastali **F. 2 mapp. 37**  
Toponimo **CATASTO GREGORIANO**  
**IGM 1893 C. Malaguti**

Tipologia **STALLA/FIENILE**

Epoca di costruzione **ante 1835**

El. arch/dec di pregio

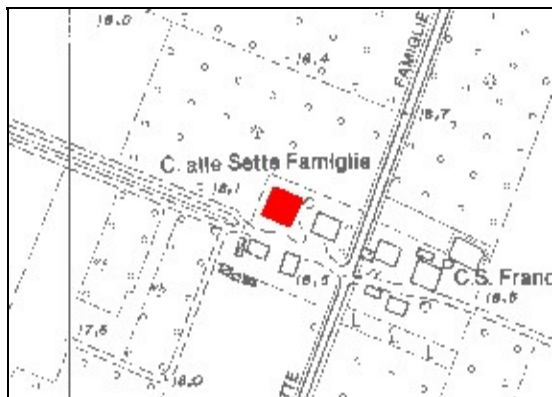
Stato di conservazione dei caratteri originali	Conservato	Parzialmente modificato
	<input checked="" type="checkbox"/>	<input type="checkbox"/>

Tipologia dell'insediamento	Edificio singolo	Parte di una corte originale	Parte di una corte modificata
	<input type="checkbox"/>	<input checked="" type="checkbox"/>	<input type="checkbox"/>

Accessibilità	Strada provinciale o comunale	Strada privata asfaltata	Strada privata non asfaltata
	<input type="checkbox"/>	<input type="checkbox"/>	<input checked="" type="checkbox"/>

Note: Stalla/fienile di impianto ottocentesco di pertinenza dell'edificio di cui alla scheda n.10.

Categoria d'intervento	D.Lgs. 42/04	RS	RCA	RCB	RCC
	<input type="checkbox"/>	<input type="checkbox"/>	<input type="checkbox"/>	<input checked="" type="checkbox"/>	<input type="checkbox"/>



Comune **SAN GIOVANNI IN PERSICETO**  
Indirizzo **Via Sette Famiglie, 10/A**  
Rif. catastali **F. 2 mapp. 11**  
Toponimo **CATASTO GREGORIANO**  
**IGM 1893 C. alle Sette Famiglie**

Tipologia **STALLA/FIENILE**

Epoca di costruzione **ante 1835**

El. arch/dec di pregio

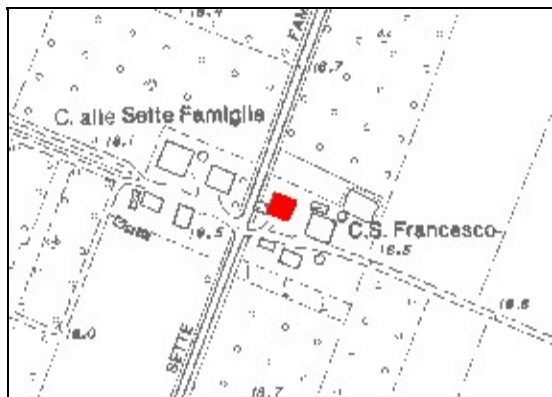
Stato di conservazione dei caratteri originali	Conservato	Parzialmente modificato
	<input type="checkbox"/>	<input checked="" type="checkbox"/>

Tipologia dell'insediamento	Edificio singolo	Parte di una corte originale	Parte di una corte modificata
	<input type="checkbox"/>	<input type="checkbox"/>	<input checked="" type="checkbox"/>

Accessibilità	Strada provinciale o comunale	Strada privata asfaltata	Strada privata non asfaltata
	<input checked="" type="checkbox"/>	<input type="checkbox"/>	<input type="checkbox"/>

**Note: Stalla-fienile di epoca ottocentesca. Tamponatura parziale sul lato sud.**

Categoria d'intervento	D.Lgs. 42/04	RS	RCA	RCB	RCC
	<input type="checkbox"/>	<input type="checkbox"/>	<input type="checkbox"/>	<input checked="" type="checkbox"/>	<input type="checkbox"/>



Comune **SAN GIOVANNI IN PERSICETO**  
Indirizzo **Via Sette Famiglie, 9**  
Rif. catastali **F. 3 mapp. 6**  
Toponimo **CATASTO GREGORIANO**  
**IGM 1893 C. S. Francesco**

Tipologia **CASA COLONICA A ELEMENTI DISGIUNTI**

Epoca di costruzione **ante 1835**

El. arch/dec di pregio

Stato di conservazione dei caratteri originali	Conservato	Parzialmente modificato
	<input type="checkbox"/>	<input checked="" type="checkbox"/>

Tipologia dell'insediamento	Edificio singolo	Parte di una corte originale	Parte di una corte modificata
	<input type="checkbox"/>	<input checked="" type="checkbox"/>	<input type="checkbox"/>

Accessibilità	Strada provinciale o comunale	Strada privata asfaltata	Strada privata non asfaltata
	<input checked="" type="checkbox"/>	<input type="checkbox"/>	<input type="checkbox"/>

**Note:** Casa colonica parzialmente modificata: tetto a tavelle e aperture sul lato est. Ampio portale d'ingresso ad arco ribassato poggiante su mensola. Presenza di una nicchia votiva sopra l'ampio portale d'ingresso.

Categoria d'intervento	D.Lgs. 42/04	RS	RCA	RCB	RCC
	<input type="checkbox"/>	<input type="checkbox"/>	<input type="checkbox"/>	<input checked="" type="checkbox"/>	<input type="checkbox"/>









Comune **SAN GIOVANNI IN PERSICETO**  
Indirizzo **Via Giovannina, 6/A**  
Rif. catastali **F. 5 mapp. 10**  
Toponimo **CATASTO GREGORIANO**  
**IGM 1893**

Tipologia **STALLA/FIENILE**

Epoca di costruzione **ante 1835**

El. arch/dec di pregio

Stato di conservazione dei caratteri originali	Conservato	Parzialmente modificato
	<input type="checkbox"/>	<input checked="" type="checkbox"/>

Tipologia dell'insediamento	Edificio singolo	Parte di una corte originale	Parte di una corte modificata
	<input type="checkbox"/>	<input checked="" type="checkbox"/>	<input type="checkbox"/>

Accessibilità	Strada provinciale o comunale	Strada privata asfaltata	Strada privata non asfaltata
	<input checked="" type="checkbox"/>	<input type="checkbox"/>	<input type="checkbox"/>

**Note:** Stalla/fienile di modeste dimensioni con aggiunta di tamponature in vetroresina e tettoie in lamiera. La casa colonica di riferimento della corte aperta a squadra è stata ristrutturata.

Categoria d'intervento	D.Lgs. 42/04	RS	RCA	RCB	RCC
	<input type="checkbox"/>	<input type="checkbox"/>	<input type="checkbox"/>	<input type="checkbox"/>	<input checked="" type="checkbox"/>



Comune **SAN GIOVANNI IN PERSICETO**  
Indirizzo **Via Cento, 290**  
Rif. catastali **F. 5 mapp. 22**  
Toponimo **CATASTO GREGORIANO Giovannina**  
**IGM 1893 V.la Giovannina**

**Edificio soggetto a tutela ai sensi del D. Lgs. 42/2004**

Tipologia **VILLA/PALAZZO**  
Epoca di costruzione **ante 1835**  
El. arch/dec di pregio **quattro torrioni angolari, merli ghibellini, affreschi del Guercino**

Stato di conservazione dei caratteri originali	Conservato	Parzialmente modificato
	<input checked="" type="checkbox"/>	<input type="checkbox"/>

Tipologia dell'insediamento	Edificio singolo	Parte di una corte originale	Parte di una corte modificata
	<input type="checkbox"/>	<input checked="" type="checkbox"/>	<input type="checkbox"/>


Accessibilità	Strada provinciale o comunale	Strada privata asfaltata	Strada privata non asfaltata
	<input checked="" type="checkbox"/>	<input type="checkbox"/>	<input type="checkbox"/>

**Note:** Villa nobiliare della prima metà del '500, edificata dalla famiglia bolognese degli Aldovrandi. L'aspetto attuale risale all'inizio del '900. Il nome trae origine dall'omonima tenuta su cui sorge, donata dai persicetani a Giovanni II Bentivoglio.

Categoria d'intervento	D.Lgs. 42/04	RS	RCA	RCB	RCC
	<input checked="" type="checkbox"/>	<input type="checkbox"/>	<input type="checkbox"/>	<input type="checkbox"/>	<input type="checkbox"/>







Comune **SAN GIOVANNI IN PERSICETO**  
Indirizzo **Via Mulinazzo, 1**  
Rif. catastali **F. 10 mapp. 25**  
Toponimo **CATASTO GREGORIANO**  
**IGM 1893 S. Donnino**

Tipologia **ORATORIO**  
Epoca di costruzione **ante 1835**  
El. arch/dec di pregio **Campanile cuspidato, timpano e loggiato in facciata**

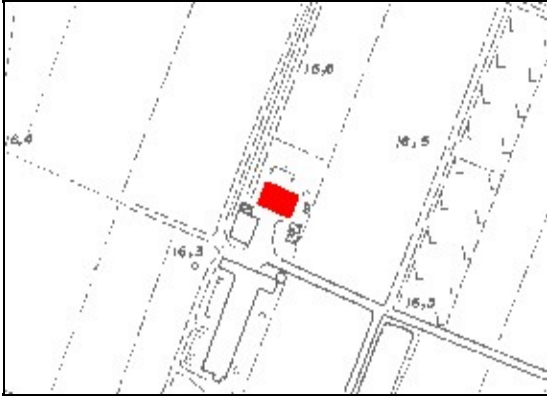
Stato di conservazione dei caratteri originali	Conservato	Parzialmente modificato
	<input checked="" type="checkbox"/>	<input type="checkbox"/>

Tipologia dell'insediamento	Edificio singolo	Parte di una corte originale	Parte di una corte modificata
	<input checked="" type="checkbox"/>	<input type="checkbox"/>	<input type="checkbox"/>

Accessibilità	Strada provinciale o comunale	Strada privata asfaltata	Strada privata non asfaltata
	<input checked="" type="checkbox"/>	<input type="checkbox"/>	<input type="checkbox"/>

Note: Oratorio dedicato a S.Donnino della fine del '500 di pertinenza della villa Giovannina. A differenza del progetto originale a croce latina, la pianta odierna è rettangolare; le pareti laterali e l'abside sono scandite da arcatelle cieche.

Categoria d'intervento	D.Lgs. 42/04	RS	RCA	RCB	RCC
	<input type="checkbox"/>	<input checked="" type="checkbox"/>	<input type="checkbox"/>	<input type="checkbox"/>	<input type="checkbox"/>



Comune **SAN GIOVANNI IN PERSICETO**  
Indirizzo **Via Mulinazzo, 9**  
Rif. catastali **F. 4 mapp. 33**  
Toponimo **CATASTO GREGORIANO**  
**IGM 1893** **Fornace**

Tipologia **CASA COLONICA A ELEMENTI DISGIUNTI**  
Epoca di costruzione **ante 1835**  
El. arch/dec di pregio

Stato di conservazione dei caratteri originali	Conservato	Parzialmente modificato
	<input checked="" type="checkbox"/>	<input type="checkbox"/>

Tipologia dell'insediamento	Edificio singolo	Parte di una corte originale	Parte di una corte modificata
	<input type="checkbox"/>	<input checked="" type="checkbox"/>	<input type="checkbox"/>

Accessibilità	Strada provinciale o comunale	Strada privata asfaltata	Strada privata non asfaltata
	<input type="checkbox"/>	<input type="checkbox"/>	<input checked="" type="checkbox"/>

**Note:** Casa colonica di impianto ottocentesco a corte aperta con fronti a squadra; il fabbricato di servizio non oggetto di schedatura. Comignoli non originali.

Categoria d'intervento	D.Lgs. 42/04	RS	RCA	RCB	RCC
	<input type="checkbox"/>	<input type="checkbox"/>	<input type="checkbox"/>	<input checked="" type="checkbox"/>	<input type="checkbox"/>



Comune **SAN GIOVANNI IN PERSICETO**  
Indirizzo **Via San Cristoforo, 24**  
Rif. catastali **F. 16 mapp. 62**  
Toponimo **CATASTO GREGORIANO**  
**IGM 1893**

**Edificio soggetto a tutela ai sensi del D. Lgs. 42/2004**

Tipologia **EDIFICIO SPECIALISTICO**  
Epoca di costruzione **post 1835**  
El. arch/dec di pregio

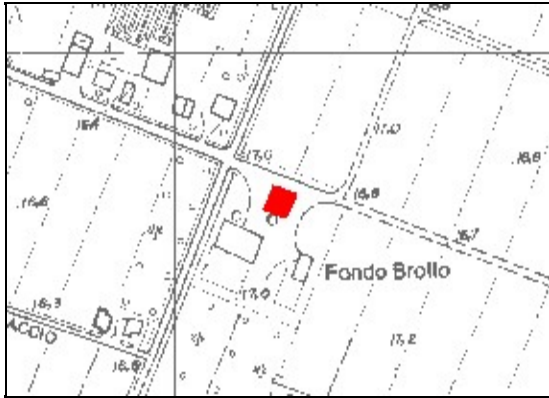
Stato di conservazione dei caratteri originali	Conservato	Parzialmente modificato
	<input checked="" type="checkbox"/>	<input type="checkbox"/>

Tipologia dell'insediamento	Edificio singolo	Parte di una corte originale	Parte di una corte modificata
	<input checked="" type="checkbox"/>	<input type="checkbox"/>	<input type="checkbox"/>

Accessibilità	Strada provinciale o comunale	Strada privata asfaltata	Strada privata non asfaltata
	<input checked="" type="checkbox"/>	<input type="checkbox"/>	<input type="checkbox"/>

Note: Ex macello degli anni quaranta.

Categoria d'intervento	D.Lgs. 42/04	RS	RCA	RCB	RCC
	<input checked="" type="checkbox"/>	<input type="checkbox"/>	<input type="checkbox"/>	<input type="checkbox"/>	<input type="checkbox"/>



Comune **SAN GIOVANNI IN PERSICETO**  
Indirizzo **Via Canalazzo, 76**  
Rif. catastali **F. 16 mapp. 32**  
Toponimo **CATASTO GREGORIANO**  
**IGM 1893 C. Nippi**

Tipologia **CASA COLONICA A ELEMENTI DISGIUNTI**  
Epoca di costruzione **ante 1835**  
El. arch/dec di pregio

Stato di conservazione dei caratteri originali	Conservato	Parzialmente modificato
	<input checked="" type="checkbox"/>	<input type="checkbox"/>

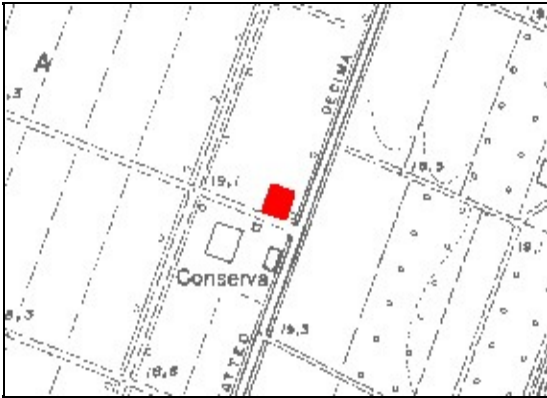
Tipologia dell'insediamento	Edificio singolo	Parte di una corte originale	Parte di una corte modificata
	<input type="checkbox"/>	<input checked="" type="checkbox"/>	<input type="checkbox"/>

Accessibilità	Strada provinciale o comunale	Strada privata asfaltata	Strada privata non asfaltata
	<input checked="" type="checkbox"/>	<input type="checkbox"/>	<input type="checkbox"/>

**Note:** Casa colonica di impianto risalente alla fine del '700 a corte aperta e portale ad arco; la stalla fienile è stata modificata. Tetto parzialmente crollato sul lato nord-est.

Categoria d'intervento	D.Lgs. 42/04	RS	RCA	RCB	RCC
	<input type="checkbox"/>	<input type="checkbox"/>	<input type="checkbox"/>	<input checked="" type="checkbox"/>	<input type="checkbox"/>





Comune **SAN GIOVANNI IN PERSICETO**  
Indirizzo **Via Cento, 289**  
Rif. catastali **F. 10 mapp. 15**  
Toponimo **CATASTO GREGORIANO**  
**IGM 1893 C. Conserva**

Tipologia **CASA COLONICA A ELEMENTI DISGIUNTI**  
Epoca di costruzione **ante 1835**  
El. arch/dec di pregio

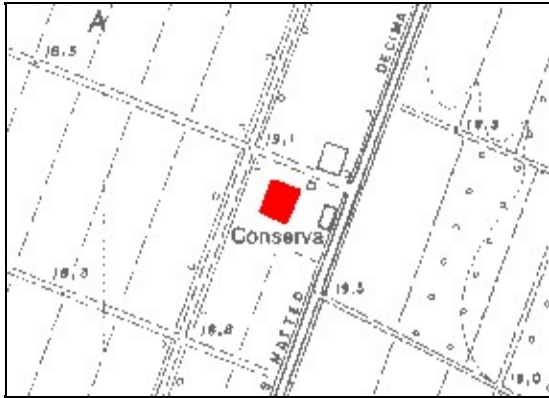
Stato di conservazione dei caratteri originali	Conservato	Parzialmente modificato
	<input type="checkbox"/>	<input checked="" type="checkbox"/>

Tipologia dell'insediamento	Edificio singolo	Parte di una corte originale	Parte di una corte modificata
	<input type="checkbox"/>	<input checked="" type="checkbox"/>	<input type="checkbox"/>

Accessibilità	Strada provinciale o comunale	Strada privata asfaltata	Strada privata non asfaltata
	<input checked="" type="checkbox"/>	<input type="checkbox"/>	<input type="checkbox"/>

**Note: Casa colonica di impianto settecentesco a corte aperta, con comignoli non originali.**

Categoria d'intervento	D.Lgs. 42/04	RS	RCA	RCB	RCC
	<input type="checkbox"/>	<input type="checkbox"/>	<input type="checkbox"/>	<input checked="" type="checkbox"/>	<input type="checkbox"/>



Comune **SAN GIOVANNI IN PERSICETO**  
Indirizzo **Via Cento, 289/A**  
Rif. catastali **F. 10 mapp. 16**  
Toponimo **CATASTO GREGORIANO**  
**IGM 1893 C. Conserva**

Tipologia **STALLA/FIENILE**

Epoca di costruzione **ante 1835**

El. arch/dec di pregio

<b>Stato di conservazione dei caratteri originali</b>	<b>Conservato</b> <input checked="" type="checkbox"/>	<b>Parzialmente modificato</b> <input type="checkbox"/>
---	--	--

<b>Tipologia dell'insediamento</b>	<b>Edificio singolo</b> <input type="checkbox"/>	<b>Parte di una corte originale</b> <input checked="" type="checkbox"/>	<b>Parte di una corte modificata</b> <input type="checkbox"/>
------------------------------------	---	--	--

<b>Accessibilità</b>	<b>Strada provinciale o comunale</b> <input checked="" type="checkbox"/>	<b>Strada privata asfaltata</b> <input type="checkbox"/>	<b>Strada privata non asfaltata</b> <input type="checkbox"/>
----------------------	---	---	---

**Note:** Stalla/fienile di pertinenza dell'edificio di cui alla scheda n.23. Buona la conservazione dei caratteri originali.

<b>Categoria d'intervento</b>	<b>D.Lgs. 42/04</b> <input type="checkbox"/>	<b>RS</b> <input type="checkbox"/>	<b>RCA</b> <input type="checkbox"/>	<b>RCB</b> <input checked="" type="checkbox"/>	<b>RCC</b> <input type="checkbox"/>
-------------------------------	---	---------------------------------------	--	---	--



Comune **SAN GIOVANNI IN PERSICETO**  
Indirizzo **Via Cento, 288**  
Rif. catastali **F. 11 mapp. 66**  
Toponimo **CATASTO GREGORIANO**  
**IGM 1893 C. Calari**

Tipologia **CASA COLONICA A ELEMENTI DISGIUNTI**  
Epoca di costruzione **ante 1835**  
El. arch/dec di pregio

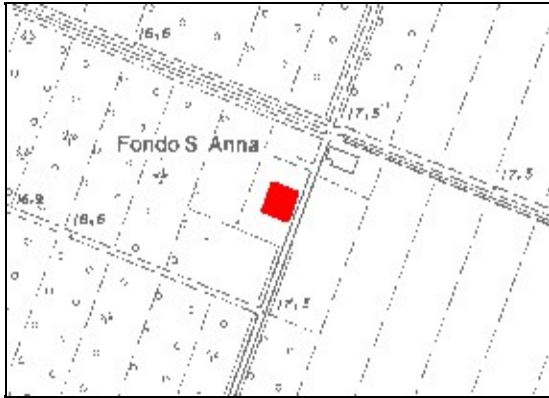
Stato di conservazione dei caratteri originali	Conservato	Parzialmente modificato
	<input type="checkbox"/>	<input checked="" type="checkbox"/>

Tipologia dell'insediamento	Edificio singolo	Parte di una corte originale	Parte di una corte modificata
	<input type="checkbox"/>	<input type="checkbox"/>	<input checked="" type="checkbox"/>

Accessibilità	Strada provinciale o comunale	Strada privata asfaltata	Strada privata non asfaltata
	<input checked="" type="checkbox"/>	<input type="checkbox"/>	<input type="checkbox"/>

Note: Casa colonica di impianto sei - settecentesco con ampie dimensioni, con piccola superfetazione sul lato sud.

Categoria d'intervento	D.Lgs. 42/04	RS	RCA	RCB	RCC
	<input type="checkbox"/>	<input type="checkbox"/>	<input type="checkbox"/>	<input checked="" type="checkbox"/>	<input type="checkbox"/>



Comune **SAN GIOVANNI IN PERSICETO**  
Indirizzo **Via Mulinazzo, 5**  
Rif. catastali **F. 11 mapp. 32**  
Toponimo **CATASTO GREGORIANO**  
**IGM 1893 C. Formentone**

Tipologia **STALLA/FIENILE**

Epoca di costruzione **ante 1835**

El. arch/dec di pregio

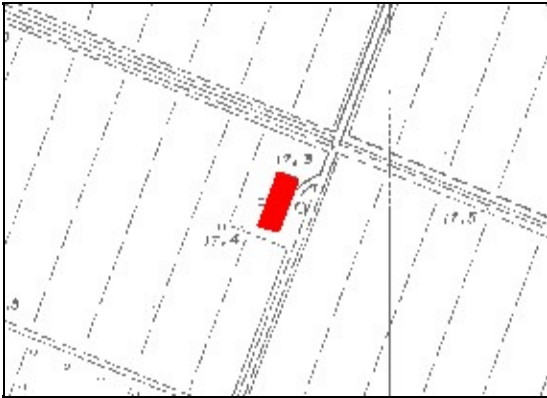
Stato di conservazione dei caratteri originali	Conservato	Parzialmente modificato
	<input type="checkbox"/>	<input checked="" type="checkbox"/>

Tipologia dell'insediamento	Edificio singolo	Parte di una corte originale	Parte di una corte modificata
	<input type="checkbox"/>	<input type="checkbox"/>	<input checked="" type="checkbox"/>

Accessibilità	Strada provinciale o comunale	Strada privata asfaltata	Strada privata non asfaltata
	<input type="checkbox"/>	<input type="checkbox"/>	<input checked="" type="checkbox"/>

Note: Stalla/fienile all'interno dell'azienda agricola "Cavicchi", un tempo possesso di pertinenza della "Giovannina". Gelsie non originali.

Categoria d'intervento	D.Lgs. 42/04	RS	RCA	RCB	RCC
	<input type="checkbox"/>	<input type="checkbox"/>	<input type="checkbox"/>	<input type="checkbox"/>	<input checked="" type="checkbox"/>



Comune **SAN GIOVANNI IN PERSICETO**  
Indirizzo **Via Mulinazzo, 4**  
Rif. catastali **F. 10 mapp. 50**  
Toponimo **CATASTO GREGORIANO**  
**IGM 1893**

Tipologia **CASA COLONICA A ELEMENTI CONGIUNTI**  
Epoca di costruzione **post 1835**  
El. arch/dec di pregio

<b>Stato di conservazione dei caratteri originali</b>	<b>Conservato</b> <input checked="" type="checkbox"/>	<b>Parzialmente modificato</b> <input type="checkbox"/>
---	--	--

<b>Tipologia dell'insediamento</b>	<b>Edificio singolo</b> <input checked="" type="checkbox"/>	<b>Parte di una corte originale</b> <input type="checkbox"/>	<b>Parte di una corte modificata</b> <input type="checkbox"/>
------------------------------------	--	---	--

<b>Accessibilità</b>	<b>Strada provinciale o comunale</b> <input type="checkbox"/>	<b>Strada privata asfaltata</b> <input type="checkbox"/>	<b>Strada privata non asfaltata</b> <input checked="" type="checkbox"/>
----------------------	--	---	--

**Note:** Edificio di inizio novecento inserito all'interno dell'azienda agricola "Cavicchi", corrispondente al possedimento un tempo di pertinenza della "Giovannina".

<b>Categoria d'intervento</b>	<b>D.Lgs. 42/04</b> <input type="checkbox"/>	<b>RS</b> <input type="checkbox"/>	<b>RCA</b> <input type="checkbox"/>	<b>RCB</b> <input checked="" type="checkbox"/>	<b>RCC</b> <input type="checkbox"/>
-------------------------------	---	---------------------------------------	--	---	--











Comune **SAN GIOVANNI IN PERSICETO**  
Indirizzo **Via Cento, 280**  
Rif. catastali **F. 17 mapp. 15/74**  
Toponimo **CATASTO GREGORIANO  
IGM 1893**

Tipologia **CASA COLONICA A ELEMENTI DISGIUNTI**  
Epoca di costruzione **ante 1835**  
El. arch/dec di pregio

Stato di conservazione dei caratteri originali	Conservato	Parzialmente modificato
	<input type="checkbox"/>	<input checked="" type="checkbox"/>

Tipologia dell'insediamento	Edificio singolo	Parte di una corte originale	Parte di una corte modificata
	<input type="checkbox"/>	<input checked="" type="checkbox"/>	<input type="checkbox"/>

Accessibilità	Strada provinciale o comunale	Strada privata asfaltata	Strada privata non asfaltata
	<input type="checkbox"/>	<input type="checkbox"/>	<input checked="" type="checkbox"/>

Note: Casa colonica di impianto ottocentesco. Modificate aperture del piano terra.

Categoria d'intervento	D.Lgs. 42/04	RS	RCA	RCB	RCC
	<input type="checkbox"/>	<input type="checkbox"/>	<input type="checkbox"/>	<input type="checkbox"/>	<input checked="" type="checkbox"/>



Comune **SAN GIOVANNI IN PERSICETO**  
Indirizzo **Via Cento, 280**  
Rif. catastali **F. 17 mapp. 17/71**  
Toponimo **CATASTO GREGORIANO**  
**IGM 1893**

Tipologia **STALLA/FIENILE**

Epoca di costruzione **ante 1835**

El. arch/dec di pregio

Stato di conservazione dei caratteri originali	Conservato	Parzialmente modificato
	<input checked="" type="checkbox"/>	<input type="checkbox"/>

Tipologia dell'insediamento	Edificio singolo	Parte di una corte originale	Parte di una corte modificata
	<input type="checkbox"/>	<input checked="" type="checkbox"/>	<input type="checkbox"/>

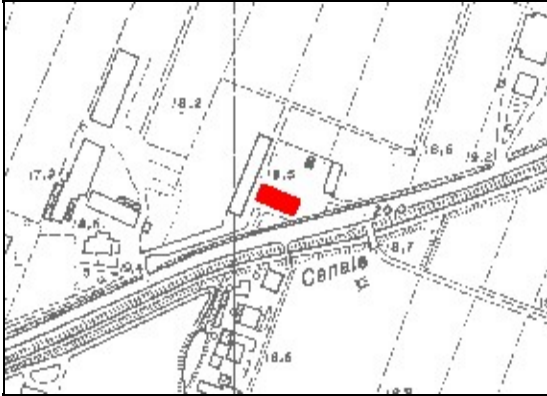
Accessibilità	Strada provinciale o comunale	Strada privata asfaltata	Strada privata non asfaltata
	<input type="checkbox"/>	<input type="checkbox"/>	<input checked="" type="checkbox"/>

Note: Fabbricato agricolo di pertinenza alla casa colonica di cui alla scheda n° 31.

Categoria d'intervento	D.Lgs. 42/04	RS	RCA	RCB	RCC
	<input type="checkbox"/>	<input type="checkbox"/>	<input type="checkbox"/>	<input type="checkbox"/>	<input checked="" type="checkbox"/>







Comune **SAN GIOVANNI IN PERSICETO**  
Indirizzo **Via Cento, 270**  
Rif. catastali **F. 16 mapp. 140**  
Toponimo **CATASTO GREGORIANO**  
**IGM 1893**

Tipologia **CASA COLONICA A ELEMENTI CONGIUNTI**  
Epoca di costruzione **ante 1835**  
El. arch/dec di pregio

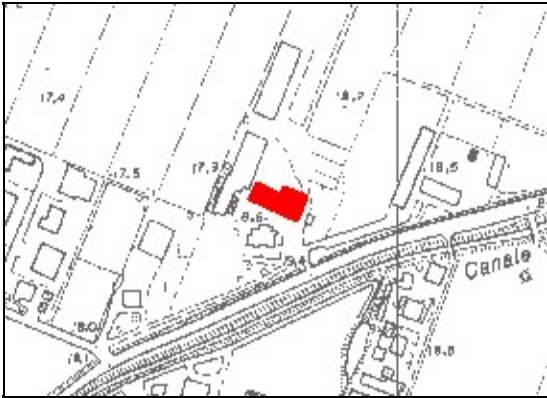
<b>Stato di conservazione dei caratteri originali</b>	<b>Conservato</b> <input type="checkbox"/>	<b>Parzialmente modificato</b> <input checked="" type="checkbox"/>
---	---	---

<b>Tipologia dell'insediamento</b>	<b>Edificio singolo</b> <input checked="" type="checkbox"/>	<b>Parte di una corte originale</b> <input type="checkbox"/>	<b>Parte di una corte modificata</b> <input type="checkbox"/>
------------------------------------	--	---	--

<b>Accessibilità</b>	<b>Strada provinciale o comunale</b> <input checked="" type="checkbox"/>	<b>Strada privata asfaltata</b> <input type="checkbox"/>	<b>Strada privata non asfaltata</b> <input type="checkbox"/>
----------------------	---	---	---

**Note:** Presenta alcuni rifacimenti non coerenti con l'assetto originale come l'intonaco cementizio e gli infissi in alluminio. Copertura a due acce a due diverse altezze per residenza e stalla-fienile.

<b>Categoria d'intervento</b>	<b>D.Lgs. 42/04</b> <input type="checkbox"/>	<b>RS</b> <input type="checkbox"/>	<b>RCA</b> <input type="checkbox"/>	<b>RCB</b> <input checked="" type="checkbox"/>	<b>RCC</b> <input type="checkbox"/>
-------------------------------	---	---------------------------------------	--	---	--



Comune **SAN GIOVANNI IN PERSICETO**  
Indirizzo **Via Cento, 269/C**  
Rif. catastali **F. 16 mapp. 136**  
Toponimo **CATASTO GREGORIANO**  
**IGM 1893 C. Nippi**

Tipologia **CASA COLONICA A ELEMENTI CONGIUNTI**  
Epoca di costruzione **ante 1835**  
El. arch/dec di pregio

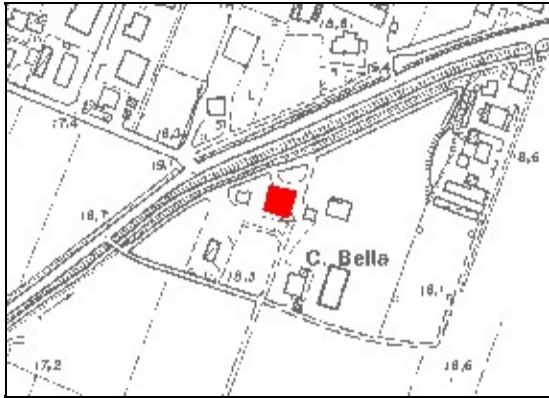
Stato di conservazione dei caratteri originali	Conservato	Parzialmente modificato
	<input type="checkbox"/>	<input checked="" type="checkbox"/>

Tipologia dell'insediamento	Edificio singolo	Parte di una corte originale	Parte di una corte modificata
	<input checked="" type="checkbox"/>	<input type="checkbox"/>	<input type="checkbox"/>

Accessibilità	Strada provinciale o comunale	Strada privata asfaltata	Strada privata non asfaltata
	<input checked="" type="checkbox"/>	<input type="checkbox"/>	<input type="checkbox"/>

**Note:** Edificio di impianto ottocentesco. Modificate le aperture originali sul lato sud.

Categoria d'intervento	D.Lgs. 42/04	RS	RCA	RCB	RCC
	<input type="checkbox"/>	<input type="checkbox"/>	<input type="checkbox"/>	<input checked="" type="checkbox"/>	<input type="checkbox"/>



Comune **SAN GIOVANNI IN PERSICETO**  
Indirizzo **Via Cento, 265,267**  
Rif. catastali **F. 21 mapp. 3**  
Toponimo **CATASTO GREGORIANO**  
**IGM 1893 C. Marinetti**

Tipologia **CASA COLONICA A ELEMENTI DISGIUNTI**  
Epoca di costruzione **ante 1835**  
El. arch/dec di pregio

Stato di conservazione dei caratteri originali	Conservato	Parzialmente modificato
	<input checked="" type="checkbox"/>	<input type="checkbox"/>

Tipologia dell'insediamento	Edificio singolo	Parte di una corte originale	Parte di una corte modificata
	<input type="checkbox"/>	<input type="checkbox"/>	<input checked="" type="checkbox"/>

Accessibilità	Strada provinciale o comunale	Strada privata asfaltata	Strada privata non asfaltata
	<input checked="" type="checkbox"/>	<input type="checkbox"/>	<input type="checkbox"/>

**Note: Casa colonica di impianto sei-settecentesco. Tetto a capanna in parte crollato.**

Categoria d'intervento	D.Lgs. 42/04	RS	RCA	RCB	RCC
	<input type="checkbox"/>	<input type="checkbox"/>	<input type="checkbox"/>	<input checked="" type="checkbox"/>	<input type="checkbox"/>



Comune **SAN GIOVANNI IN PERSICETO**  
Indirizzo **Via Samoggia Vecchia, 22**  
Rif. catastali **F. 24 mapp. 6**  
Toponimo **CATASTO GREGORIANO**  
**IGM 1893 C. Vaccari**

Tipologia **CASA COLONICA A ELEMENTI CONGIUNTI**  
Epoca di costruzione **ante 1835**  
El. arch/dec di pregio **Edicola con mensola in facciata.**

<b>Stato di conservazione dei caratteri originali</b>	<b>Conservato</b> <input type="checkbox"/>	<b>Parzialmente modificato</b> <input checked="" type="checkbox"/>
---	---	---

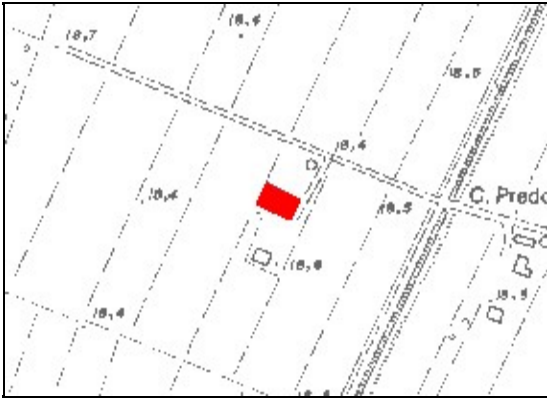
<b>Tipologia dell'insediamento</b>	<b>Edificio singolo</b> <input checked="" type="checkbox"/>	<b>Parte di una corte originale</b> <input type="checkbox"/>	<b>Parte di una corte modificata</b> <input type="checkbox"/>
------------------------------------	--	---	--

<b>Accessibilità</b>	<b>Strada provinciale o comunale</b> <input checked="" type="checkbox"/>	<b>Strada privata asfaltata</b> <input type="checkbox"/>	<b>Strada privata non asfaltata</b> <input type="checkbox"/>
----------------------	---	---	---

**Note: Casa colonica di impianto ottocentesco. Modificate le aperture sui lati sud e ovest, estese tamponature del portico.**

<b>Categoria d'intervento</b>	<b>D.Lgs. 42/04</b> <input type="checkbox"/>	<b>RS</b> <input type="checkbox"/>	<b>RCA</b> <input type="checkbox"/>	<b>RCB</b> <input checked="" type="checkbox"/>	<b>RCC</b> <input type="checkbox"/>
-------------------------------	---	---------------------------------------	--	---	--





Comune **SAN GIOVANNI IN PERSICETO**  
Indirizzo **Via Reno Vecchio, 4**  
Rif. catastali **F. 23 mapp. 16**  
Toponimo **CATASTO GREGORIANO  
IGM 1893**

Tipologia **CASA COLONICA A ELEMENTI CONGIUNTI**  
Epoca di costruzione **ante 1835**  
El. arch/dec di pregio

<b>Stato di conservazione dei caratteri originali</b>	<b>Conservato</b> <input checked="" type="checkbox"/>	<b>Parzialmente modificato</b> <input type="checkbox"/>
---	--	--

<b>Tipologia dell'insediamento</b>	<b>Edificio singolo</b> <input checked="" type="checkbox"/>	<b>Parte di una corte originale</b> <input type="checkbox"/>	<b>Parte di una corte modificata</b> <input type="checkbox"/>
------------------------------------	--	---	--

<b>Accessibilità</b>	<b>Strada provinciale o comunale</b> <input type="checkbox"/>	<b>Strada privata asfaltata</b> <input type="checkbox"/>	<b>Strada privata non asfaltata</b> <input checked="" type="checkbox"/>
----------------------	--	---	--

**Note: Casa a blocco di impianto ottocentesco.**

<b>Categoria d'intervento</b>	<b>D.Lgs. 42/04</b> <input type="checkbox"/>	<b>RS</b> <input type="checkbox"/>	<b>RCA</b> <input type="checkbox"/>	<b>RCB</b> <input checked="" type="checkbox"/>	<b>RCC</b> <input type="checkbox"/>
-------------------------------	---	---------------------------------------	--	---	--





Comune **SAN GIOVANNI IN PERSICETO**  
Indirizzo **Via Reno Vecchio, 1/A**  
Rif. catastali **F. 23 mapp. 54**  
Toponimo **CATASTO GREGORIANO**  
**IGM 1893 C. Pastoreria**

Tipologia **CASA COLONICA A ELEMENTI CONGIUNTI**

Epoca di costruzione **ante 1835**

El. arch/dec di pregio

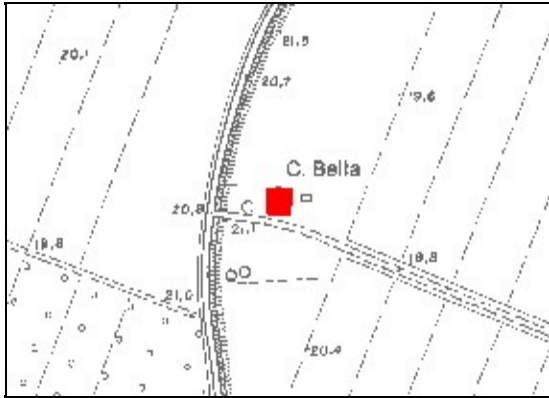
Stato di conservazione dei caratteri originali	Conservato	Parzialmente modificato
	<input type="checkbox"/>	<input checked="" type="checkbox"/>

Tipologia dell'insediamento	Edificio singolo	Parte di una corte originale	Parte di una corte modificata
	<input checked="" type="checkbox"/>	<input type="checkbox"/>	<input type="checkbox"/>

Accessibilità	Strada provinciale o comunale	Strada privata asfaltata	Strada privata non asfaltata
	<input checked="" type="checkbox"/>	<input type="checkbox"/>	<input type="checkbox"/>

Note: Edificio colonico 'a blocco' di grandi dimensioni. Tamponato il portico sul lato ovest. Permane uno stemma sopra il portale d'ingresso.

Categoria d'intervento	D.Lgs. 42/04	RS	RCA	RCB	RCC
	<input type="checkbox"/>	<input type="checkbox"/>	<input type="checkbox"/>	<input checked="" type="checkbox"/>	<input type="checkbox"/>



Comune **SAN GIOVANNI IN PERSICETO**  
Indirizzo **Via Samoggia Vecchia, 12,13**  
Rif. catastali **F. 23 mapp. 3**  
Toponimo **CATASTO GREGORIANO**  
**IGM 1893**

Tipologia **CASA COLONICA A ELEMENTI DISGIUNTI**  
Epoca di costruzione **ante 1835**  
El. arch/dec di pregio

Stato di conservazione dei caratteri originali	Conservato	Parzialmente modificato
	<input checked="" type="checkbox"/>	<input type="checkbox"/>

Tipologia dell'insediamento	Edificio singolo	Parte di una corte originale	Parte di una corte modificata
	<input type="checkbox"/>	<input type="checkbox"/>	<input checked="" type="checkbox"/>

Accessibilità	Strada provinciale o comunale	Strada privata asfaltata	Strada privata non asfaltata
	<input checked="" type="checkbox"/>	<input type="checkbox"/>	<input type="checkbox"/>

Note: Casa colonica di impianto sei-settecentesco. Tetto parzialmente crollato. Lo stemma sopra il portale è stato asportato.

Categoria d'intervento	D.Lgs. 42/04	RS	RCA	RCB	RCC
	<input type="checkbox"/>	<input type="checkbox"/>	<input type="checkbox"/>	<input checked="" type="checkbox"/>	<input type="checkbox"/>



Comune **SAN GIOVANNI IN PERSICETO**  
Indirizzo **Via Samoggia Vecchia, 16**  
Rif. catastali **F. 24 mapp. 37**  
Toponimo **CATASTO GREGORIANO**  
**IGM 1893 C. Maccaferri**

Tipologia **CASA COLONICA A ELEMENTI DISGIUNTI**  
Epoca di costruzione **ante 1835**  
El. arch/dec di pregio

Stato di conservazione dei caratteri originali	Conservato	Parzialmente modificato
	<input checked="" type="checkbox"/>	<input type="checkbox"/>

Tipologia dell'insediamento	Edificio singolo	Parte di una corte originale	Parte di una corte modificata
	<input type="checkbox"/>	<input checked="" type="checkbox"/>	<input type="checkbox"/>

Accessibilità	Strada provinciale o comunale	Strada privata asfaltata	Strada privata non asfaltata
	<input checked="" type="checkbox"/>	<input type="checkbox"/>	<input type="checkbox"/>

Note: Casa colonica di impianto ottocentesco.

Categoria d'intervento	D.Lgs. 42/04	RS	RCA	RCB	RCC
	<input type="checkbox"/>	<input type="checkbox"/>	<input type="checkbox"/>	<input checked="" type="checkbox"/>	<input type="checkbox"/>







Comune **SAN GIOVANNI IN PERSICETO**  
Indirizzo **Via Mussolina, 4**  
Rif. catastali **F. 25 mapp. 32**  
Toponimo **CATASTO GREGORIANO  
IGM 1893**

Tipologia **CASA COLONICA A ELEMENTI DISGIUNTI**  
Epoca di costruzione **ante 1835**  
El. arch/dec di pregio **Portale con cornice in rilievo, aperture modanate nel sottotetto.**

<b>Stato di conservazione dei caratteri originali</b>	<b>Conservato</b> <input checked="" type="checkbox"/>	<b>Parzialmente modificato</b> <input type="checkbox"/>
---	--	--

<b>Tipologia dell'insediamento</b>	<b>Edificio singolo</b> <input type="checkbox"/>	<b>Parte di una corte originale</b> <input checked="" type="checkbox"/>	<b>Parte di una corte modificata</b> <input type="checkbox"/>
------------------------------------	---	--	--

<b>Accessibilità</b>	<b>Strada provinciale o comunale</b> <input checked="" type="checkbox"/>	<b>Strada privata asfaltata</b> <input type="checkbox"/>	<b>Strada privata non asfaltata</b> <input type="checkbox"/>
----------------------	---	---	---

**Note: Casa colonica di impianto settecentesco. Nicchia devozionale sopra il portale d'ingresso.**

<b>Categoria d'intervento</b>	<b>D.Lgs. 42/04</b> <input type="checkbox"/>	<b>RS</b> <input type="checkbox"/>	<b>RCA</b> <input type="checkbox"/>	<b>RCB</b> <input checked="" type="checkbox"/>	<b>RCC</b> <input type="checkbox"/>
-------------------------------	---	---------------------------------------	--	---	--



Comune **SAN GIOVANNI IN PERSICETO**  
Indirizzo **Via Mussolina, 4/A**  
Rif. catastali **F. 25 mapp. 72**  
Toponimo **CATASTO GREGORIANO**  
**IGM 1893**

Tipologia **STALLA/FIENILE**

Epoca di costruzione **ante 1835**

El. arch/dec di pregio

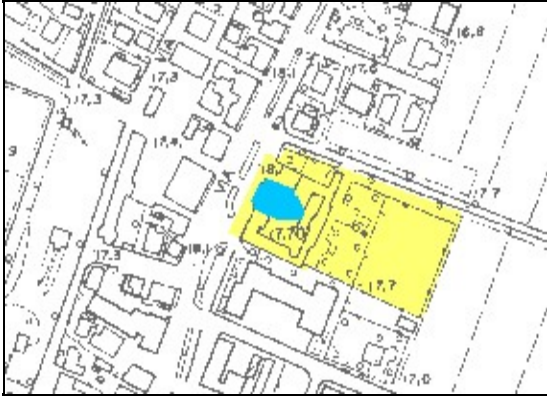
Stato di conservazione dei caratteri originali	Conservato	Parzialmente modificato
	<input checked="" type="checkbox"/>	<input type="checkbox"/>

Tipologia dell'insediamento	Edificio singolo	Parte di una corte originale	Parte di una corte modificata
	<input type="checkbox"/>	<input checked="" type="checkbox"/>	<input type="checkbox"/>

Accessibilità	Strada provinciale o comunale	Strada privata asfaltata	Strada privata non asfaltata
	<input checked="" type="checkbox"/>	<input type="checkbox"/>	<input type="checkbox"/>

Note: Edificio di servizio agricolo di pertinenza alla casa colonica di cui alla scheda n. 44. Di impianto settecentesco.

Categoria d'intervento	D.Lgs. 42/04	RS	RCA	RCB	RCC
	<input type="checkbox"/>	<input type="checkbox"/>	<input type="checkbox"/>	<input type="checkbox"/>	<input checked="" type="checkbox"/>



Comune **SAN GIOVANNI IN PERSICETO**  
Indirizzo **Via Cento, 196**  
Rif. catastali **F. 21 mapp. A**  
Toponimo **CATASTO GREGORIANO**  
**IGM 1893**

**Edificio soggetto a tutela ai sensi del D. Lgs. 42/2004**

Tipologia **EDIFICIO SPECIALISTICO**  
Epoca di costruzione **ante 1835**  
El. arch/dec di pregio **apparato decorativo tardo rinascimentale**

<b>Stato di conservazione dei caratteri originali</b>	<b>Conservato</b> <input checked="" type="checkbox"/>	<b>Parzialmente modificato</b> <input type="checkbox"/>
---	--	--

<b>Tipologia dell'insediamento</b>	<b>Edificio singolo</b> <input checked="" type="checkbox"/>	<b>Parte di una corte originale</b> <input type="checkbox"/>	<b>Parte di una corte modificata</b> <input type="checkbox"/>
------------------------------------	--	---	--

<b>Accessibilità</b>	<b>Strada provinciale o comunale</b> <input checked="" type="checkbox"/>	<b>Strada privata asfaltata</b> <input type="checkbox"/>	<b>Strada privata non asfaltata</b> <input type="checkbox"/>
----------------------	---	---	---

**Note:** Chiesa parrocchiale di San Matteo, costruita tra il 1570 e il 1585 presso una casa adibita dalla Curia Arcivescovile di Bologna alla raccolta delle decime (parte dei prodotti dovuta al Vescovo per le clausole delle antiche concessioni enfiteutiche).

<b>Categoria d'intervento</b>	<b>D.Lgs. 42/04</b> <input checked="" type="checkbox"/>	<b>RS</b> <input type="checkbox"/>	<b>RCA</b> <input type="checkbox"/>	<b>RCB</b> <input type="checkbox"/>	<b>RCC</b> <input type="checkbox"/>
-------------------------------	--	---------------------------------------	--	--	--



Comune **SAN GIOVANNI IN PERSICETO**  
Indirizzo **Via Cento, 196**  
Rif. catastali **F. 21 mapp. A**  
Toponimo **CATASTO GREGORIANO**  
**IGM 1893**

**Edificio soggetto a tutela ai sensi del D. Lgs. 42/2004**

Tipologia **EDIFICIO SPECIALISTICO**  
Epoca di costruzione **ante 1835**  
El. arch/dec di pregio **Portale d'ingresso con cornici in rilievo.**

Stato di conservazione dei caratteri originali	Conservato	Parzialmente modificato
	<input type="checkbox"/>	<input checked="" type="checkbox"/>

Tipologia dell'insediamento	Edificio singolo	Parte di una corte originale	Parte di una corte modificata
	<input checked="" type="checkbox"/>	<input type="checkbox"/>	<input type="checkbox"/>

Accessibilità	Strada provinciale o comunale	Strada privata asfaltata	Strada privata non asfaltata
	<input checked="" type="checkbox"/>	<input type="checkbox"/>	<input type="checkbox"/>

**Note: Canonica della Parrocchia. Edificio di impianto cinquecentesco, rimaneggiato in epoca recente.**

Categoria d'intervento	D.Lgs. 42/04	RS	RCA	RCB	RCC
	<input checked="" type="checkbox"/>	<input type="checkbox"/>	<input type="checkbox"/>	<input type="checkbox"/>	<input type="checkbox"/>







**Comune** **SAN GIOVANNI IN PERSICETO**  
**Indirizzo** **Via Samoggia Vecchia, 11/A**  
**Rif. catastali** **F. 29 mapp. 16**  
**Toponimo** **CATASTO GREGORIANO**  
**IGM 1893** **C. S. Ludovico**

**Tipologia** **CASA COLONICA A ELEMENTI DISGIUNTI**

**Epoca di costruzione** **ante 1835**

**El. arch/dec di pregio**

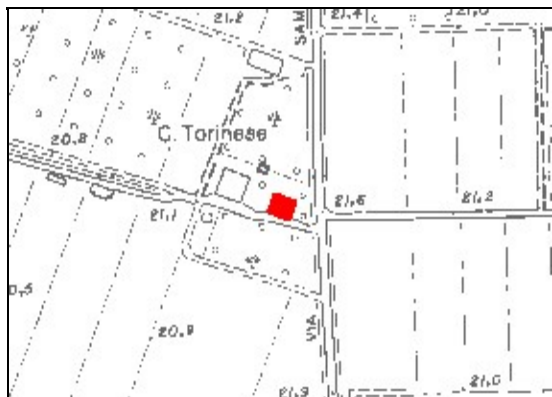
<b>Stato di conservazione dei caratteri originali</b>	<b>Conservato</b> <input checked="" type="checkbox"/>	<b>Parzialmente modificato</b> <input type="checkbox"/>
---	--	--

<b>Tipologia dell'insediamento</b>	<b>Edificio singolo</b> <input type="checkbox"/>	<b>Parte di una corte originale</b> <input checked="" type="checkbox"/>	<b>Parte di una corte modificata</b> <input type="checkbox"/>
------------------------------------	---	--	--

<b>Accessibilità</b>	<b>Strada provinciale o comunale</b> <input type="checkbox"/>	<b>Strada privata asfaltata</b> <input type="checkbox"/>	<b>Strada privata non asfaltata</b> <input checked="" type="checkbox"/>
----------------------	--	---	--

**Note:** Casa colonica di impianto settecentesco. Stemma della famiglia D'Orléans-Montpensier molto diffuso in zona.

<b>Categoria d'intervento</b>	<b>D.Lgs. 42/04</b> <input type="checkbox"/>	<b>RS</b> <input type="checkbox"/>	<b>RCA</b> <input type="checkbox"/>	<b>RCB</b> <input type="checkbox"/>	<b>RCC</b> <input checked="" type="checkbox"/>
-------------------------------	---	---------------------------------------	--	--	---



Comune **SAN GIOVANNI IN PERSICETO**  
Indirizzo **Via Samoggia Vecchia, 7**  
Rif. catastali **F. 36 mapp. 16**  
Toponimo **CATASTO GREGORIANO**  
**IGM 1893 C. Torinese**

Tipologia **CASA COLONICA A ELEMENTI DISGIUNTI**

Epoca di costruzione **ante 1835**

El. arch/dec di pregio

Stato di conservazione dei caratteri originali	Conservato	Parzialmente modificato
	<input checked="" type="checkbox"/>	<input type="checkbox"/>

Tipologia dell'insediamento	Edificio singolo	Parte di una corte originale	Parte di una corte modificata
	<input type="checkbox"/>	<input checked="" type="checkbox"/>	<input type="checkbox"/>

Accessibilità	Strada provinciale o comunale	Strada privata asfaltata	Strada privata non asfaltata
	<input checked="" type="checkbox"/>	<input type="checkbox"/>	<input type="checkbox"/>

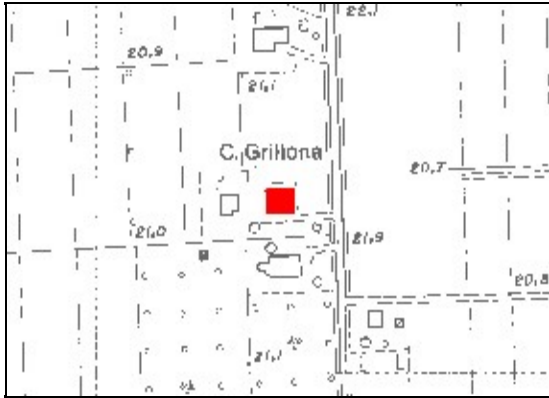
**Note: Casa colonica di impianto settecentesco.**

Categoria d'intervento	D.Lgs. 42/04	RS	RCA	RCB	RCC
	<input type="checkbox"/>	<input type="checkbox"/>	<input type="checkbox"/>	<input checked="" type="checkbox"/>	<input type="checkbox"/>









Comune **SAN GIOVANNI IN PERSICETO**  
Indirizzo **Via Samoggia Vecchia, 6**  
Rif. catastali **F. 36 mapp. 54**  
Toponimo **CATASTO GREGORIANO**  
**IGM 1893**

Tipologia **CASA COLONICA A ELEMENTI DISGIUNTI**  
Epoca di costruzione **ante 1835**  
El. arch/dec di pregio

Stato di conservazione dei caratteri originali	Conservato	Parzialmente modificato
	<input checked="" type="checkbox"/>	<input type="checkbox"/>

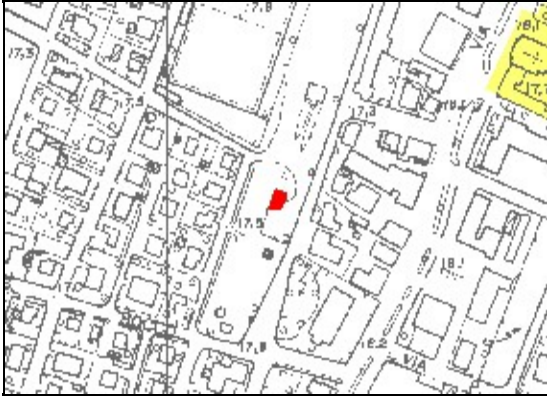
Tipologia dell'insediamento	Edificio singolo	Parte di una corte originale	Parte di una corte modificata
	<input type="checkbox"/>	<input checked="" type="checkbox"/>	<input type="checkbox"/>

Accessibilità	Strada provinciale o comunale	Strada privata asfaltata	Strada privata non asfaltata
	<input checked="" type="checkbox"/>	<input type="checkbox"/>	<input type="checkbox"/>

**Note:** Casa colonica di impianto sette-ottocentesco. Lo stato di conservazione è buono.

Categoria d'intervento	D.Lgs. 42/04	RS	RCA	RCB	RCC
	<input type="checkbox"/>	<input type="checkbox"/>	<input type="checkbox"/>	<input checked="" type="checkbox"/>	<input type="checkbox"/>





Comune **SAN GIOVANNI IN PERSICETO**  
Indirizzo **Viale Minezzi Cesare, 12**  
Rif. catastali **F. 20 mapp. 337**  
Toponimo **CATASTO GREGORIANO**  
**IGM 1893**

Tipologia **EDIFICIO SPECIALISTICO**  
Epoca di costruzione **post 1835**  
El. arch/dec di pregio **Fascia marcapiano a dentelli, cornicione, cornici alle finestre**

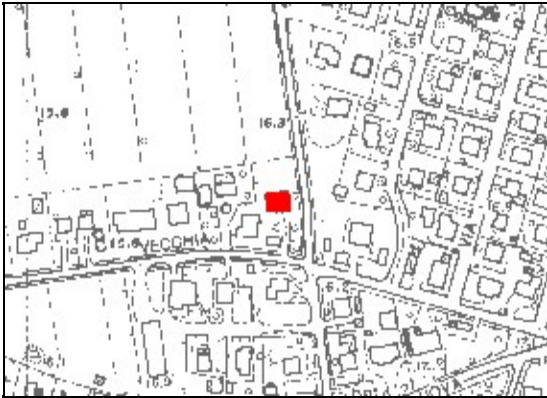
Stato di conservazione dei caratteri originali	Conservato	Parzialmente modificato
	<input type="checkbox"/>	<input checked="" type="checkbox"/>

Tipologia dell'insediamento	Edificio singolo	Parte di una corte originale	Parte di una corte modificata
	<input checked="" type="checkbox"/>	<input type="checkbox"/>	<input type="checkbox"/>

Accessibilità	Strada provinciale o comunale	Strada privata asfaltata	Strada privata non asfaltata
	<input checked="" type="checkbox"/>	<input type="checkbox"/>	<input type="checkbox"/>

Note: Ex stazione ferroviaria della frazione di San Matteo della Decima. Edificio d'inizio novecento. Alternanza di parti intonacate e in muratura faccia a vista. Superfettazione cementizia sul lato sud, infissi incongrui con la tipologia del fabbricato.

Categoria d'intervento	D.Lgs. 42/04	RS	RCA	RCB	RCC
	<input type="checkbox"/>	<input type="checkbox"/>	<input type="checkbox"/>	<input checked="" type="checkbox"/>	<input type="checkbox"/>



Comune **SAN GIOVANNI IN PERSICETO**  
Indirizzo **Via Calcina Vecchia, 10**  
Rif. catastali **F. 19 mapp. 59**  
Toponimo **CATASTO GREGORIANO**  
**IGM 1893**

Tipologia **CASA COLONICA A ELEMENTI DISGIUNTI**  
Epoca di costruzione **ante 1835**  
El. arch/dec di pregio

Stato di conservazione dei caratteri originali	Conservato	Parzialmente modificato
	<input checked="" type="checkbox"/>	<input type="checkbox"/>

Tipologia dell'insediamento	Edificio singolo	Parte di una corte originale	Parte di una corte modificata
	<input type="checkbox"/>	<input type="checkbox"/>	<input checked="" type="checkbox"/>

Accessibilità	Strada provinciale o comunale	Strada privata asfaltata	Strada privata non asfaltata
	<input checked="" type="checkbox"/>	<input type="checkbox"/>	<input type="checkbox"/>

**Note: Casa colonica ben conservata. Rifatti i comignoli. L'edificio rientra all'interno dei confini della Partecipanza.**

Categoria d'intervento	D.Lgs. 42/04	RS	RCA	RCB	RCC
	<input type="checkbox"/>	<input type="checkbox"/>	<input type="checkbox"/>	<input type="checkbox"/>	<input checked="" type="checkbox"/>

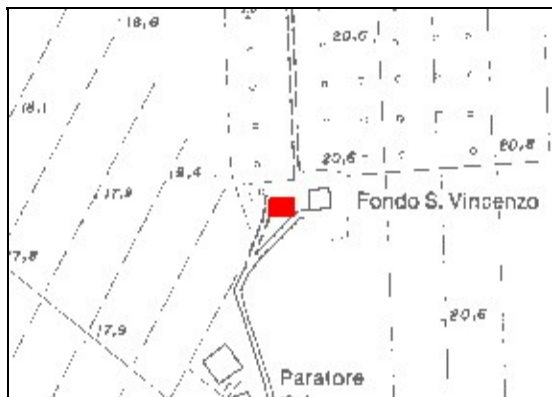












Comune **SAN GIOVANNI IN PERSICETO**

Indirizzo **Via Paratore, 5**

Rif. catastali **F. 37 mapp. 34**

Toponimo **CATASTO GREGORIANO**

**IGM 1893 C. Serra**

Tipologia **CASA COLONICA A ELEMENTI DISGIUNTI**

Epoca di costruzione **ante 1835**

El. arch/dec di pregio

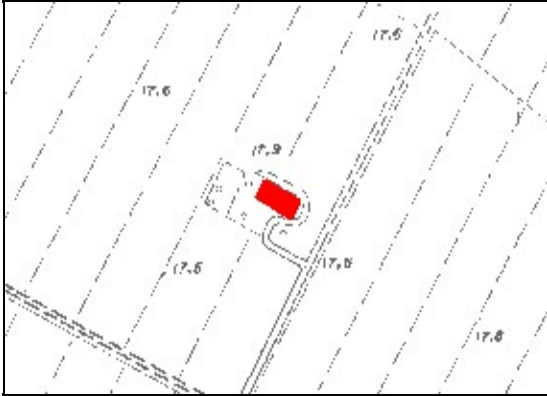
Stato di conservazione dei caratteri originali	Conservato	Parzialmente modificato
	<input checked="" type="checkbox"/>	<input type="checkbox"/>

Tipologia dell'insediamento	Edificio singolo	Parte di una corte originale	Parte di una corte modificata
	<input type="checkbox"/>	<input checked="" type="checkbox"/>	<input type="checkbox"/>

Accessibilità	Strada provinciale o comunale	Strada privata asfaltata	Strada privata non asfaltata
	<input type="checkbox"/>	<input type="checkbox"/>	<input checked="" type="checkbox"/>

**Note:** Casa colonica di impianto sette-ottocentesco di modeste dimensioni. Buono lo stato di conservazione; è stata tamponata in mattoni la porta d'ingresso.

Categoria d'intervento	D.Lgs. 42/04	RS	RCA	RCB	RCC
	<input type="checkbox"/>	<input type="checkbox"/>	<input type="checkbox"/>	<input checked="" type="checkbox"/>	<input type="checkbox"/>



Comune **SAN GIOVANNI IN PERSICETO**  
Indirizzo **Via Fontana, 8**  
Rif. catastali **F. 37 mapp. 53**  
Toponimo **CATASTO GREGORIANO**  
**IGM 1893**

Tipologia **CASA COLONICA A ELEMENTI CONGIUNTI**  
Epoca di costruzione **post 1835**  
El. arch/dec di pregio

Stato di conservazione dei caratteri originali	Conservato	Parzialmente modificato
	<input checked="" type="checkbox"/>	<input type="checkbox"/>

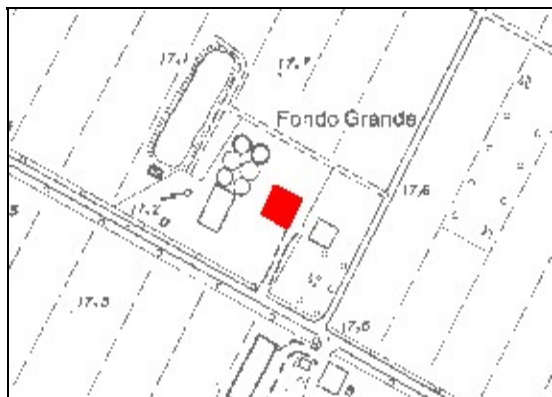
Tipologia dell'insediamento	Edificio singolo	Parte di una corte originale	Parte di una corte modificata
	<input checked="" type="checkbox"/>	<input type="checkbox"/>	<input type="checkbox"/>

Accessibilità	Strada provinciale o comunale	Strada privata asfaltata	Strada privata non asfaltata
	<input type="checkbox"/>	<input type="checkbox"/>	<input checked="" type="checkbox"/>

Note: Edificio della tipologia "a blocco" di fine Ottocento/inizio Novecento.

Categoria d'intervento	D.Lgs. 42/04	RS	RCA	RCB	RCC
	<input type="checkbox"/>	<input type="checkbox"/>	<input type="checkbox"/>	<input checked="" type="checkbox"/>	<input type="checkbox"/>





Comune **SAN GIOVANNI IN PERSICETO**  
Indirizzo **Via Fontana, 6/A**  
Rif. catastali **F. 37 mapp. 79**  
Toponimo **CATASTO GREGORIANO**  
**IGM 1893 C. Grande**

Tipologia **STALLA/FIENILE**

Epoca di costruzione **ante 1835**

El. arch/dec di pregio

Stato di conservazione dei caratteri originali	Conservato	Parzialmente modificato
	<input type="checkbox"/>	<input checked="" type="checkbox"/>

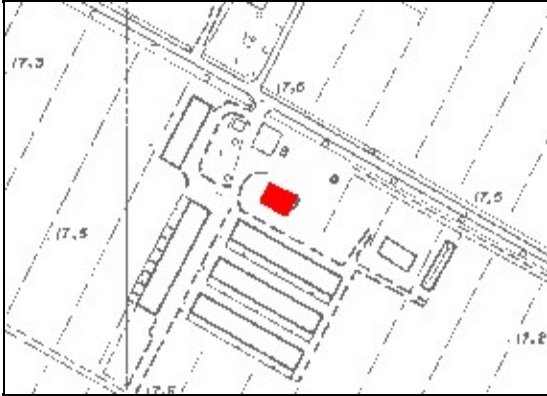
Tipologia dell'insediamento	Edificio singolo	Parte di una corte originale	Parte di una corte modificata
	<input type="checkbox"/>	<input checked="" type="checkbox"/>	<input type="checkbox"/>

Accessibilità	Strada provinciale o comunale	Strada privata asfaltata	Strada privata non asfaltata
	<input type="checkbox"/>	<input type="checkbox"/>	<input checked="" type="checkbox"/>

Note: Stalla/fienile di pertinenza ad una casa colonica che ha perso le sue caratteristiche originarie. Parziale tamponatura del portico. Raro esempio di stalla/fienile con il tetto a quote sfalsate.

Categoria d'intervento	D.Lgs. 42/04	RS	RCA	RCB	RCC
	<input type="checkbox"/>	<input type="checkbox"/>	<input type="checkbox"/>	<input checked="" type="checkbox"/>	<input type="checkbox"/>





Comune **SAN GIOVANNI IN PERSICETO**  
Indirizzo **Via Fontana, 9/A**  
Rif. catastali **F. 38 mapp. 15**  
Toponimo **CATASTO GREGORIANO  
IGM 1893**

Tipologia **STALLA/FIENILE**  
Epoca di costruzione **ante 1835**  
El. arch/dec di pregio

Stato di conservazione dei caratteri originali	Conservato	Parzialmente modificato
	<input checked="" type="checkbox"/>	<input type="checkbox"/>

Tipologia dell'insediamento	Edificio singolo	Parte di una corte originale	Parte di una corte modificata
	<input type="checkbox"/>	<input type="checkbox"/>	<input checked="" type="checkbox"/>

Accessibilità	Strada provinciale o comunale	Strada privata asfaltata	Strada privata non asfaltata
	<input type="checkbox"/>	<input type="checkbox"/>	<input checked="" type="checkbox"/>

Note: Esempio di stalla/fienile piuttosto raro nel bolognese. La struttura con tetto centrale a capanna e falde leggermente ribassate sui portici laterali, riprende una tipologia più diffusa nella pianura emiliana del parmense.

Categoria d'intervento	D.Lgs. 42/04	RS	RCA	RCB	RCC
	<input type="checkbox"/>	<input type="checkbox"/>	<input type="checkbox"/>	<input type="checkbox"/>	<input checked="" type="checkbox"/>





Comune **SAN GIOVANNI IN PERSICETO**  
Indirizzo **Via Fontana, 11**  
Rif. catastali **F. 39 mapp. 107**  
Toponimo **CATASTO GREGORIANO**  
**IGM 1893 Pal.zo Fontana**

**Edificio soggetto a tutela ai sensi del D. Lgs. 42/2004**

Tipologia **VILLA/PALAZZO**  
Epoca di costruzione **ante 1835**  
El. arch/dec di pregio **torrione circolare; torre campanaria; androne passante; cassettoni**

Stato di conservazione dei caratteri originali	Conservato	Parzialmente modificato
	<input checked="" type="checkbox"/>	<input type="checkbox"/>

Tipologia dell'insediamento	Edificio singolo	Parte di una corte originale	Parte di una corte modificata
	<input type="checkbox"/>	<input checked="" type="checkbox"/>	<input type="checkbox"/>

Accessibilità	Strada provinciale o comunale	Strada privata asfaltata	Strada privata non asfaltata
	<input type="checkbox"/>	<input type="checkbox"/>	<input checked="" type="checkbox"/>

**Note: Il palazzo ( XVI-XVII sec.), che trae il nome forse dall'elegante vasca rinvenuta nel giardino storico, è l'edificio principale di una corte composta da altri due edifici di servizio, torre d'ingresso e oratorio. Fu proprietà Marescotti e Montpensier.**

Categoria d'intervento	D.Lgs. 42/04	RS	RCA	RCB	RCC
	<input checked="" type="checkbox"/>	<input type="checkbox"/>	<input type="checkbox"/>	<input type="checkbox"/>	<input type="checkbox"/>





Comune **SAN GIOVANNI IN PERSICETO**  
Indirizzo **Via Fontana, 11**  
Rif. catastali **F. 39 mapp. 106**  
Toponimo **CATASTO GREGORIANO**  
**IGM 1893 Pal.zo Fontana**

**Edificio soggetto a tutela ai sensi del D. Lgs. 42/2004**

Tipologia **ORATORIO**  
Epoca di costruzione **ante 1835**  
El. arch/dec di pregio **Impianto ad aula, cornicione a gola.**

<b>Stato di conservazione dei caratteri originali</b>	<b>Conservato</b> <input checked="" type="checkbox"/>	<b>Parzialmente modificato</b> <input type="checkbox"/>
---	--	--

<b>Tipologia dell'insediamento</b>	<b>Edificio singolo</b> <input type="checkbox"/>	<b>Parte di una corte originale</b> <input checked="" type="checkbox"/>	<b>Parte di una corte modificata</b> <input type="checkbox"/>
------------------------------------	---	--	--

<b>Accessibilità</b>	<b>Strada provinciale o comunale</b> <input type="checkbox"/>	<b>Strada privata asfaltata</b> <input type="checkbox"/>	<b>Strada privata non asfaltata</b> <input checked="" type="checkbox"/>
----------------------	--	---	--

**Note:** Piccola cappella gentilizia dedicata a San Bartolomeo situata sul lato sud-ovest del palazzo, databile all'inizio del XVIII secolo. Fu fatta erigere dal Conte Filippo Maria Aldovrandi sul luogo di un oratorio più antico.

<b>Categoria d'intervento</b>	<b>D.Lgs. 42/04</b> <input checked="" type="checkbox"/>	<b>RS</b> <input type="checkbox"/>	<b>RCA</b> <input type="checkbox"/>	<b>RCB</b> <input type="checkbox"/>	<b>RCC</b> <input type="checkbox"/>
-------------------------------	--	---------------------------------------	--	--	--





Comune **SAN GIOVANNI IN PERSICETO**  
Indirizzo **Via Curtatona, 33**  
Rif. catastali **F. 47 mapp. 68**  
Toponimo **CATASTO GREGORIANO**  
**IGM 1893 C. Burabajola**

Tipologia **CASA COLONICA A ELEMENTI CONGIUNTI**  
Epoca di costruzione **ante 1835**  
El. arch/dec di pregio

Stato di conservazione dei caratteri originali	Conservato	Parzialmente modificato
	<input type="checkbox"/>	<input checked="" type="checkbox"/>

Tipologia dell'insediamento	Edificio singolo	Parte di una corte originale	Parte di una corte modificata
	<input checked="" type="checkbox"/>	<input type="checkbox"/>	<input type="checkbox"/>

Accessibilità	Strada provinciale o comunale	Strada privata asfaltata	Strada privata non asfaltata
	<input type="checkbox"/>	<input type="checkbox"/>	<input checked="" type="checkbox"/>

Note: Casa a "blocco" di impianto ottocentesco.

Categoria d'intervento	D.Lgs. 42/04	RS	RCA	RCB	RCC
	<input type="checkbox"/>	<input type="checkbox"/>	<input type="checkbox"/>	<input checked="" type="checkbox"/>	<input type="checkbox"/>



Comune **SAN GIOVANNI IN PERSICETO**  
Indirizzo **Via Biancolina, 66,66/A**  
Rif. catastali **F. 57 mapp. 81**  
Toponimo **CATASTO GREGORIANO**  
**IGM 1893**

Tipologia **CASA COLONICA A ELEMENTI CONGIUNTI**

Epoca di costruzione **ante 1835**

El. arch/dec di pregio

Stato di conservazione dei caratteri originali	Conservato	Parzialmente modificato
	<input type="checkbox"/>	<input checked="" type="checkbox"/>

Tipologia dell'insediamento	Edificio singolo	Parte di una corte originale	Parte di una corte modificata
	<input type="checkbox"/>	<input checked="" type="checkbox"/>	<input type="checkbox"/>

Accessibilità	Strada provinciale o comunale	Strada privata asfaltata	Strada privata non asfaltata
	<input checked="" type="checkbox"/>	<input type="checkbox"/>	<input type="checkbox"/>

**Note:** Casa ad elementi congiunti con nuove aperture sul lato est. Da notare lo stemma dei duchi d'Orléans presente in molte case coloniche della zona.

Categoria d'intervento	D.Lgs. 42/04	RS	RCA	RCB	RCC
	<input type="checkbox"/>	<input type="checkbox"/>	<input type="checkbox"/>	<input checked="" type="checkbox"/>	<input type="checkbox"/>







Comune **SAN GIOVANNI IN PERSICETO**  
Indirizzo **Via Biancolina, 64,65/A, 65/B,65**  
Rif. catastali **F. 57 mapp. 33**  
Toponimo **CATASTO GREGORIANO**  
**IGM 1893 Mad.na di Loreto**

Tipologia **CASA COLONICA A ELEMENTI CONGIUNTI**  
Epoca di costruzione **ante 1835**  
El. arch/dec di pregio

<b>Stato di conservazione dei caratteri originali</b>	<b>Conservato</b> <input type="checkbox"/>	<b>Parzialmente modificato</b> <input checked="" type="checkbox"/>
---	---	---

<b>Tipologia dell'insediamento</b>	<b>Edificio singolo</b> <input checked="" type="checkbox"/>	<b>Parte di una corte originale</b> <input type="checkbox"/>	<b>Parte di una corte modificata</b> <input type="checkbox"/>
------------------------------------	--	---	--

<b>Accessibilità</b>	<b>Strada provinciale o comunale</b> <input checked="" type="checkbox"/>	<b>Strada privata asfaltata</b> <input type="checkbox"/>	<b>Strada privata non asfaltata</b> <input type="checkbox"/>
----------------------	---	---	---

Note: Casa del tipo "a blocco". Da notare la presenza dello stemma reperibile in altre case coloniche della zona, appartenuto agli Orléans. Comignoli non originali. Il toponimo fa riferimento alla cappella distrutta alla fine dell'800.

<b>Categoria d'intervento</b>	<b>D.Lgs. 42/04</b> <input type="checkbox"/>	<b>RS</b> <input type="checkbox"/>	<b>RCA</b> <input type="checkbox"/>	<b>RCB</b> <input checked="" type="checkbox"/>	<b>RCC</b> <input type="checkbox"/>
-------------------------------	---	---------------------------------------	--	---	--















Comune **SAN GIOVANNI IN PERSICETO**  
Indirizzo **Via Tassinara, 23**  
Rif. catastali **F. 56 mapp. 31**  
Toponimo **CATASTO GREGORIANO**  
**IGM 1893**

Tipologia **ORATORIO**  
Epoca di costruzione **ante 1835**  
El. arch/dec di pregio

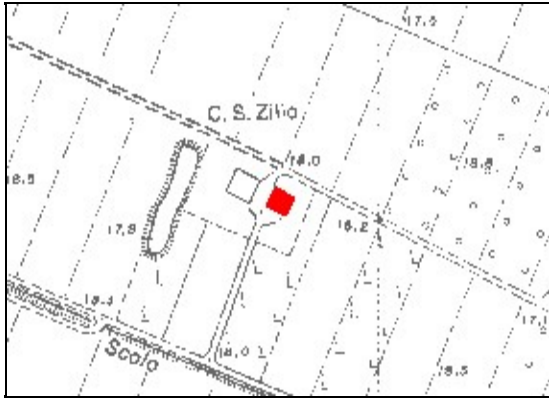
Stato di conservazione dei caratteri originali	Conservato	Parzialmente modificato
	<input checked="" type="checkbox"/>	<input type="checkbox"/>

Tipologia dell'insediamento	Edificio singolo	Parte di una corte originale	Parte di una corte modificata
	<input checked="" type="checkbox"/>	<input type="checkbox"/>	<input type="checkbox"/>

Accessibilità	Strada provinciale o comunale	Strada privata asfaltata	Strada privata non asfaltata
	<input checked="" type="checkbox"/>	<input type="checkbox"/>	<input type="checkbox"/>

Note: Fu eretto dal borghese Giuseppe Zucchini nel 1816 al centro della sua tenuta "la Tassinara": si lega ad altre importanti strutture volute dal possidente come la strada "Carradona-Prospettiva" e il Voltone, imponente ingresso all'azienda.

Categoria d'intervento	D.Lgs. 42/04	RS	RCA	RCB	RCC
	<input type="checkbox"/>	<input checked="" type="checkbox"/>	<input type="checkbox"/>	<input type="checkbox"/>	<input type="checkbox"/>



Comune **SAN GIOVANNI IN PERSICETO**  
Indirizzo **Via Tassinara, 39/A**  
Rif. catastali **F. 46 mapp. 63/64**  
Toponimo **CATASTO GREGORIANO**  
**IGM 1893 C. S. Zillo**

Tipologia **CASA COLONICA A ELEMENTI DISGIUNTI**  
Epoca di costruzione **ante 1835**  
El. arch/dec di pregio

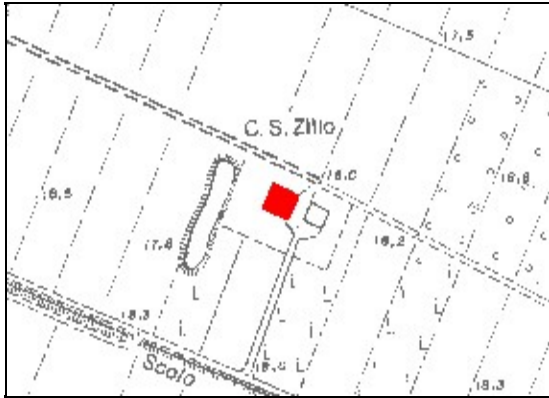
Stato di conservazione dei caratteri originali	Conservato	Parzialmente modificato
	<input type="checkbox"/>	<input checked="" type="checkbox"/>

Tipologia dell'insediamento	Edificio singolo	Parte di una corte originale	Parte di una corte modificata
	<input type="checkbox"/>	<input checked="" type="checkbox"/>	<input type="checkbox"/>

Accessibilità	Strada provinciale o comunale	Strada privata asfaltata	Strada privata non asfaltata
	<input type="checkbox"/>	<input type="checkbox"/>	<input checked="" type="checkbox"/>

**Note:** Casa colonica con colombaia in facciata. Aperture modificate sul lato ovest.

Categoria d'intervento	D.Lgs. 42/04	RS	RCA	RCB	RCC
	<input type="checkbox"/>	<input type="checkbox"/>	<input type="checkbox"/>	<input checked="" type="checkbox"/>	<input type="checkbox"/>



Comune **SAN GIOVANNI IN PERSICETO**  
Indirizzo **Via Tassinara, 39/A**  
Rif. catastali **F. 46 mapp. 61/62**  
Toponimo **CATASTO GREGORIANO**  
**IGM 1893 C. S. Zillo**

Tipologia **STALLA/FIENILE**

Epoca di costruzione **ante 1835**

El. arch/dec di pregio

Stato di conservazione dei caratteri originali	Conservato	Parzialmente modificato
	<input checked="" type="checkbox"/>	<input type="checkbox"/>

Tipologia dell'insediamento	Edificio singolo	Parte di una corte originale	Parte di una corte modificata
	<input type="checkbox"/>	<input checked="" type="checkbox"/>	<input type="checkbox"/>

Accessibilità	Strada provinciale o comunale	Strada privata asfaltata	Strada privata non asfaltata
	<input type="checkbox"/>	<input type="checkbox"/>	<input checked="" type="checkbox"/>

**Note:** Stalla/fienile settecentesca ben conservata, di pertinenza dell'edificio di cui alla scheda n.81.

Categoria d'intervento	D.Lgs. 42/04	RS	RCA	RCB	RCC
	<input type="checkbox"/>	<input type="checkbox"/>	<input type="checkbox"/>	<input type="checkbox"/>	<input checked="" type="checkbox"/>



Comune **SAN GIOVANNI IN PERSICETO**  
Indirizzo **Via Tassinara, 41,41/A**  
Rif. catastali **F. 47 mapp. 23**  
Toponimo **CATASTO GREGORIANO**  
**IGM 1893 C. S. Martino**

Tipologia **CASA COLONICA A ELEMENTI DISGIUNTI**  
Epoca di costruzione **ante 1835**  
El. arch/dec di pregio **Portone con apertura svasata.**

Stato di conservazione dei caratteri originali	Conservato	Parzialmente modificato
	<input checked="" type="checkbox"/>	<input type="checkbox"/>

Tipologia dell'insediamento	Edificio singolo	Parte di una corte originale	Parte di una corte modificata
	<input type="checkbox"/>	<input type="checkbox"/>	<input checked="" type="checkbox"/>

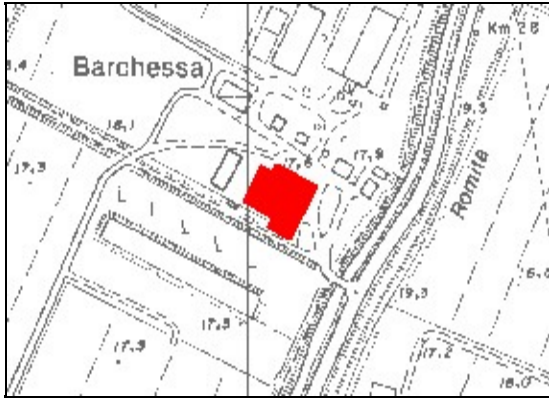
Accessibilità	Strada provinciale o comunale	Strada privata asfaltata	Strada privata non asfaltata
	<input checked="" type="checkbox"/>	<input type="checkbox"/>	<input type="checkbox"/>

**Note:** Casa colonica di impianto ottocentesco. Sul lato verso via Tassinara è ancora presente una formella con l'immagine di San Martino.

Categoria d'intervento	D.Lgs. 42/04	RS	RCA	RCB	RCC
	<input type="checkbox"/>	<input type="checkbox"/>	<input type="checkbox"/>	<input checked="" type="checkbox"/>	<input type="checkbox"/>







Comune **SAN GIOVANNI IN PERSICETO**  
Indirizzo **Via Sampieri, 1/A,1/B**  
Rif. catastali **F. 43 mapp. 21**  
Toponimo **CATASTO GREGORIANO  
IGM 1893**

Tipologia **CASA COLONICA A ELEMENTI CONGIUNTI**  
Epoca di costruzione **ante 1835**  
El. arch/dec di pregio

<b>Stato di conservazione dei caratteri originali</b>	<b>Conservato</b> <input type="checkbox"/>	<b>Parzialmente modificato</b> <input checked="" type="checkbox"/>
---	---	---

<b>Tipologia dell'insediamento</b>	<b>Edificio singolo</b> <input type="checkbox"/>	<b>Parte di una corte originale</b> <input type="checkbox"/>	<b>Parte di una corte modificata</b> <input checked="" type="checkbox"/>
------------------------------------	---	---	---

<b>Accessibilità</b>	<b>Strada provinciale o comunale</b> <input checked="" type="checkbox"/>	<b>Strada privata asfaltata</b> <input type="checkbox"/>	<b>Strada privata non asfaltata</b> <input type="checkbox"/>
----------------------	---	---	---

**Note:** Edificio principale della "Tenuta Barchessa". Lesene scandiscono elegantemente la facciata. Il tetto è stato rifatto in tavelle; la torre sul lato est è un'aggiunta novecentesca.

<b>Categoria d'intervento</b>	<b>D.Lgs. 42/04</b> <input type="checkbox"/>	<b>RS</b> <input type="checkbox"/>	<b>RCA</b> <input type="checkbox"/>	<b>RCB</b> <input checked="" type="checkbox"/>	<b>RCC</b> <input type="checkbox"/>
-------------------------------	---	---------------------------------------	--	---	--



Comune **SAN GIOVANNI IN PERSICETO**  
Indirizzo **Via Cento, 97**  
Rif. catastali **F. 45 mapp. 70**  
Toponimo **CATASTO GREGORIANO**  
**IGM 1893**

Tipologia **CASA COLONICA A ELEMENTI DISGIUNTI**  
Epoca di costruzione **ante 1835**  
El. arch/dec di pregio

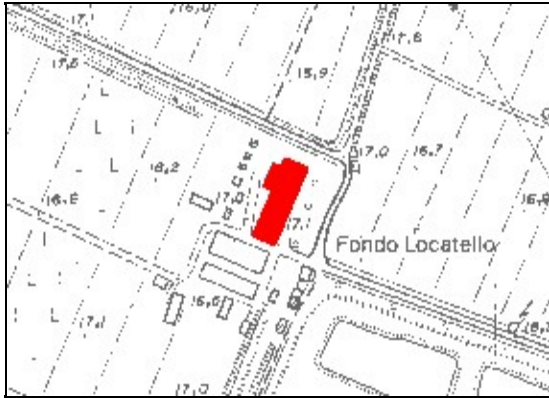
<b>Stato di conservazione dei caratteri originali</b>	<b>Conservato</b> <input type="checkbox"/>	<b>Parzialmente modificato</b> <input checked="" type="checkbox"/>
---	---	---

<b>Tipologia dell'insediamento</b>	<b>Edificio singolo</b> <input type="checkbox"/>	<b>Parte di una corte originale</b> <input type="checkbox"/>	<b>Parte di una corte modificata</b> <input checked="" type="checkbox"/>
------------------------------------	---	---	---

<b>Accessibilità</b>	<b>Strada provinciale o comunale</b> <input checked="" type="checkbox"/>	<b>Strada privata asfaltata</b> <input type="checkbox"/>	<b>Strada privata non asfaltata</b> <input type="checkbox"/>
----------------------	---	---	---

**Note: Casa colonica ottocentesca con torre angolare aggiunta nel Novecento. Nicchia devozionale in facciata.**

<b>Categoria d'intervento</b>	<b>D.Lgs. 42/04</b> <input type="checkbox"/>	<b>RS</b> <input type="checkbox"/>	<b>RCA</b> <input type="checkbox"/>	<b>RCB</b> <input checked="" type="checkbox"/>	<b>RCC</b> <input type="checkbox"/>
-------------------------------	---	---------------------------------------	--	---	--



Comune **SAN GIOVANNI IN PERSICETO**  
Indirizzo **Via Cento, 83/A**  
Rif. catastali **F. 62 mapp. 7**  
Toponimo **CATASTO GREGORIANO**  
**IGM 1893 C. Bassi**

Tipologia **EDIFICIO SPECIALISTICO**  
Epoca di costruzione **ante 1835**  
El. arch/dec di pregio

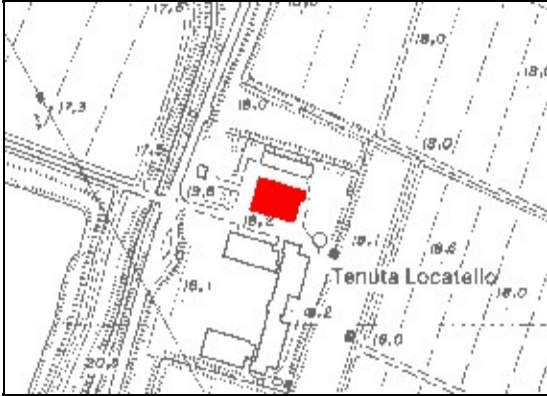
Stato di conservazione dei caratteri originali	Conservato	Parzialmente modificato
	<input checked="" type="checkbox"/>	<input type="checkbox"/>

Tipologia dell'insediamento	Edificio singolo	Parte di una corte originale	Parte di una corte modificata
	<input checked="" type="checkbox"/>	<input type="checkbox"/>	<input type="checkbox"/>

Accessibilità	Strada provinciale o comunale	Strada privata asfaltata	Strada privata non asfaltata
	<input type="checkbox"/>	<input type="checkbox"/>	<input checked="" type="checkbox"/>

**Note:** Edificio adibito alla lavorazione del riso. Elegante struttura con elementi decorativi dei primi del novecento. Rifatto il tetto in marsigliesi. Il toponimo fa riferimento alla famiglia Locatelli, possidenti di vasti latifondi nella zona.

Categoria d'intervento	D.Lgs. 42/04	RS	RCA	RCB	RCC
	<input type="checkbox"/>	<input type="checkbox"/>	<input checked="" type="checkbox"/>	<input type="checkbox"/>	<input type="checkbox"/>



Comune **SAN GIOVANNI IN PERSICETO**  
Indirizzo **Via Cento, 78**  
Rif. catastali **F. 63 mapp. 12**  
Toponimo **CATASTO GREGORIANO**  
**IGM 1893 C. Montpensier**

Tipologia **EDIFICIO SPECIALISTICO**  
Epoca di costruzione **ante 1835**  
El. arch/dec di pregio

<b>Stato di conservazione dei caratteri originali</b>	<b>Conservato</b> <input type="checkbox"/>	<b>Parzialmente modificato</b> <input checked="" type="checkbox"/>
---	---	---

<b>Tipologia dell'insediamento</b>	<b>Edificio singolo</b> <input checked="" type="checkbox"/>	<b>Parte di una corte originale</b> <input type="checkbox"/>	<b>Parte di una corte modificata</b> <input type="checkbox"/>
------------------------------------	--	---	--

<b>Accessibilità</b>	<b>Strada provinciale o comunale</b> <input checked="" type="checkbox"/>	<b>Strada privata asfaltata</b> <input type="checkbox"/>	<b>Strada privata non asfaltata</b> <input type="checkbox"/>
----------------------	---	---	---

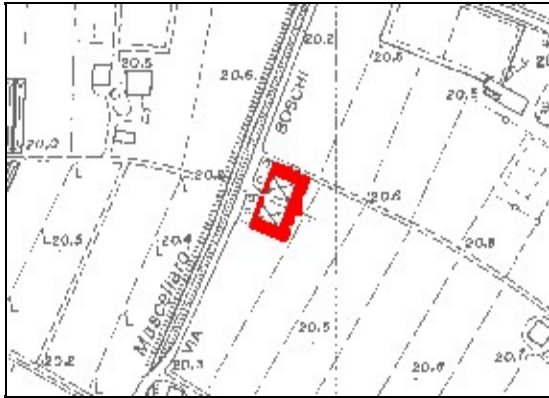
Note: Opificio parte del fondo Locatello. Superfetazione lato ovest.

<b>Categoria d'intervento</b>	<b>D.Lgs. 42/04</b> <input type="checkbox"/>	<b>RS</b> <input type="checkbox"/>	<b>RCA</b> <input type="checkbox"/>	<b>RCB</b> <input checked="" type="checkbox"/>	<b>RCC</b> <input type="checkbox"/>
-------------------------------	---	---------------------------------------	--	---	--









Comune **SAN GIOVANNI IN PERSICETO**  
Indirizzo **Via Boschi, 8**  
Rif. catastali **F. 67 mapp. B/C**  
Toponimo **CATASTO GREGORIANO**  
**IGM 1893**

Tipologia **EDIFICIO SPECIALISTICO**  
Epoca di costruzione **post 1835**  
El. arch/dec di pregio **Decorazione a mensole sul muro perimetrale**

Stato di conservazione dei caratteri originali	Conservato	Parzialmente modificato
	<input checked="" type="checkbox"/>	<input type="checkbox"/>

Tipologia dell'insediamento	Edificio singolo	Parte di una corte originale	Parte di una corte modificata
	<input checked="" type="checkbox"/>	<input type="checkbox"/>	<input type="checkbox"/>

Accessibilità	Strada provinciale o comunale	Strada privata asfaltata	Strada privata non asfaltata
	<input checked="" type="checkbox"/>	<input type="checkbox"/>	<input type="checkbox"/>

**Note:** Cimitero della frazione di Lorenzatico di epoca tardo ottocentesca.

Categoria d'intervento	D.Lgs. 42/04	RS	RCA	RCB	RCC
	<input type="checkbox"/>	<input checked="" type="checkbox"/>	<input type="checkbox"/>	<input type="checkbox"/>	<input type="checkbox"/>













Comune **SAN GIOVANNI IN PERSICETO**  
Indirizzo **Via Zenerigolo, 18,19**  
Rif. catastali **F. 76 mapp. 36**  
Toponimo **CATASTO GREGORIANO**  
**IGM 1893**

Tipologia **EDIFICIO SPECIALISTICO**

Epoca di costruzione **ante 1835**

El. arch/dec di pregio

Stato di conservazione dei caratteri originali	Conservato	Parzialmente modificato
	<input type="checkbox"/>	<input checked="" type="checkbox"/>

Tipologia dell'insediamento	Edificio singolo	Parte di una corte originale	Parte di una corte modificata
	<input type="checkbox"/>	<input checked="" type="checkbox"/>	<input type="checkbox"/>

Accessibilità	Strada provinciale o comunale	Strada privata asfaltata	Strada privata non asfaltata
	<input checked="" type="checkbox"/>	<input type="checkbox"/>	<input type="checkbox"/>

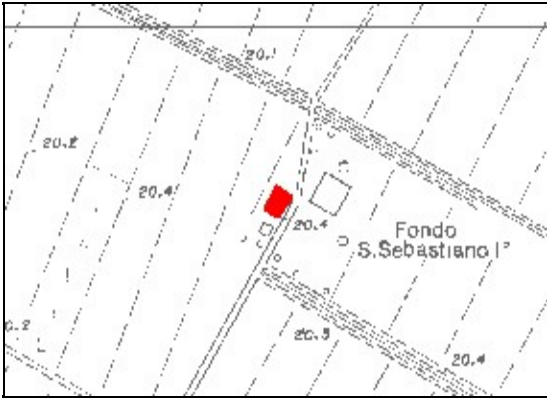
Note: Canonica della Chiesa parrocchiale di Zenerigolo rimaneggiata nel tempo. Rifacimento della copertura e bancali in cemento.

Categoria d'intervento	D.Lgs. 42/04	RS	RCA	RCB	RCC
	<input type="checkbox"/>	<input type="checkbox"/>	<input type="checkbox"/>	<input checked="" type="checkbox"/>	<input type="checkbox"/>









Comune **SAN GIOVANNI IN PERSICETO**  
Indirizzo **Via Zenerigolo, 27**  
Rif. catastali **F. 76 mapp. 14**  
Toponimo **CATASTO GREGORIANO**  
**IGM 1893 C. Pierantoni**

Tipologia **CASA COLONICA A ELEMENTI DISGIUNTI**  
Epoca di costruzione **ante 1835**  
El. arch/dec di pregio

Stato di conservazione dei caratteri originali	Conservato	Parzialmente modificato
	<input checked="" type="checkbox"/>	<input type="checkbox"/>

Tipologia dell'insediamento	Edificio singolo	Parte di una corte originale	Parte di una corte modificata
	<input type="checkbox"/>	<input checked="" type="checkbox"/>	<input type="checkbox"/>

Accessibilità	Strada provinciale o comunale	Strada privata asfaltata	Strada privata non asfaltata
	<input type="checkbox"/>	<input type="checkbox"/>	<input checked="" type="checkbox"/>

Note: Casa colonica di impianto settecentesco parte di una corte nel complesso molto ben conservata.

Categoria d'intervento	D.Lgs. 42/04	RS	RCA	RCB	RCC
	<input type="checkbox"/>	<input type="checkbox"/>	<input type="checkbox"/>	<input checked="" type="checkbox"/>	<input type="checkbox"/>



Comune **SAN GIOVANNI IN PERSICETO**  
Indirizzo **Via Zenerigolo, 27/A**  
Rif. catastali **F. 76 mapp. 15**  
Toponimo **CATASTO GREGORIANO**  
**IGM 1893 C. Pierantoni**

Tipologia **STALLA/FIENILE**

Epoca di costruzione **ante 1835**

El. arch/dec di pregio

Stato di conservazione dei caratteri originali	Conservato	Parzialmente modificato
	<input checked="" type="checkbox"/>	<input type="checkbox"/>

Tipologia dell'insediamento	Edificio singolo	Parte di una corte originale	Parte di una corte modificata
	<input type="checkbox"/>	<input checked="" type="checkbox"/>	<input type="checkbox"/>

Accessibilità	Strada provinciale o comunale	Strada privata asfaltata	Strada privata non asfaltata
	<input type="checkbox"/>	<input type="checkbox"/>	<input checked="" type="checkbox"/>

Note: Stalla/fienile di impianto settecentesco di pertinenza della corte molto ben conservata assieme alla casa colonica di cui alla scheda n.99.

Categoria d'intervento	D.Lgs. 42/04	RS	RCA	RCB	RCC
	<input type="checkbox"/>	<input type="checkbox"/>	<input type="checkbox"/>	<input checked="" type="checkbox"/>	<input type="checkbox"/>











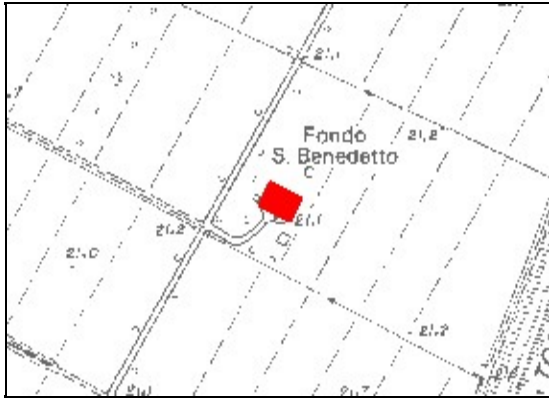












Comune **SAN GIOVANNI IN PERSICETO**  
Indirizzo **Via Zenerigolo, 37**  
Rif. catastali **F. 76 mapp. 7**  
Toponimo **CATASTO GREGORIANO**  
**IGM 1893**

Tipologia **CASA COLONICA A ELEMENTI CONGIUNTI**  
Epoca di costruzione **ante 1835**  
El. arch/dec di pregio

<b>Stato di conservazione dei caratteri originali</b>	<b>Conservato</b> <input checked="" type="checkbox"/>	<b>Parzialmente modificato</b> <input type="checkbox"/>
---	--	--

<b>Tipologia dell'insediamento</b>	<b>Edificio singolo</b> <input checked="" type="checkbox"/>	<b>Parte di una corte originale</b> <input type="checkbox"/>	<b>Parte di una corte modificata</b> <input type="checkbox"/>
------------------------------------	--	---	--

<b>Accessibilità</b>	<b>Strada provinciale o comunale</b> <input type="checkbox"/>	<b>Strada privata asfaltata</b> <input type="checkbox"/>	<b>Strada privata non asfaltata</b> <input checked="" type="checkbox"/>
----------------------	--	---	--

**Note: Tipologia "a blocco" ben conservata.**

<b>Categoria d'intervento</b>	<b>D.Lgs. 42/04</b> <input type="checkbox"/>	<b>RS</b> <input type="checkbox"/>	<b>RCA</b> <input type="checkbox"/>	<b>RCB</b> <input checked="" type="checkbox"/>	<b>RCC</b> <input type="checkbox"/>
-------------------------------	---	---------------------------------------	--	---	--







Comune **SAN GIOVANNI IN PERSICETO**  
Indirizzo **Via Zenerigolo, 10**  
Rif. catastali **F. 75 mapp. 122**  
Toponimo **CATASTO GREGORIANO**  
**IGM 1893 Pal.zo Nero**

Tipologia **CASA COLONICA A ELEMENTI DISGIUNTI**  
Epoca di costruzione **ante 1835**  
El. arch/dec di pregio

Stato di conservazione dei caratteri originali	Conservato	Parzialmente modificato
	<input checked="" type="checkbox"/>	<input type="checkbox"/>

Tipologia dell'insediamento	Edificio singolo	Parte di una corte originale	Parte di una corte modificata
	<input type="checkbox"/>	<input checked="" type="checkbox"/>	<input type="checkbox"/>

Accessibilità	Strada provinciale o comunale	Strada privata asfaltata	Strada privata non asfaltata
	<input checked="" type="checkbox"/>	<input type="checkbox"/>	<input type="checkbox"/>

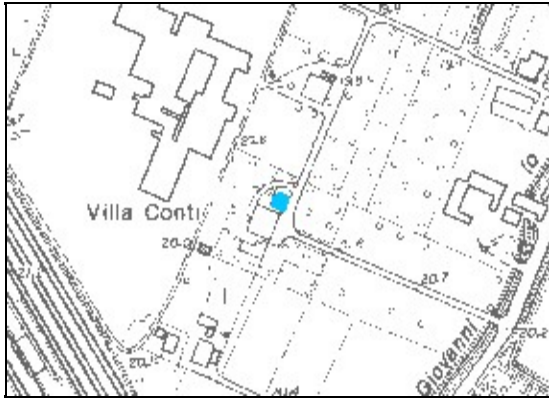
Note: Casa colonica nel complesso ben conservata.

Categoria d'intervento	D.Lgs. 42/04	RS	RCA	RCB	RCC
	<input type="checkbox"/>	<input type="checkbox"/>	<input type="checkbox"/>	<input checked="" type="checkbox"/>	<input type="checkbox"/>









Comune **SAN GIOVANNI IN PERSICETO**  
Indirizzo **Via Cento, 22/A**  
Rif. catastali **F. 72 mapp. 35**  
Toponimo **CATASTO GREGORIANO**  
**IGM 1893 V.la Conti**

**Edificio soggetto a tutela ai sensi del D. Lgs. 42/2004**

Tipologia **ORATORIO**  
Epoca di costruzione **ante 1835**  
El. arch/dec di pregio **Effigie della B.V.Addolorata in facciata, soffitto a volta decorato**

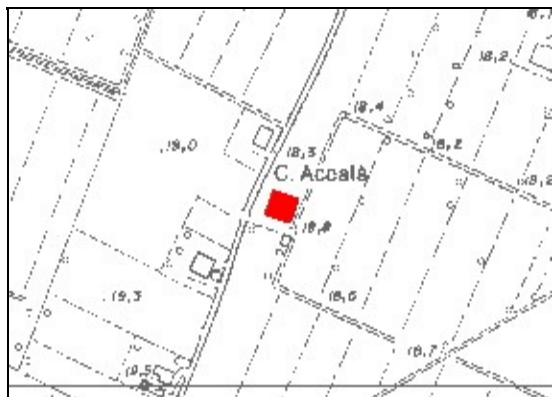
<b>Stato di conservazione dei caratteri originali</b>	<b>Conservato</b> <input type="checkbox"/>	<b>Parzialmente modificato</b> <input checked="" type="checkbox"/>
---	---	---

<b>Tipologia dell'insediamento</b>	<b>Edificio singolo</b> <input type="checkbox"/>	<b>Parte di una corte originale</b> <input checked="" type="checkbox"/>	<b>Parte di una corte modificata</b> <input type="checkbox"/>
------------------------------------	---	--	--

<b>Accessibilità</b>	<b>Strada provinciale o comunale</b> <input type="checkbox"/>	<b>Strada privata asfaltata</b> <input type="checkbox"/>	<b>Strada privata non asfaltata</b> <input checked="" type="checkbox"/>
----------------------	--	---	--

**Note:** In corso di ristrutturazione al momento del rilevamento, l'oratorio di Villa Conti dedicato alla B.V. Addolorata, consta di tre corpi: uno centrale che funge da chiesetta e due laterali più bassi. E' databile alla metà del settecento.

<b>Categoria d'intervento</b>	<b>D.Lgs. 42/04</b> <input checked="" type="checkbox"/>	<b>RS</b> <input type="checkbox"/>	<b>RCA</b> <input type="checkbox"/>	<b>RCB</b> <input type="checkbox"/>	<b>RCC</b> <input type="checkbox"/>
-------------------------------	--	---------------------------------------	--	--	--



Comune **SAN GIOVANNI IN PERSICETO**  
Indirizzo **Via Permuta, 14**  
Rif. catastali **F. 72 mapp. 2**  
Toponimo **CATASTO GREGORIANO**  
**IGM 1893 C. Montpensier**

Tipologia **CASA COLONICA A ELEMENTI CONGIUNTI**  
Epoca di costruzione **ante 1835**  
El. arch/dec di pregio

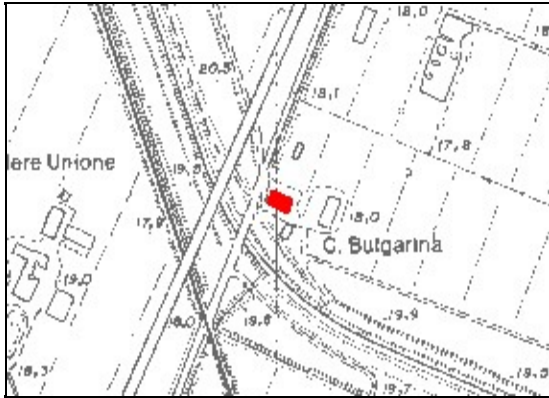
Stato di conservazione dei caratteri originali	Conservato	Parzialmente modificato
	<input checked="" type="checkbox"/>	<input type="checkbox"/>

Tipologia dell'insediamento	Edificio singolo	Parte di una corte originale	Parte di una corte modificata
	<input checked="" type="checkbox"/>	<input type="checkbox"/>	<input type="checkbox"/>

Accessibilità	Strada provinciale o comunale	Strada privata asfaltata	Strada privata non asfaltata
	<input checked="" type="checkbox"/>	<input type="checkbox"/>	<input type="checkbox"/>

Note: Casa ad elementi congiunti. Il toponimo "Casa Montpensier", molto diffuso, si riferisce ad eredi dei duchi d'Orleans. Lacerto di affresco con stemma araldico in alto sotto la gronda

Categoria d'intervento	D.Lgs. 42/04	RS	RCA	RCB	RCC
	<input type="checkbox"/>	<input type="checkbox"/>	<input type="checkbox"/>	<input type="checkbox"/>	<input checked="" type="checkbox"/>



Comune **SAN GIOVANNI IN PERSICETO**  
Indirizzo **Via Cavamento, 16**  
Rif. catastali **F. 61 mapp. 75**  
Toponimo **CATASTO GREGORIANO**  
**IGM 1893**

Tipologia **CASA COLONICA A ELEMENTI CONGIUNTI**  
Epoca di costruzione **ante 1835**  
El. arch/dec di pregio

Stato di conservazione dei caratteri originali	Conservato	Parzialmente modificato
	<input checked="" type="checkbox"/>	<input type="checkbox"/>

Tipologia dell'insediamento	Edificio singolo	Parte di una corte originale	Parte di una corte modificata
	<input checked="" type="checkbox"/>	<input type="checkbox"/>	<input type="checkbox"/>

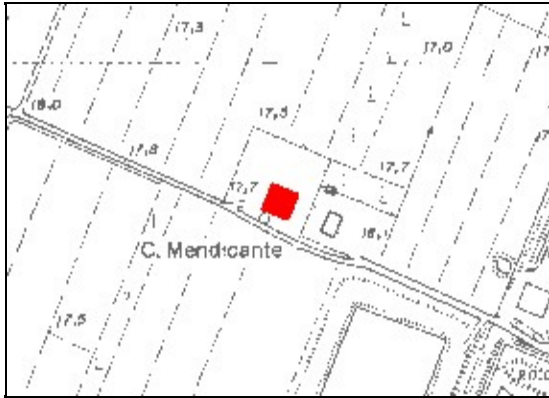
Accessibilità	Strada provinciale o comunale	Strada privata asfaltata	Strada privata non asfaltata
	<input checked="" type="checkbox"/>	<input type="checkbox"/>	<input type="checkbox"/>

Note: Casa del tipo "a blocco" risalente a metà ottocento che ha ben conservato i caratteri tipologici originali.

Categoria d'intervento	D.Lgs. 42/04	RS	RCA	RCB	RCC
	<input type="checkbox"/>	<input type="checkbox"/>	<input type="checkbox"/>	<input checked="" type="checkbox"/>	<input type="checkbox"/>







Comune **SAN GIOVANNI IN PERSICETO**  
Indirizzo **Via Cento, 72/A**  
Rif. catastali **F. 62 mapp. 19**  
Toponimo **CATASTO GREGORIANO**  
**IGM 1893**

Tipologia **STALLA/FIENILE**

Epoca di costruzione **ante 1835**

El. arch/dec di pregio

Stato di conservazione dei caratteri originali	Conservato	Parzialmente modificato
	<input type="checkbox"/>	<input checked="" type="checkbox"/>

Tipologia dell'insediamento	Edificio singolo	Parte di una corte originale	Parte di una corte modificata
	<input type="checkbox"/>	<input checked="" type="checkbox"/>	<input type="checkbox"/>

Accessibilità	Strada provinciale o comunale	Strada privata asfaltata	Strada privata non asfaltata
	<input type="checkbox"/>	<input type="checkbox"/>	<input checked="" type="checkbox"/>

Note: Stalla/fienile con tamponature sul lato ovest. Il toponimo del ctr (C. Mendicante) fa probabilmente riferimento ad una possessione ecclesiastica.

Categoria d'intervento	D.Lgs. 42/04	RS	RCA	RCB	RCC
	<input type="checkbox"/>	<input type="checkbox"/>	<input type="checkbox"/>	<input type="checkbox"/>	<input checked="" type="checkbox"/>



Comune **SAN GIOVANNI IN PERSICETO**  
Indirizzo **Via Crevalcore, 68**  
Rif. catastali **F. 61 mapp. 53**  
Toponimo **CATASTO GREGORIANO**  
**IGM 1893 C. Montpensier**

Tipologia **CASA COLONICA A ELEMENTI DISGIUNTI**  
Epoca di costruzione **ante 1835**  
El. arch/dec di pregio **Bifora in facciata, sul portone arco tamponato con traforo.**

Stato di conservazione dei caratteri originali	Conservato	Parzialmente modificato
	<input checked="" type="checkbox"/>	<input type="checkbox"/>

Tipologia dell'insediamento	Edificio singolo	Parte di una corte originale	Parte di una corte modificata
	<input type="checkbox"/>	<input checked="" type="checkbox"/>	<input type="checkbox"/>

Accessibilità	Strada provinciale o comunale	Strada privata asfaltata	Strada privata non asfaltata
	<input type="checkbox"/>	<input type="checkbox"/>	<input checked="" type="checkbox"/>

**Note:** Elegante esempio di casa colonica settecentesca, parte di una corte con giardino storico complessivamente molto ben conservata. Il toponimo C. Montpensier, molto diffuso, è legato alla famiglia d'Orléans, proprietaria di vasti latifondi nel persicetano.

Categoria d'intervento	D.Lgs. 42/04	RS	RCA	RCB	RCC
	<input type="checkbox"/>	<input type="checkbox"/>	<input checked="" type="checkbox"/>	<input type="checkbox"/>	<input type="checkbox"/>



Comune **SAN GIOVANNI IN PERSICETO**  
Indirizzo **Via Crevalcore, 68/A**  
Rif. catastali **F. 61 mapp. 121**  
Toponimo **CATASTO GREGORIANO**  
**IGM 1893 C. Montpensier**

Tipologia **STALLA/FIENILE**

Epoca di costruzione **ante 1835**

El. arch/dec di pregio

Stato di conservazione dei caratteri originali	Conservato	Parzialmente modificato
	<input checked="" type="checkbox"/>	<input type="checkbox"/>

Tipologia dell'insediamento	Edificio singolo	Parte di una corte originale	Parte di una corte modificata
	<input type="checkbox"/>	<input checked="" type="checkbox"/>	<input type="checkbox"/>

Accessibilità	Strada provinciale o comunale	Strada privata asfaltata	Strada privata non asfaltata
	<input type="checkbox"/>	<input type="checkbox"/>	<input checked="" type="checkbox"/>

**Note:** Stalla/fienile di pertinenza dell'edificio di cui alla scheda n.120. Parte di un'elegante corte ben conservata. Il toponimo C. Montpensier è legato alla famiglia d'Orléans.

Categoria d'intervento	D.Lgs. 42/04	RS	RCA	RCB	RCC
	<input type="checkbox"/>	<input type="checkbox"/>	<input type="checkbox"/>	<input type="checkbox"/>	<input checked="" type="checkbox"/>



Comune **SAN GIOVANNI IN PERSICETO**  
Indirizzo **Via Carradona Prospettiva, 1**  
Rif. catastali **F. 54 mapp. 30/82**  
Toponimo **CATASTO GREGORIANO**  
**IGM 1893 La Prospettiva**

Tipologia **EDIFICIO SPECIALISTICO**  
Epoca di costruzione **ante 1835**  
El. arch/dec di pregio **Volta d'ingresso da cui il toponimo CTR, timpano sovrastante.**

Stato di conservazione dei caratteri originali	Conservato	Parzialmente modificato
	<input checked="" type="checkbox"/>	<input type="checkbox"/>

Tipologia dell'insediamento	Edificio singolo	Parte di una corte originale	Parte di una corte modificata
	<input type="checkbox"/>	<input type="checkbox"/>	<input checked="" type="checkbox"/>

Accessibilità	Strada provinciale o comunale	Strada privata asfaltata	Strada privata non asfaltata
	<input checked="" type="checkbox"/>	<input type="checkbox"/>	<input type="checkbox"/>

**Note:** Porta d'ingresso della tenuta "Tassinara", fatta erigere nell'ottocento dal ricco possidente Zucchini. Apre verso ovest la strada "Carradona-Prospettiva" che è chiusa ad est dalla casa padronale e dall'oratorio di cui alla scheda n. 80.

Categoria d'intervento	D.Lgs. 42/04	RS	RCA	RCB	RCC
	<input type="checkbox"/>	<input type="checkbox"/>	<input checked="" type="checkbox"/>	<input type="checkbox"/>	<input type="checkbox"/>



Comune **SAN GIOVANNI IN PERSICETO**  
Indirizzo **Via Vecchia di Zenerigolo, 8/A**  
Rif. catastali **F. 81 mapp. 36**  
Toponimo **CATASTO GREGORIANO**  
**IGM 1893**

Tipologia **CASA COLONICA A ELEMENTI DISGIUNTI**  
Epoca di costruzione **ante 1835**  
El. arch/dec di pregio

<b>Stato di conservazione dei caratteri originali</b>	<b>Conservato</b> <input checked="" type="checkbox"/>	<b>Parzialmente modificato</b> <input type="checkbox"/>
---	--	--

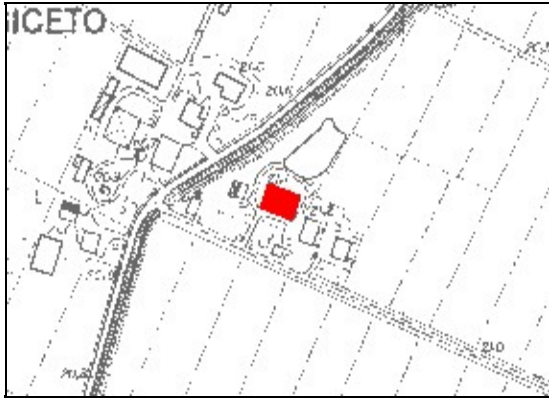
<b>Tipologia dell'insediamento</b>	<b>Edificio singolo</b> <input type="checkbox"/>	<b>Parte di una corte originale</b> <input type="checkbox"/>	<b>Parte di una corte modificata</b> <input checked="" type="checkbox"/>
------------------------------------	---	---	---

<b>Accessibilità</b>	<b>Strada provinciale o comunale</b> <input checked="" type="checkbox"/>	<b>Strada privata asfaltata</b> <input type="checkbox"/>	<b>Strada privata non asfaltata</b> <input type="checkbox"/>
----------------------	---	---	---

**Note: Casa colonica di impianto sette-ottocentesco.**

<b>Categoria d'intervento</b>	<b>D.Lgs. 42/04</b> <input type="checkbox"/>	<b>RS</b> <input type="checkbox"/>	<b>RCA</b> <input type="checkbox"/>	<b>RCB</b> <input checked="" type="checkbox"/>	<b>RCC</b> <input type="checkbox"/>
-------------------------------	---	---------------------------------------	--	---	--





Comune **SAN GIOVANNI IN PERSICETO**  
Indirizzo **Via Sarasina, 2**  
Rif. catastali **F. 82 mapp. 6/7**  
Toponimo **CATASTO GREGORIANO**  
**IGM 1893 S. Simone Sotto**

Tipologia **CASA COLONICA A ELEMENTI CONGIUNTI**  
Epoca di costruzione **ante 1835**  
El. arch/dec di pregio

Stato di conservazione dei caratteri originali	Conservato	Parzialmente modificato
	<input checked="" type="checkbox"/>	<input type="checkbox"/>

Tipologia dell'insediamento	Edificio singolo	Parte di una corte originale	Parte di una corte modificata
	<input checked="" type="checkbox"/>	<input type="checkbox"/>	<input type="checkbox"/>

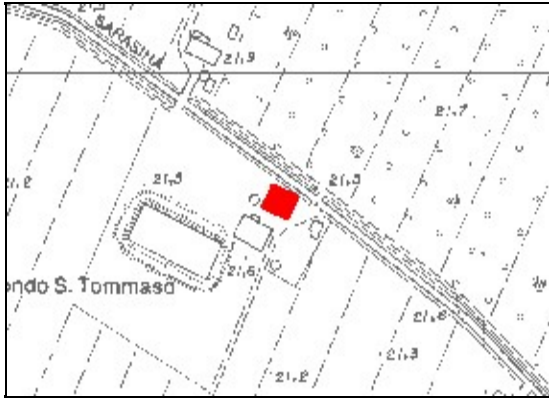
Accessibilità	Strada provinciale o comunale	Strada privata asfaltata	Strada privata non asfaltata
	<input checked="" type="checkbox"/>	<input type="checkbox"/>	<input type="checkbox"/>

Note: Casa colonica ad elementi congiunti di impianto ottocentesco.

Categoria d'intervento	D.Lgs. 42/04	RS	RCA	RCB	RCC
	<input type="checkbox"/>	<input type="checkbox"/>	<input type="checkbox"/>	<input checked="" type="checkbox"/>	<input type="checkbox"/>







Comune **SAN GIOVANNI IN PERSICETO**  
Indirizzo **Via Sarasina, 11**  
Rif. catastali **F. 94 mapp. 7**  
Toponimo **CATASTO GREGORIANO**  
**IGM 1893 C. S. Barbaziano**

Tipologia **CASA COLONICA A ELEMENTI DISGIUNTI**  
Epoca di costruzione **ante 1835**  
El. arch/dec di pregio

Stato di conservazione dei caratteri originali	Conservato	Parzialmente modificato
	<input checked="" type="checkbox"/>	<input type="checkbox"/>

Tipologia dell'insediamento	Edificio singolo	Parte di una corte originale	Parte di una corte modificata
	<input type="checkbox"/>	<input checked="" type="checkbox"/>	<input type="checkbox"/>

Accessibilità	Strada provinciale o comunale	Strada privata asfaltata	Strada privata non asfaltata
	<input checked="" type="checkbox"/>	<input type="checkbox"/>	<input type="checkbox"/>

**Note:** Casa colonica con parziale ristrutturazione del lato ovest. Rifatti i comignoli. Buono lo stato della corte nel complesso in cui è conservato anche un macero per la canapa.

Categoria d'intervento	D.Lgs. 42/04	RS	RCA	RCB	RCC
	<input type="checkbox"/>	<input type="checkbox"/>	<input type="checkbox"/>	<input checked="" type="checkbox"/>	<input type="checkbox"/>







Comune **SAN GIOVANNI IN PERSICETO**  
Indirizzo **Via Sarasina, 13**  
Rif. catastali **F. 95 mapp. 9**  
Toponimo **CATASTO GREGORIANO**  
**IGM 1893 C. Neri**

Tipologia **CASA COLONICA A ELEMENTI DISGIUNTI**  
Epoca di costruzione **ante 1835**  
El. arch/dec di pregio

Stato di conservazione dei caratteri originali	Conservato	Parzialmente modificato
	<input checked="" type="checkbox"/>	<input type="checkbox"/>

Tipologia dell'insediamento	Edificio singolo	Parte di una corte originale	Parte di una corte modificata
	<input type="checkbox"/>	<input checked="" type="checkbox"/>	<input type="checkbox"/>

Accessibilità	Strada provinciale o comunale	Strada privata asfaltata	Strada privata non asfaltata
	<input checked="" type="checkbox"/>	<input type="checkbox"/>	<input type="checkbox"/>

**Note:** Casa colonica di impianto settecentesco con tetto a tre acque. Modificata apertura sul lato ovest. L'apertura originale conserva la forma leggermente allargata alla base per permettere il passaggio dei carri agricoli.

Categoria d'intervento	D.Lgs. 42/04	RS	RCA	RCB	RCC
	<input type="checkbox"/>	<input type="checkbox"/>	<input type="checkbox"/>	<input checked="" type="checkbox"/>	<input type="checkbox"/>







Comune **SAN GIOVANNI IN PERSICETO**  
Indirizzo **Via Mascellaro, 29/A**  
Rif. catastali **F. 85 mapp. 32**  
Toponimo **CATASTO GREGORIANO**  
**IGM 1893 C. Niccoli**

Tipologia **STALLA/FIENILE**

Epoca di costruzione **ante 1835**

El. arch/dec di pregio

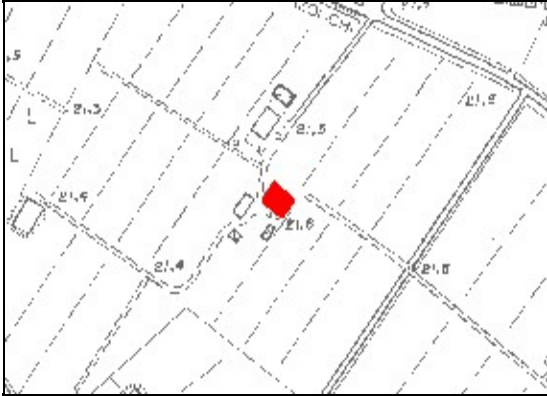
Stato di conservazione dei caratteri originali	Conservato	Parzialmente modificato
	<input checked="" type="checkbox"/>	<input type="checkbox"/>

Tipologia dell'insediamento	Edificio singolo	Parte di una corte originale	Parte di una corte modificata
	<input type="checkbox"/>	<input type="checkbox"/>	<input checked="" type="checkbox"/>

Accessibilità	Strada provinciale o comunale	Strada privata asfaltata	Strada privata non asfaltata
	<input type="checkbox"/>	<input type="checkbox"/>	<input checked="" type="checkbox"/>

Note: Stalla/fienile che fu di pertinenza della casa di cui alla scheda n. 131.

Categoria d'intervento	D.Lgs. 42/04	RS	RCA	RCB	RCC
	<input type="checkbox"/>	<input type="checkbox"/>	<input type="checkbox"/>	<input checked="" type="checkbox"/>	<input type="checkbox"/>



Comune **SAN GIOVANNI IN PERSICETO**  
Indirizzo **Via Marzocchi Antonio, 39/B**  
Rif. catastali **F. 105 mapp. 7**  
Toponimo **CATASTO GREGORIANO**  
**IGM 1893 C. Piccioli**

Tipologia **CASA COLONICA A ELEMENTI DISGIUNTI**  
Epoca di costruzione **ante 1835**  
El. arch/dec di pregio

<b>Stato di conservazione dei caratteri originali</b>	<b>Conservato</b> <input checked="" type="checkbox"/>	<b>Parzialmente modificato</b> <input type="checkbox"/>
---	--	--

<b>Tipologia dell'insediamento</b>	<b>Edificio singolo</b> <input checked="" type="checkbox"/>	<b>Parte di una corte originale</b> <input type="checkbox"/>	<b>Parte di una corte modificata</b> <input type="checkbox"/>
------------------------------------	--	---	--

<b>Accessibilità</b>	<b>Strada provinciale o comunale</b> <input checked="" type="checkbox"/>	<b>Strada privata asfaltata</b> <input type="checkbox"/>	<b>Strada privata non asfaltata</b> <input type="checkbox"/>
----------------------	---	---	---

**Note: Fabbricato sei-settecentesco ben conservato con tetto a tre acque.**

<b>Categoria d'intervento</b>	<b>D.Lgs. 42/04</b> <input type="checkbox"/>	<b>RS</b> <input type="checkbox"/>	<b>RCA</b> <input type="checkbox"/>	<b>RCB</b> <input checked="" type="checkbox"/>	<b>RCC</b> <input type="checkbox"/>
-------------------------------	---	---------------------------------------	--	---	--









Comune **SAN GIOVANNI IN PERSICETO**  
Indirizzo **Via Samoggia, 16**  
Rif. catastali **F. 122 mapp. 45**  
Toponimo **CATASTO GREGORIANO  
IGM 1893**

Tipologia **CASA COLONICA A ELEMENTI DISGIUNTI**  
Epoca di costruzione **ante 1835**  
El. arch/dec di pregio

<b>Stato di conservazione dei caratteri originali</b>	<b>Conservato</b> <input checked="" type="checkbox"/>	<b>Parzialmente modificato</b> <input type="checkbox"/>
---	--	--

<b>Tipologia dell'insediamento</b>	<b>Edificio singolo</b> <input type="checkbox"/>	<b>Parte di una corte originale</b> <input checked="" type="checkbox"/>	<b>Parte di una corte modificata</b> <input type="checkbox"/>
------------------------------------	---	--	--

<b>Accessibilità</b>	<b>Strada provinciale o comunale</b> <input checked="" type="checkbox"/>	<b>Strada privata asfaltata</b> <input type="checkbox"/>	<b>Strada privata non asfaltata</b> <input type="checkbox"/>
----------------------	---	---	---

**Note:** Casa colonica di impianto ottocentesco. Tutta la corte è situata sotto l'argine del fiume Samoggia, da cui il toponimo CTR "Fondo Samoggia".

<b>Categoria d'intervento</b>	<b>D.Lgs. 42/04</b> <input type="checkbox"/>	<b>RS</b> <input type="checkbox"/>	<b>RCA</b> <input type="checkbox"/>	<b>RCB</b> <input checked="" type="checkbox"/>	<b>RCC</b> <input type="checkbox"/>
-------------------------------	---	---------------------------------------	--	---	--

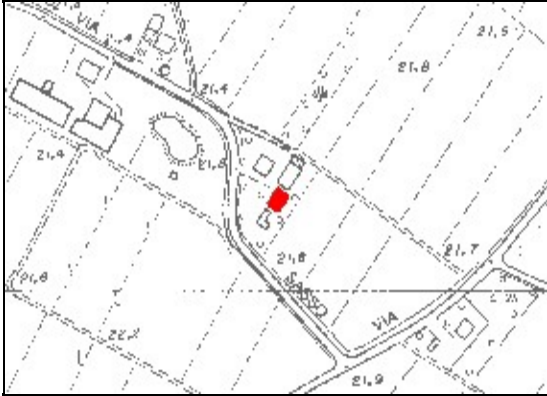












Comune **SAN GIOVANNI IN PERSICETO**  
Indirizzo **Via Sasso, 59/A**  
Rif. catastali **F. 92 mapp. 40**  
Toponimo **CATASTO GREGORIANO  
IGM 1893**

Tipologia **CASA COLONICA A ELEMENTI DISGIUNTI**  
Epoca di costruzione **ante 1835**  
El. arch/dec di pregio

<b>Stato di conservazione dei caratteri originali</b>	<b>Conservato</b> <input checked="" type="checkbox"/>	<b>Parzialmente modificato</b> <input type="checkbox"/>
---	--	--

<b>Tipologia dell'insediamento</b>	<b>Edificio singolo</b> <input type="checkbox"/>	<b>Parte di una corte originale</b> <input checked="" type="checkbox"/>	<b>Parte di una corte modificata</b> <input type="checkbox"/>
------------------------------------	---	--	--

<b>Accessibilità</b>	<b>Strada provinciale o comunale</b> <input checked="" type="checkbox"/>	<b>Strada privata asfaltata</b> <input type="checkbox"/>	<b>Strada privata non asfaltata</b> <input type="checkbox"/>
----------------------	---	---	---

**Note: Casa colonica di impianto settecentesco.**

<b>Categoria d'intervento</b>	<b>D.Lgs. 42/04</b> <input type="checkbox"/>	<b>RS</b> <input type="checkbox"/>	<b>RCA</b> <input type="checkbox"/>	<b>RCB</b> <input type="checkbox"/>	<b>RCC</b> <input checked="" type="checkbox"/>
-------------------------------	---	---------------------------------------	--	--	---





Comune **SAN GIOVANNI IN PERSICETO**  
Indirizzo **Via Viazza, 11**  
Rif. catastali **F. 104 mapp. 64**  
Toponimo **CATASTO GREGORIANO**  
**IGM 1893**

Tipologia **CASA COLONICA A ELEMENTI CONGIUNTI**  
Epoca di costruzione **ante 1835**  
El. arch/dec di pregio

Stato di conservazione dei caratteri originali	Conservato	Parzialmente modificato
	<input checked="" type="checkbox"/>	<input type="checkbox"/>

Tipologia dell'insediamento	Edificio singolo	Parte di una corte originale	Parte di una corte modificata
	<input checked="" type="checkbox"/>	<input type="checkbox"/>	<input type="checkbox"/>

Accessibilità	Strada provinciale o comunale	Strada privata asfaltata	Strada privata non asfaltata
	<input checked="" type="checkbox"/>	<input type="checkbox"/>	<input type="checkbox"/>

**Note:** Casa ad elementi congiunti con barchessa sporgente sul lato sud rispetto al corpo principale.

Categoria d'intervento	D.Lgs. 42/04	RS	RCA	RCB	RCC
	<input type="checkbox"/>	<input type="checkbox"/>	<input type="checkbox"/>	<input checked="" type="checkbox"/>	<input type="checkbox"/>





Comune **SAN GIOVANNI IN PERSICETO**  
Indirizzo **Via Bologna, 173**  
Rif. catastali **F. 121 mapp. 10**  
Toponimo **CATASTO GREGORIANO  
IGM 1893**

Tipologia **CASA COLONICA A ELEMENTI CONGIUNTI**  
Epoca di costruzione **post 1835**  
El. arch/dec di pregio

Stato di conservazione dei caratteri originali	Conservato	Parzialmente modificato
	<input checked="" type="checkbox"/>	<input type="checkbox"/>

Tipologia dell'insediamento	Edificio singolo	Parte di una corte originale	Parte di una corte modificata
	<input checked="" type="checkbox"/>	<input type="checkbox"/>	<input type="checkbox"/>

Accessibilità	Strada provinciale o comunale	Strada privata asfaltata	Strada privata non asfaltata
	<input type="checkbox"/>	<input type="checkbox"/>	<input checked="" type="checkbox"/>

Note: Esempio di casa colonica a blocco isolata. Costruita nel 1899 come si deduce dalla targa sopra il portone. Molto ben conservata nei suoi elementi tipologici. Elegante la soluzione delle lesene che scandiscono il fronte del corpo stalla.

Categoria d'intervento	D.Lgs. 42/04	RS	RCA	RCB	RCC
	<input type="checkbox"/>	<input type="checkbox"/>	<input type="checkbox"/>	<input checked="" type="checkbox"/>	<input type="checkbox"/>



Comune **SAN GIOVANNI IN PERSICETO**  
Indirizzo **Via Bologna, 171**  
Rif. catastali **F. 116 mapp. 38**  
Toponimo **CATASTO GREGORIANO**  
**IGM 1893 C. Larga**

Tipologia **CASA COLONICA A ELEMENTI DISGIUNTI**  
Epoca di costruzione **ante 1835**  
El. arch/dec di pregio

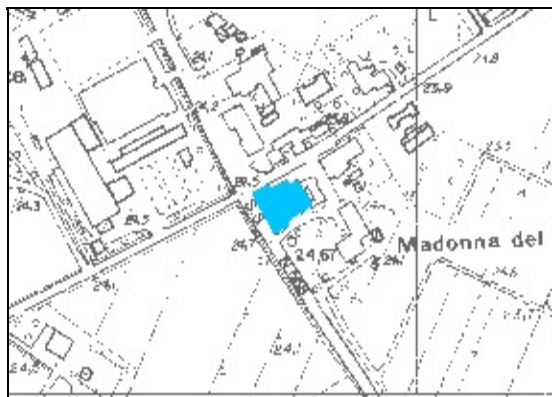
Stato di conservazione dei caratteri originali	Conservato	Parzialmente modificato
	<input checked="" type="checkbox"/>	<input type="checkbox"/>

Tipologia dell'insediamento	Edificio singolo	Parte di una corte originale	Parte di una corte modificata
	<input type="checkbox"/>	<input checked="" type="checkbox"/>	<input type="checkbox"/>

Accessibilità	Strada provinciale o comunale	Strada privata asfaltata	Strada privata non asfaltata
	<input checked="" type="checkbox"/>	<input type="checkbox"/>	<input type="checkbox"/>

**Note:** Casa colonica ad elementi disgiunti di impianto sette-ottocentesco. Sopra il portale ad arco a tutto sesto, è presente lo stemma, molto diffuso in zona, della famiglia d'Orléans, dei cui eredi si ha traccia nel persicetano ancora nel Novecento.

Categoria d'intervento	D.Lgs. 42/04	RS	RCA	RCB	RCC
	<input type="checkbox"/>	<input type="checkbox"/>	<input type="checkbox"/>	<input checked="" type="checkbox"/>	<input type="checkbox"/>



Comune **SAN GIOVANNI IN PERSICETO**  
Indirizzo **Via Bologna, 142,145**  
Rif. catastali **F. 103 mapp. A**  
Toponimo **CATASTO GREGORIANO**  
**IGM 1893**

**Edificio soggetto a tutela ai sensi del D. Lgs. 42/2004**

Tipologia **EDIFICIO SPECIALISTICO**  
Epoca di costruzione **ante 1835**  
El. arch/dec di pregio **Facciata con aperture e rosone neogotici, navata unica, volta a botte**

<b>Stato di conservazione dei caratteri originali</b>	<b>Conservato</b> <input checked="" type="checkbox"/>	<b>Parzialmente modificato</b> <input type="checkbox"/>
---	--	--

<b>Tipologia dell'insediamento</b>	<b>Edificio singolo</b> <input checked="" type="checkbox"/>	<b>Parte di una corte originale</b> <input type="checkbox"/>	<b>Parte di una corte modificata</b> <input type="checkbox"/>
------------------------------------	--	---	--

<b>Accessibilità</b>	<b>Strada provinciale o comunale</b> <input checked="" type="checkbox"/>	<b>Strada privata asfaltata</b> <input type="checkbox"/>	<b>Strada privata non asfaltata</b> <input type="checkbox"/>
----------------------	---	---	---

**Note:** Costruita alla fine del XV secolo dai padri Gerolamini. Il toponimo "Madonna del Poggio" si riferisce alla conformazione dell'area su cui sorse il Santuario: un rilievo argilloso residuo di un antico corso del Samoggia.

<b>Categoria d'intervento</b>	<b>D.Lgs. 42/04</b> <input checked="" type="checkbox"/>	<b>RS</b> <input type="checkbox"/>	<b>RCA</b> <input type="checkbox"/>	<b>RCB</b> <input type="checkbox"/>	<b>RCC</b> <input type="checkbox"/>
-------------------------------	--	---------------------------------------	--	--	--



Comune **SAN GIOVANNI IN PERSICETO**  
Indirizzo **Via Bologna, 145**  
Rif. catastali **F. 103 mapp. 84**  
Toponimo **CATASTO GREGORIANO**  
**IGM 1893**

Tipologia **EDIFICIO SPECIALISTICO**  
Epoca di costruzione **ante 1835**  
El. arch/dec di pregio **Portone svasato.**

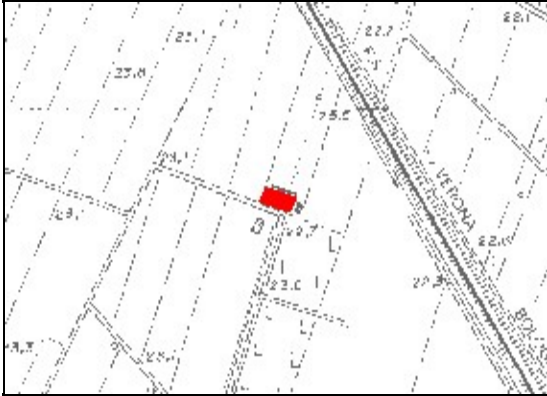
Stato di conservazione dei caratteri originali	Conservato	Parzialmente modificato
	<input checked="" type="checkbox"/>	<input type="checkbox"/>

Tipologia dell'insediamento	Edificio singolo	Parte di una corte originale	Parte di una corte modificata
	<input checked="" type="checkbox"/>	<input type="checkbox"/>	<input type="checkbox"/>

Accessibilità	Strada provinciale o comunale	Strada privata asfaltata	Strada privata non asfaltata
	<input checked="" type="checkbox"/>	<input type="checkbox"/>	<input type="checkbox"/>

**Note: Canonica della chiesa. Di impianto cinquecentesco, non ha subito sostanziali modifiche. Rifacimento incongruo dell'intonaco.**

Categoria d'intervento	D.Lgs. 42/04	RS	RCA	RCB	RCC
	<input type="checkbox"/>	<input type="checkbox"/>	<input type="checkbox"/>	<input checked="" type="checkbox"/>	<input type="checkbox"/>



Comune **SAN GIOVANNI IN PERSICETO**  
Indirizzo **Via Bologna, 166**  
Rif. catastali **F. 103 mapp. 38**  
Toponimo **CATASTO GREGORIANO**  
**IGM 1893**

Tipologia **CASA COLONICA A ELEMENTI CONGIUNTI**  
Epoca di costruzione **ante 1835**  
El. arch/dec di pregio

<b>Stato di conservazione dei caratteri originali</b>	<b>Conservato</b> <input checked="" type="checkbox"/>	<b>Parzialmente modificato</b> <input type="checkbox"/>
---	--	--

<b>Tipologia dell'insediamento</b>	<b>Edificio singolo</b> <input checked="" type="checkbox"/>	<b>Parte di una corte originale</b> <input type="checkbox"/>	<b>Parte di una corte modificata</b> <input type="checkbox"/>
------------------------------------	--	---	--

<b>Accessibilità</b>	<b>Strada provinciale o comunale</b> <input type="checkbox"/>	<b>Strada privata asfaltata</b> <input type="checkbox"/>	<b>Strada privata non asfaltata</b> <input checked="" type="checkbox"/>
----------------------	--	---	--

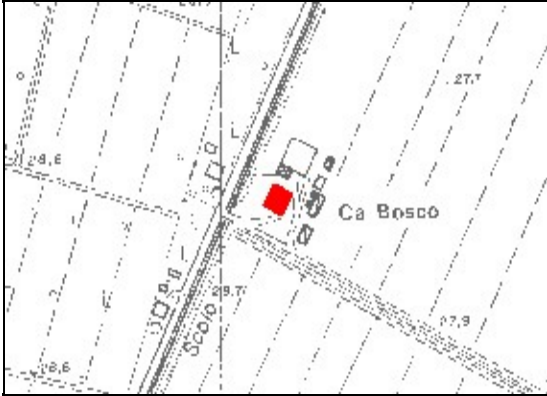
**Note:** Edificio del tipo a blocco di impianto ottocentesco.

<b>Categoria d'intervento</b>	<b>D.Lgs. 42/04</b> <input type="checkbox"/>	<b>RS</b> <input type="checkbox"/>	<b>RCA</b> <input type="checkbox"/>	<b>RCB</b> <input checked="" type="checkbox"/>	<b>RCC</b> <input type="checkbox"/>
-------------------------------	---	---------------------------------------	--	---	--









Comune **SAN GIOVANNI IN PERSICETO**  
Indirizzo **Via Mascellaro, 10**  
Rif. catastali **F. 119 mapp. 3**  
Toponimo **CATASTO GREGORIANO**  
**IGM 1893**

Tipologia **CASA COLONICA A ELEMENTI DISGIUNTI**  
Epoca di costruzione **ante 1835**  
El. arch/dec di pregio

Stato di conservazione dei caratteri originali	Conservato	Parzialmente modificato
	<input checked="" type="checkbox"/>	<input type="checkbox"/>

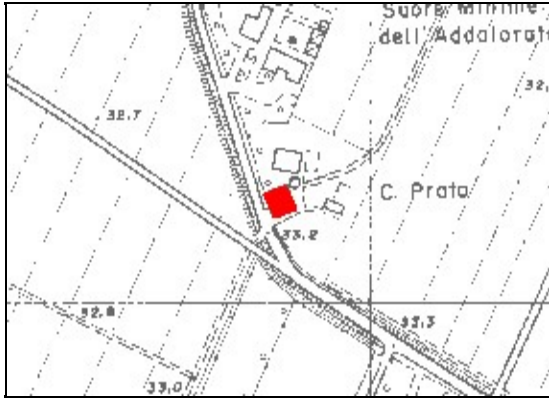
Tipologia dell'insediamento	Edificio singolo	Parte di una corte originale	Parte di una corte modificata
	<input type="checkbox"/>	<input checked="" type="checkbox"/>	<input type="checkbox"/>

Accessibilità	Strada provinciale o comunale	Strada privata asfaltata	Strada privata non asfaltata
	<input checked="" type="checkbox"/>	<input type="checkbox"/>	<input type="checkbox"/>

Note: Casa colonica di impianto ottocentesco. Porta d'ingresso allargata alla base per permettere l'ingresso del carro agricolo. Rifatto intonaco cementizio.

Categoria d'intervento	D.Lgs. 42/04	RS	RCA	RCB	RCC
	<input type="checkbox"/>	<input type="checkbox"/>	<input type="checkbox"/>	<input checked="" type="checkbox"/>	<input type="checkbox"/>





Comune **SAN GIOVANNI IN PERSICETO**  
Indirizzo **Via Budrie, 95**  
Rif. catastali **F. 127 mapp. 66**  
Toponimo **CATASTO GREGORIANO  
IGM 1893**

Tipologia **CASA COLONICA A ELEMENTI DISGIUNTI**  
Epoca di costruzione **ante 1835**  
El. arch/dec di pregio

<b>Stato di conservazione dei caratteri originali</b>	<b>Conservato</b> <input checked="" type="checkbox"/>	<b>Parzialmente modificato</b> <input type="checkbox"/>
---	--	--

<b>Tipologia dell'insediamento</b>	<b>Edificio singolo</b> <input type="checkbox"/>	<b>Parte di una corte originale</b> <input checked="" type="checkbox"/>	<b>Parte di una corte modificata</b> <input type="checkbox"/>
------------------------------------	---	--	--

<b>Accessibilità</b>	<b>Strada provinciale o comunale</b> <input checked="" type="checkbox"/>	<b>Strada privata asfaltata</b> <input type="checkbox"/>	<b>Strada privata non asfaltata</b> <input type="checkbox"/>
----------------------	---	---	---

**Note: Casa colonica di impianto ottocentesco. Contrafforti angolari originali in muratura. Nicchia con immagine votiva.**

<b>Categoria d'intervento</b>	<b>D.Lgs. 42/04</b> <input type="checkbox"/>	<b>RS</b> <input type="checkbox"/>	<b>RCA</b> <input type="checkbox"/>	<b>RCB</b> <input checked="" type="checkbox"/>	<b>RCC</b> <input type="checkbox"/>
-------------------------------	---	---------------------------------------	--	---	--





Comune **SAN GIOVANNI IN PERSICETO**  
Indirizzo **Via Budrie, 86**  
Rif. catastali **F. 127 mapp. A**  
Toponimo **CATASTO GREGORIANO**  
**IGM 1893**

Tipologia **EDIFICIO SPECIALISTICO**

Epoca di costruzione **ante 1835**

El. arch/dec di pregio

<b>Stato di conservazione dei caratteri originali</b>	<b>Conservato</b> <input type="checkbox"/>	<b>Parzialmente modificato</b> <input checked="" type="checkbox"/>
---	---	---

<b>Tipologia dell'insediamento</b>	<b>Edificio singolo</b> <input checked="" type="checkbox"/>	<b>Parte di una corte originale</b> <input type="checkbox"/>	<b>Parte di una corte modificata</b> <input type="checkbox"/>
------------------------------------	--	---	--

<b>Accessibilità</b>	<b>Strada provinciale o comunale</b> <input checked="" type="checkbox"/>	<b>Strada privata asfaltata</b> <input type="checkbox"/>	<b>Strada privata non asfaltata</b> <input type="checkbox"/>
----------------------	---	---	---

**Note:** Attestata dal 1378, la chiesa parrocchiale di Santa Maria Annunziata, subì vari rifacimenti tra il XIX e il XX sec. Il campanile risale alla fine del '600. Chiesa e oratorio adiacente hanno acquisito il titolo di Santuario di Santa Clelia Barbieri.

<b>Categoria d'intervento</b>	<b>D.Lgs. 42/04</b> <input type="checkbox"/>	<b>RS</b> <input checked="" type="checkbox"/>	<b>RCA</b> <input type="checkbox"/>	<b>RCB</b> <input type="checkbox"/>	<b>RCC</b> <input type="checkbox"/>
-------------------------------	---	--	--	--	--



Comune **SAN GIOVANNI IN PERSICETO**  
Indirizzo **Via Budrie, 85**  
Rif. catastali **F. 127 mapp. 33**  
Toponimo **CATASTO GREGORIANO**  
**IGM 1893**

Tipologia **EDIFICIO SPECIALISTICO**  
Epoca di costruzione **ante 1835**  
El. arch/dec di pregio

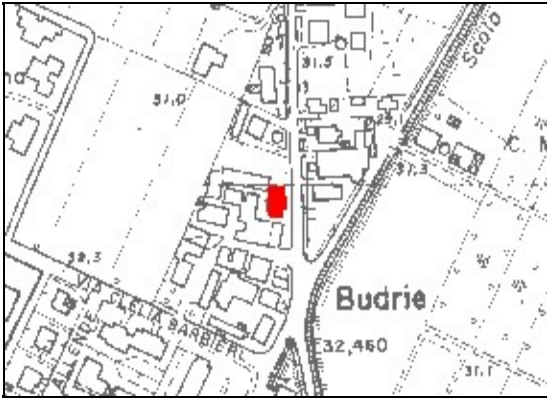
Stato di conservazione dei caratteri originali	Conservato	Parzialmente modificato
	<input type="checkbox"/>	<input checked="" type="checkbox"/>

Tipologia dell'insediamento	Edificio singolo	Parte di una corte originale	Parte di una corte modificata
	<input checked="" type="checkbox"/>	<input type="checkbox"/>	<input type="checkbox"/>

Accessibilità	Strada provinciale o comunale	Strada privata asfaltata	Strada privata non asfaltata
	<input checked="" type="checkbox"/>	<input type="checkbox"/>	<input type="checkbox"/>

Note: Canonica della chiesa parrocchiale di Santa Maria Annunziata. Di impianto cinquecentesco è stata rimaneggiata nel tempo.

Categoria d'intervento	D.Lgs. 42/04	RS	RCA	RCB	RCC
	<input type="checkbox"/>	<input type="checkbox"/>	<input type="checkbox"/>	<input checked="" type="checkbox"/>	<input type="checkbox"/>



Comune **SAN GIOVANNI IN PERSICETO**  
Indirizzo **Via Borgata Casale, 1,1/a**  
Rif. catastali **F. 126 mapp. 52**  
Toponimo **CATASTO GREGORIANO  
IGM 1893**

Tipologia **EDIFICIO SPECIALISTICO**  
Epoca di costruzione **post 1835**  
El. arch/dec di pregio

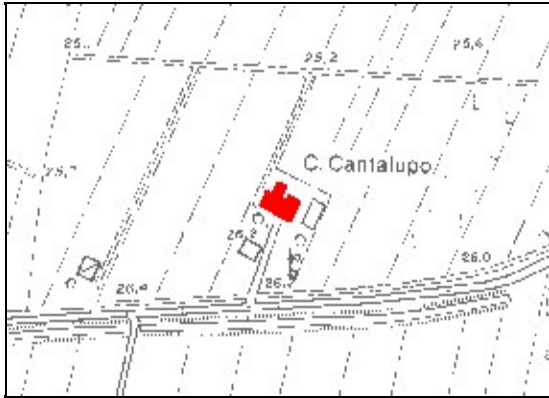
<b>Stato di conservazione dei caratteri originali</b>	<b>Conservato</b> <input checked="" type="checkbox"/>	<b>Parzialmente modificato</b> <input type="checkbox"/>
---	--	--

<b>Tipologia dell'insediamento</b>	<b>Edificio singolo</b> <input checked="" type="checkbox"/>	<b>Parte di una corte originale</b> <input type="checkbox"/>	<b>Parte di una corte modificata</b> <input type="checkbox"/>
------------------------------------	--	---	--

<b>Accessibilità</b>	<b>Strada provinciale o comunale</b> <input checked="" type="checkbox"/>	<b>Strada privata asfaltata</b> <input type="checkbox"/>	<b>Strada privata non asfaltata</b> <input type="checkbox"/>
----------------------	---	---	---

**Note:** Edificio che in passato ebbe funzione pubblica. Mantiene ancora i caratteri originali dell'architettura dei primi decenni del Novecento.

<b>Categoria d'intervento</b>	<b>D.Lgs. 42/04</b> <input type="checkbox"/>	<b>RS</b> <input type="checkbox"/>	<b>RCA</b> <input type="checkbox"/>	<b>RCB</b> <input checked="" type="checkbox"/>	<b>RCC</b> <input type="checkbox"/>
-------------------------------	---	---------------------------------------	--	---	--



Comune **SAN GIOVANNI IN PERSICETO**  
Indirizzo **Via Mandria, 14,15**  
Rif. catastali **F. 116 mapp. 82/83**  
Toponimo **CATASTO GREGORIANO**  
**IGM 1893 C. Montpensier**

Tipologia **CASA COLONICA A ELEMENTI CONGIUNTI**  
Epoca di costruzione **ante 1835**  
El. arch/dec di pregio

<b>Stato di conservazione dei caratteri originali</b>	<b>Conservato</b> <input checked="" type="checkbox"/>	<b>Parzialmente modificato</b> <input type="checkbox"/>
---	--	--

<b>Tipologia dell'insediamento</b>	<b>Edificio singolo</b> <input checked="" type="checkbox"/>	<b>Parte di una corte originale</b> <input type="checkbox"/>	<b>Parte di una corte modificata</b> <input type="checkbox"/>
------------------------------------	--	---	--

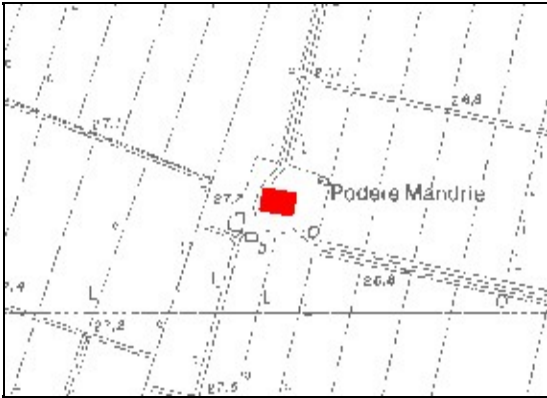
<b>Accessibilità</b>	<b>Strada provinciale o comunale</b> <input checked="" type="checkbox"/>	<b>Strada privata asfaltata</b> <input type="checkbox"/>	<b>Strada privata non asfaltata</b> <input type="checkbox"/>
----------------------	---	---	---

**Note:** Edificio di ampie dimensioni del tipo "a blocco". Impianto riferibile a metà ottocento.

<b>Categoria d'intervento</b>	<b>D.Lgs. 42/04</b> <input type="checkbox"/>	<b>RS</b> <input type="checkbox"/>	<b>RCA</b> <input type="checkbox"/>	<b>RCB</b> <input checked="" type="checkbox"/>	<b>RCC</b> <input type="checkbox"/>
-------------------------------	---	---------------------------------------	--	---	--







Comune **SAN GIOVANNI IN PERSICETO**  
Indirizzo **Via Mandria, 11**  
Rif. catastali **F. 117 mapp. 3**  
Toponimo **CATASTO GREGORIANO**  
**IGM 1893 Casino**

Tipologia **CASA COLONICA A ELEMENTI CONGIUNTI**  
Epoca di costruzione **ante 1835**  
El. arch/dec di pregio

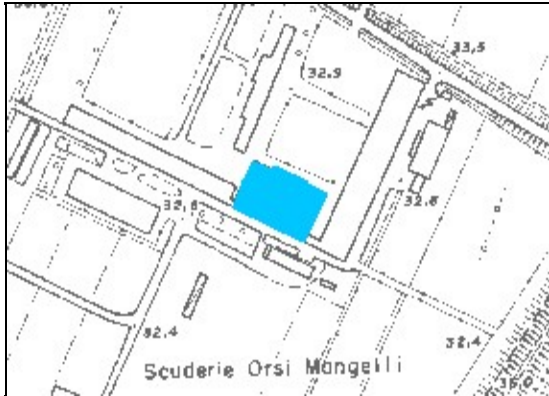
Stato di conservazione dei caratteri originali	Conservato	Parzialmente modificato
	<input checked="" type="checkbox"/>	<input type="checkbox"/>

Tipologia dell'insediamento	Edificio singolo	Parte di una corte originale	Parte di una corte modificata
	<input checked="" type="checkbox"/>	<input type="checkbox"/>	<input type="checkbox"/>

Accessibilità	Strada provinciale o comunale	Strada privata asfaltata	Strada privata non asfaltata
	<input type="checkbox"/>	<input type="checkbox"/>	<input checked="" type="checkbox"/>

**Note:** Casa colonica ad elementi congiunti in cui sono si leggono ancora i caratteri originali ottocenteschi. Inserimento nuovo solaio e tamponatura estesa sul portico.

Categoria d'intervento	D.Lgs. 42/04	RS	RCA	RCB	RCC
	<input type="checkbox"/>	<input type="checkbox"/>	<input type="checkbox"/>	<input type="checkbox"/>	<input checked="" type="checkbox"/>



Comune **SAN GIOVANNI IN PERSICETO**  
Indirizzo **Via Budrie, 104,105,106**  
Rif. catastali **F. 133 mapp. 8**  
Toponimo **CATASTO GREGORIANO**  
**IGM 1893 Palazzo Bentivoglio**

**Edificio soggetto a tutela ai sensi del D. Lgs. 42/2004**

Tipologia **VILLA/PALAZZO**  
Epoca di costruzione **ante 1835**  
El. arch/dec di pregio **lesene,portone ornato da bugnato,balconata sorretta da colonne**

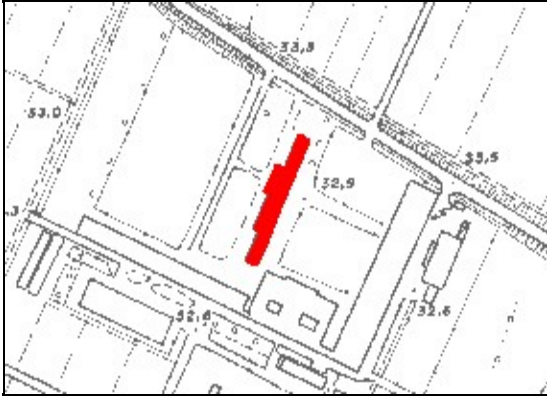
Stato di conservazione dei caratteri originali	Conservato	Parzialmente modificato
	<input checked="" type="checkbox"/>	<input type="checkbox"/>

Tipologia dell'insediamento	Edificio singolo	Parte di una corte originale	Parte di una corte modificata
	<input type="checkbox"/>	<input checked="" type="checkbox"/>	<input type="checkbox"/>

Accessibilità	Strada provinciale o comunale	Strada privata asfaltata	Strada privata non asfaltata
	<input checked="" type="checkbox"/>	<input type="checkbox"/>	<input type="checkbox"/>

**Note:** Residenza signorile eretta dalla nobile famiglia Caprara nella prima metà del XVI secolo e ristrutturata nel XVIII. Subì passaggi di proprietà tra varie famiglie fra cui Bentivoglio e Montpensier-Orléans. Dal 1922 appartiene ai conti Orsi Mangelli.

Categoria d'intervento	D.Lgs. 42/04	RS	RCA	RCB	RCC
	<input checked="" type="checkbox"/>	<input type="checkbox"/>	<input type="checkbox"/>	<input type="checkbox"/>	<input type="checkbox"/>



Comune **SAN GIOVANNI IN PERSICETO**  
Indirizzo **Via Budrie, 102,107,110/B**  
Rif. catastali **F. 133 mapp. 6/19/21/22/23**  
Toponimo **CATASTO GREGORIANO**  
**IGM 1893 Palazzo Bentivoglio**

Tipologia **VILLA/PALAZZO**  
Epoca di costruzione **ante 1835**  
El. arch/dec di pregio **Timpano ornato dell'oratorio**

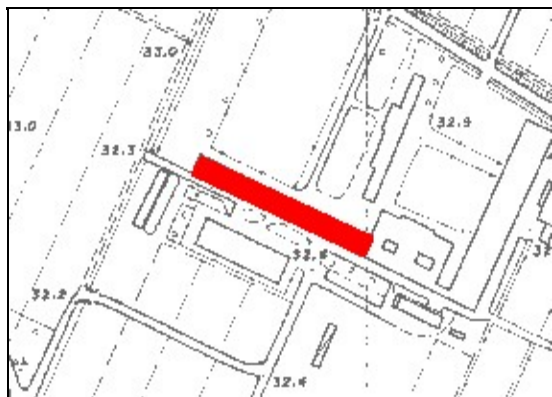
<b>Stato di conservazione dei caratteri originali</b>	<b>Conservato</b> <input checked="" type="checkbox"/>	<b>Parzialmente modificato</b> <input type="checkbox"/>
---	--	--

<b>Tipologia dell'insediamento</b>	<b>Edificio singolo</b> <input type="checkbox"/>	<b>Parte di una corte originale</b> <input checked="" type="checkbox"/>	<b>Parte di una corte modificata</b> <input type="checkbox"/>
------------------------------------	---	--	--

<b>Accessibilità</b>	<b>Strada provinciale o comunale</b> <input checked="" type="checkbox"/>	<b>Strada privata asfaltata</b> <input type="checkbox"/>	<b>Strada privata non asfaltata</b> <input type="checkbox"/>
----------------------	---	---	---

**Note:** Edificio di servizio a Palazzo Caprara, situato a nord-ovest di questo. Modifiche all'ala sud.

<b>Categoria d'intervento</b>	<b>D.Lgs. 42/04</b> <input type="checkbox"/>	<b>RS</b> <input type="checkbox"/>	<b>RCA</b> <input type="checkbox"/>	<b>RCB</b> <input checked="" type="checkbox"/>	<b>RCC</b> <input type="checkbox"/>
-------------------------------	---	---------------------------------------	--	---	--



Comune **SAN GIOVANNI IN PERSICETO**  
Indirizzo **Via Budrie, 108,110/A**  
Rif. catastali **F. 133 mapp. 24/25/26**  
Toponimo **CATASTO GREGORIANO**  
**IGM 1893 Palazzo Bentivoglio**

Tipologia **VILLA/PALAZZO**  
Epoca di costruzione **ante 1835**  
El. arch/dec di pregio **Ampia apertura voltata di accesso alla tenuta**

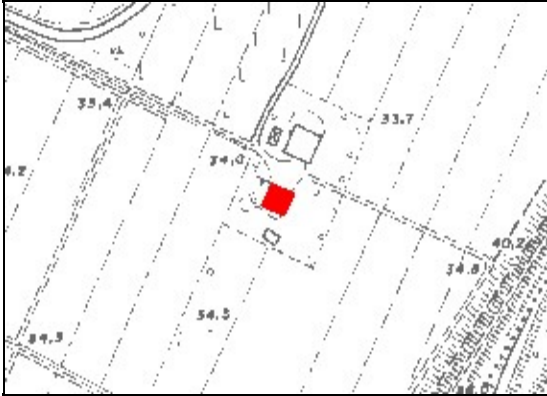
<b>Stato di conservazione dei caratteri originali</b>	<b>Conservato</b> <input checked="" type="checkbox"/>	<b>Parzialmente modificato</b> <input type="checkbox"/>
---	--	--

<b>Tipologia dell'insediamento</b>	<b>Edificio singolo</b> <input type="checkbox"/>	<b>Parte di una corte originale</b> <input checked="" type="checkbox"/>	<b>Parte di una corte modificata</b> <input type="checkbox"/>
------------------------------------	---	--	--

<b>Accessibilità</b>	<b>Strada provinciale o comunale</b> <input checked="" type="checkbox"/>	<b>Strada privata asfaltata</b> <input type="checkbox"/>	<b>Strada privata non asfaltata</b> <input type="checkbox"/>
----------------------	---	---	---

**Note:** Edificio di pertinenza a Palazzo Caprara adiacente a questo sul lato ovest.

<b>Categoria d'intervento</b>	<b>D.Lgs. 42/04</b> <input type="checkbox"/>	<b>RS</b> <input type="checkbox"/>	<b>RCA</b> <input type="checkbox"/>	<b>RCB</b> <input checked="" type="checkbox"/>	<b>RCC</b> <input type="checkbox"/>
-------------------------------	---	---------------------------------------	--	---	--



Comune **SAN GIOVANNI IN PERSICETO**  
Indirizzo **Via Salviolo, 7**  
Rif. catastali **F. 132 mapp. 85**  
Toponimo **CATASTO GREGORIANO**  
**IGM 1893 Montpensier**

Tipologia **CASA COLONICA A ELEMENTI DISGIUNTI**  
Epoca di costruzione **ante 1835**  
El. arch/dec di pregio

Stato di conservazione dei caratteri originali	Conservato	Parzialmente modificato
	<input checked="" type="checkbox"/>	<input type="checkbox"/>

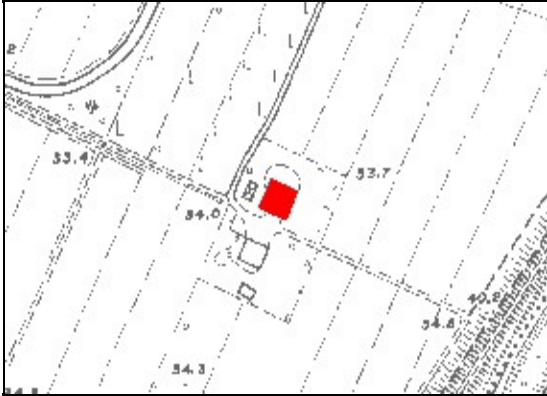
Tipologia dell'insediamento	Edificio singolo	Parte di una corte originale	Parte di una corte modificata
	<input type="checkbox"/>	<input checked="" type="checkbox"/>	<input type="checkbox"/>

Accessibilità	Strada provinciale o comunale	Strada privata asfaltata	Strada privata non asfaltata
	<input type="checkbox"/>	<input type="checkbox"/>	<input checked="" type="checkbox"/>

**Note:** Casa colonica ottocentesca di semplici proporzioni. Ben conservata. Sopra il portone d'ingresso vi è una nicchia devozionale di cui è stato trafugato il contenuto.

Categoria d'intervento	D.Lgs. 42/04	RS	RCA	RCB	RCC
	<input type="checkbox"/>	<input type="checkbox"/>	<input type="checkbox"/>	<input checked="" type="checkbox"/>	<input type="checkbox"/>





Comune **SAN GIOVANNI IN PERSICETO**  
Indirizzo **Via Salviolo, 7/A**  
Rif. catastali **F. 132 mapp. 85**  
Toponimo **CATASTO GREGORIANO**  
**IGM 1893 Montpensier**

Tipologia **STALLA/FIENILE**

Epoca di costruzione **ante 1835**

El. arch/dec di pregio

Stato di conservazione dei caratteri originali	Conservato	Parzialmente modificato
	<input checked="" type="checkbox"/>	<input type="checkbox"/>

Tipologia dell'insediamento	Edificio singolo	Parte di una corte originale	Parte di una corte modificata
	<input type="checkbox"/>	<input checked="" type="checkbox"/>	<input type="checkbox"/>

Accessibilità	Strada provinciale o comunale	Strada privata asfaltata	Strada privata non asfaltata
	<input type="checkbox"/>	<input type="checkbox"/>	<input checked="" type="checkbox"/>

Note: Stalla/fienile di pertinenza della casa colonica di cui alla scheda n.164. Come per la casa anche qui si nota la presenza di una nicchia devozionale.

Categoria d'intervento	D.Lgs. 42/04	RS	RCA	RCB	RCC
	<input type="checkbox"/>	<input type="checkbox"/>	<input type="checkbox"/>	<input type="checkbox"/>	<input checked="" type="checkbox"/>



**Comune** **SAN GIOVANNI IN PERSICETO**  
**Indirizzo** **Piazza Borgata Città, 38,39,40,41,43**  
**Rif. catastali** **F. 134 mapp. 50/51/169/171/217/219**  
**Toponimo** **CATASTO GREGORIANO**  
**IGM 1893**

**Tipologia** **CASA CIVILE**  
**Epoca di costruzione** **ante 1835**  
**El. arch/dec di pregio** **Immagine Mariana**

<b>Stato di conservazione dei caratteri originali</b>	<b>Conservato</b> <input checked="" type="checkbox"/>	<b>Parzialmente modificato</b> <input type="checkbox"/>
---	--	--

<b>Tipologia dell'insediamento</b>	<b>Edificio singolo</b> <input checked="" type="checkbox"/>	<b>Parte di una corte originale</b> <input type="checkbox"/>	<b>Parte di una corte modificata</b> <input type="checkbox"/>
------------------------------------	--	---	--

<b>Accessibilità</b>	<b>Strada provinciale o comunale</b> <input checked="" type="checkbox"/>	<b>Strada privata asfaltata</b> <input type="checkbox"/>	<b>Strada privata non asfaltata</b> <input type="checkbox"/>
----------------------	---	---	---

**Note:** Unico edificio che ha mantenuto le caratteristiche originali all'interno di Borgata Città, un nucleo dalla forte identità che sorge sulle rive del Samoggia.

<b>Categoria d'intervento</b>	<b>D.Lgs. 42/04</b> <input type="checkbox"/>	<b>RS</b> <input type="checkbox"/>	<b>RCA</b> <input type="checkbox"/>	<b>RCB</b> <input checked="" type="checkbox"/>	<b>RCC</b> <input type="checkbox"/>
-------------------------------	---	---------------------------------------	--	---	--



Comune **SAN GIOVANNI IN PERSICETO**  
Indirizzo **Via Di Mezzo, 16/A**  
Rif. catastali **F. 125 mapp. 12**  
Toponimo **CATASTO GREGORIANO**  
**IGM 1893**

Tipologia **STALLA/FIENILE**  
Epoca di costruzione **ante 1835**  
El. arch/dec di pregio

Stato di conservazione dei caratteri originali	Conservato	Parzialmente modificato
	<input checked="" type="checkbox"/>	<input type="checkbox"/>

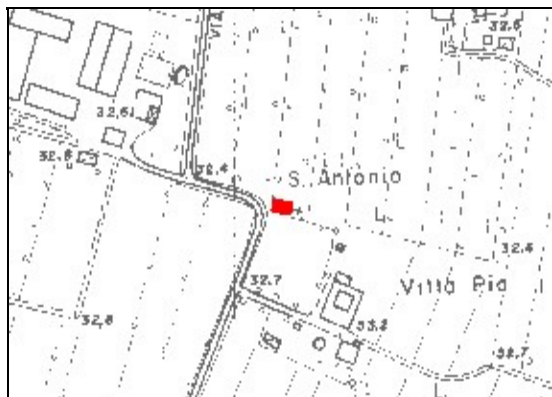
Tipologia dell'insediamento	Edificio singolo	Parte di una corte originale	Parte di una corte modificata
	<input type="checkbox"/>	<input type="checkbox"/>	<input checked="" type="checkbox"/>

Accessibilità	Strada provinciale o comunale	Strada privata asfaltata	Strada privata non asfaltata
	<input checked="" type="checkbox"/>	<input type="checkbox"/>	<input type="checkbox"/>

**Note:** Stalla/fienile di impianto ottocentesco.

Categoria d'intervento	D.Lgs. 42/04	RS	RCA	RCB	RCC
	<input type="checkbox"/>	<input type="checkbox"/>	<input type="checkbox"/>	<input type="checkbox"/>	<input checked="" type="checkbox"/>





Comune **SAN GIOVANNI IN PERSICETO**  
Indirizzo **Via Bassa, 50**  
Rif. catastali **F. 130 mapp. A**  
Toponimo **CATASTO GREGORIANO**  
**IGM 1893 S. Antonio**

Tipologia **ORATORIO**

Epoca di costruzione **ante 1835**

El. arch/dec di pregio

Stato di conservazione dei caratteri originali	Conservato	Parzialmente modificato
	<input checked="" type="checkbox"/>	<input type="checkbox"/>

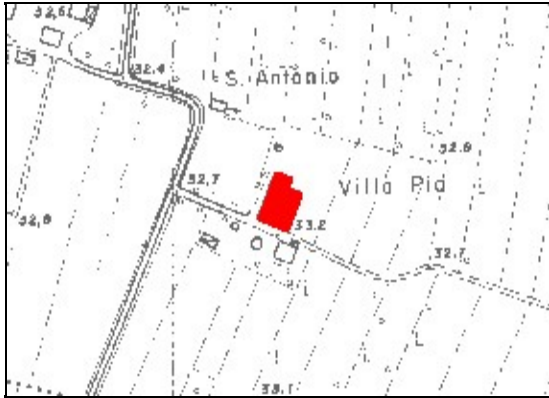
Tipologia dell'insediamento	Edificio singolo	Parte di una corte originale	Parte di una corte modificata
	<input checked="" type="checkbox"/>	<input type="checkbox"/>	<input type="checkbox"/>

Accessibilità	Strada provinciale o comunale	Strada privata asfaltata	Strada privata non asfaltata
	<input checked="" type="checkbox"/>	<input type="checkbox"/>	<input type="checkbox"/>

Note: Oratorio annesso a "Villa Pia" dedicato a Sant' Antonio da Padova. Rifacimento incongruo dell'intonaco.

Categoria d'intervento	D.Lgs. 42/04	RS	RCA	RCB	RCC
	<input type="checkbox"/>	<input checked="" type="checkbox"/>	<input type="checkbox"/>	<input type="checkbox"/>	<input type="checkbox"/>





Comune **SAN GIOVANNI IN PERSICETO**  
Indirizzo **Via Bassa, 51,52,53,53/A**  
Rif. catastali **F. 130 mapp. 16**  
Toponimo **CATASTO GREGORIANO**  
**IGM 1893 S. Antonio**

Tipologia **VILLA/PALAZZO**  
Epoca di costruzione **ante 1835**  
El. arch/dec di pregio **Cornicione a gola, imponente portale d'ingresso ad arco a tutto sesto**

Stato di conservazione dei caratteri originali	Conservato	Parzialmente modificato
	<input checked="" type="checkbox"/>	<input type="checkbox"/>

Tipologia dell'insediamento	Edificio singolo	Parte di una corte originale	Parte di una corte modificata
	<input checked="" type="checkbox"/>	<input type="checkbox"/>	<input type="checkbox"/>

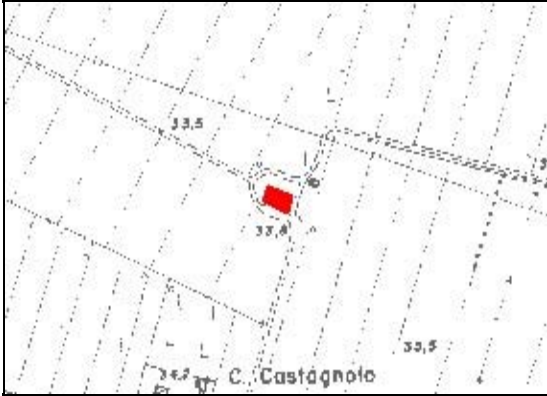
Accessibilità	Strada provinciale o comunale	Strada privata asfaltata	Strada privata non asfaltata
	<input checked="" type="checkbox"/>	<input type="checkbox"/>	<input type="checkbox"/>

**Note: Dimora signorile eretta nel XVIII sec. dalla nobile famiglia Locatelli all'interno della propria tenuta detta Samoggia. Tra XIX e XX sec. la villa pervenne alla Famiglia Pedrazzi. Il palazzo oggi è adibito a casa colonica. Articolato impianto di copertura**

Categoria d'intervento	D.Lgs. 42/04	RS	RCA	RCB	RCC
	<input type="checkbox"/>	<input type="checkbox"/>	<input checked="" type="checkbox"/>	<input type="checkbox"/>	<input type="checkbox"/>







Comune **SAN GIOVANNI IN PERSICETO**  
Indirizzo **Via Sparate, 1**  
Rif. catastali **F. 129 mapp. 70**  
Toponimo **CATASTO GREGORIANO**  
**IGM 1893**

Tipologia **CASA COLONICA A ELEMENTI CONGIUNTI**  
Epoca di costruzione **post 1835**  
El. arch/dec di pregio

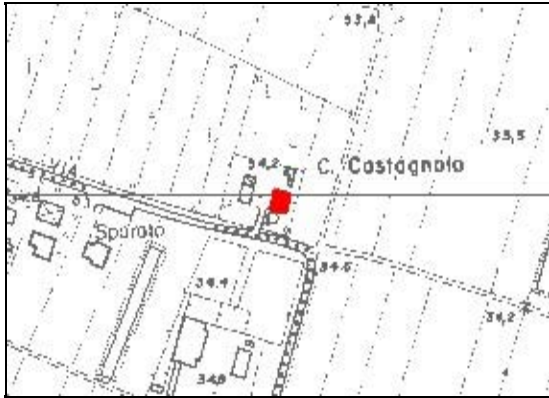
Stato di conservazione dei caratteri originali	Conservato	Parzialmente modificato
	<input type="checkbox"/>	<input checked="" type="checkbox"/>

Tipologia dell'insediamento	Edificio singolo	Parte di una corte originale	Parte di una corte modificata
	<input checked="" type="checkbox"/>	<input type="checkbox"/>	<input type="checkbox"/>

Accessibilità	Strada provinciale o comunale	Strada privata asfaltata	Strada privata non asfaltata
	<input type="checkbox"/>	<input type="checkbox"/>	<input checked="" type="checkbox"/>

Note: Elegante esempio di casa d'inizio Novecento a "blocco unico". Interessante la successione di aperture ad arco al piano terra. Sono evidenti le tamponature in mattoni più recenti nel corpo fienile.

Categoria d'intervento	D.Lgs. 42/04	RS	RCA	RCB	RCC
	<input type="checkbox"/>	<input type="checkbox"/>	<input type="checkbox"/>	<input type="checkbox"/>	<input checked="" type="checkbox"/>



Comune **SAN GIOVANNI IN PERSICETO**  
Indirizzo **Via Sparate, 2**  
Rif. catastali **F. 129 mapp. 77**  
Toponimo **CATASTO GREGORIANO**  
**IGM 1893 Veronesi**

Tipologia **CASA COLONICA A ELEMENTI DISGIUNTI**  
Epoca di costruzione **ante 1835**  
El. arch/dec di pregio

Stato di conservazione dei caratteri originali	Conservato	Parzialmente modificato
	<input type="checkbox"/>	<input checked="" type="checkbox"/>

Tipologia dell'insediamento	Edificio singolo	Parte di una corte originale	Parte di una corte modificata
	<input type="checkbox"/>	<input checked="" type="checkbox"/>	<input type="checkbox"/>

Accessibilità	Strada provinciale o comunale	Strada privata asfaltata	Strada privata non asfaltata
	<input checked="" type="checkbox"/>	<input type="checkbox"/>	<input type="checkbox"/>

**Note: Casa colonica di impianto ottocentesco ben conservata, ad eccezione del tetto rifatto in marsigliesi.**

Categoria d'intervento	D.Lgs. 42/04	RS	RCA	RCB	RCC
	<input type="checkbox"/>	<input type="checkbox"/>	<input type="checkbox"/>	<input type="checkbox"/>	<input checked="" type="checkbox"/>





Comune **SAN GIOVANNI IN PERSICETO**  
Indirizzo **Via Castagnolo, 171/B**  
Rif. catastali **F. 128 mapp. 34**  
Toponimo **CATASTO GREGORIANO**  
**IGM 1893**

Tipologia **CASA COLONICA A ELEMENTI DISGIUNTI**  
Epoca di costruzione **ante 1835**  
El. arch/dec di pregio

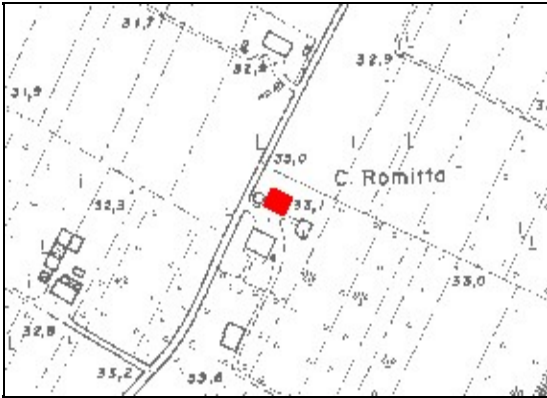
<b>Stato di conservazione dei caratteri originali</b>	<b>Conservato</b> <input type="checkbox"/>	<b>Parzialmente modificato</b> <input checked="" type="checkbox"/>
---	---	---

<b>Tipologia dell'insediamento</b>	<b>Edificio singolo</b> <input type="checkbox"/>	<b>Parte di una corte originale</b> <input checked="" type="checkbox"/>	<b>Parte di una corte modificata</b> <input type="checkbox"/>
------------------------------------	---	--	--

<b>Accessibilità</b>	<b>Strada provinciale o comunale</b> <input type="checkbox"/>	<b>Strada privata asfaltata</b> <input type="checkbox"/>	<b>Strada privata non asfaltata</b> <input checked="" type="checkbox"/>
----------------------	--	---	--

**Note:** Casa colonica ad elementi disgiunti. Nuova apertura per garage sul lato sud. Parzialmente tamponato il portale d'ingresso originariamente a tutto sesto e di notevole importanza nell'impaginazione della facciata.

<b>Categoria d'intervento</b>	<b>D.Lgs. 42/04</b> <input type="checkbox"/>	<b>RS</b> <input type="checkbox"/>	<b>RCA</b> <input type="checkbox"/>	<b>RCB</b> <input checked="" type="checkbox"/>	<b>RCC</b> <input type="checkbox"/>
-------------------------------	---	---------------------------------------	--	---	--



Comune **SAN GIOVANNI IN PERSICETO**  
Indirizzo **Via Castagnolo, 170**  
Rif. catastali **F. 129 mapp. 42**  
Toponimo **CATASTO GREGORIANO**  
**IGM 1893**

Tipologia **CASA COLONICA A ELEMENTI DISGIUNTI**  
Epoca di costruzione **ante 1835**  
El. arch/dec di pregio

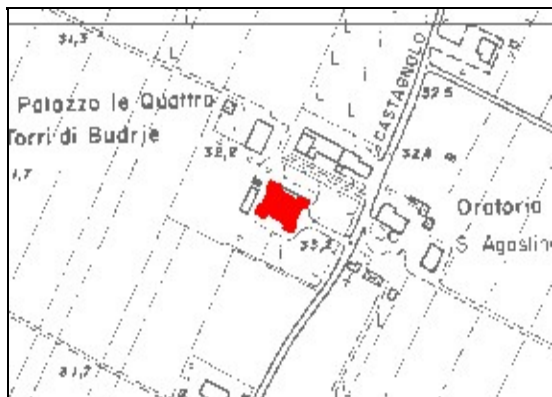
<b>Stato di conservazione dei caratteri originali</b>	<b>Conservato</b> <input checked="" type="checkbox"/>	<b>Parzialmente modificato</b> <input type="checkbox"/>
---	--	--

<b>Tipologia dell'insediamento</b>	<b>Edificio singolo</b> <input type="checkbox"/>	<b>Parte di una corte originale</b> <input checked="" type="checkbox"/>	<b>Parte di una corte modificata</b> <input type="checkbox"/>
------------------------------------	---	--	--

<b>Accessibilità</b>	<b>Strada provinciale o comunale</b> <input checked="" type="checkbox"/>	<b>Strada privata asfaltata</b> <input type="checkbox"/>	<b>Strada privata non asfaltata</b> <input type="checkbox"/>
----------------------	---	---	---

**Note: Casa colonica ad elementi disgiunti. Comignoli non originali. Edificio costruito su una persistenza all'inizio del Novecento**

<b>Categoria d'intervento</b>	<b>D.Lgs. 42/04</b> <input type="checkbox"/>	<b>RS</b> <input type="checkbox"/>	<b>RCA</b> <input type="checkbox"/>	<b>RCB</b> <input checked="" type="checkbox"/>	<b>RCC</b> <input type="checkbox"/>
-------------------------------	---	---------------------------------------	--	---	--



Comune **SAN GIOVANNI IN PERSICETO**  
Indirizzo **Via Castagnolo, 165,167,168**  
Rif. catastali **F. 128 mapp. 31**  
Toponimo **CATASTO GREGORIANO**  
**IGM 1893 Pal.zo Le Quattro Torri di Budrie**

Tipologia **VILLA/PALAZZO**  
Epoca di costruzione **ante 1835**  
El. arch/dec di pregio **Tracce di cornice con mattoni "a sega", cordolo d'arenaria.**

<b>Stato di conservazione dei caratteri originali</b>	<b>Conservato</b> <input type="checkbox"/>	<b>Parzialmente modificato</b> <input checked="" type="checkbox"/>
---	---	---

<b>Tipologia dell'insediamento</b>	<b>Edificio singolo</b> <input type="checkbox"/>	<b>Parte di una corte originale</b> <input type="checkbox"/>	<b>Parte di una corte modificata</b> <input checked="" type="checkbox"/>
------------------------------------	---	---	---

<b>Accessibilità</b>	<b>Strada provinciale o comunale</b> <input checked="" type="checkbox"/>	<b>Strada privata asfaltata</b> <input type="checkbox"/>	<b>Strada privata non asfaltata</b> <input type="checkbox"/>
----------------------	---	---	---

**Note:** Palazzo signorile di fine '400 con torri angolari, appartenuta ai conti Marsili. Nonostante le modifiche nel tempo, mantiene ancora tracce quattrocentesche come le loggette e le finestre binate ad arco ribassato in facciata, entrambe tamponate.

<b>Categoria d'intervento</b>	<b>D.Lgs. 42/04</b> <input type="checkbox"/>	<b>RS</b> <input type="checkbox"/>	<b>RCA</b> <input type="checkbox"/>	<b>RCB</b> <input checked="" type="checkbox"/>	<b>RCC</b> <input type="checkbox"/>
-------------------------------	---	---------------------------------------	--	---	--



Comune **SAN GIOVANNI IN PERSICETO**  
Indirizzo **Via Castagnolo, 164**  
Rif. catastali **F. 129 mapp. A**  
Toponimo **CATASTO GREGORIANO**  
**IGM 1893 Oratorio S. Agostino**

Tipologia **ORATORIO**

Epoca di costruzione **ante 1835**

El. arch/dec di pregio

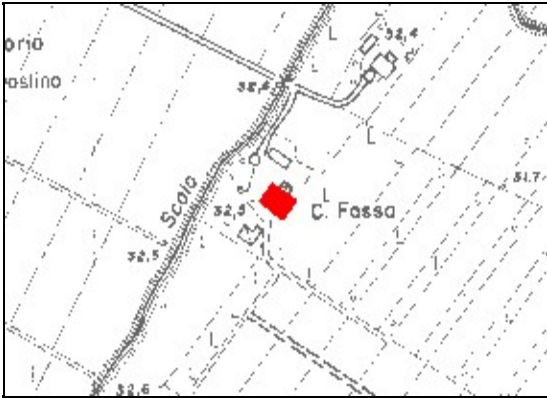
Stato di conservazione dei caratteri originali	Conservato	Parzialmente modificato
	<input checked="" type="checkbox"/>	<input type="checkbox"/>

Tipologia dell'insediamento	Edificio singolo	Parte di una corte originale	Parte di una corte modificata
	<input checked="" type="checkbox"/>	<input type="checkbox"/>	<input type="checkbox"/>

Accessibilità	Strada provinciale o comunale	Strada privata asfaltata	Strada privata non asfaltata
	<input checked="" type="checkbox"/>	<input type="checkbox"/>	<input type="checkbox"/>

Note: Oratorio dedicato a S. Agostino risalente alla seconda metà del seicento, ricostruito alla metà del Settecento, annesso al palazzo "Le Quattro Torri", entrambi appartenuti ai conti Marsili. Dotato di facciata porticata con ampio arco a tutto sesto.

Categoria d'intervento	D.Lgs. 42/04	RS	RCA	RCB	RCC
	<input type="checkbox"/>	<input checked="" type="checkbox"/>	<input type="checkbox"/>	<input type="checkbox"/>	<input type="checkbox"/>



Comune **SAN GIOVANNI IN PERSICETO**  
Indirizzo **Via Castagnolo, 159,160**  
Rif. catastali **F. 129 mapp. 27**  
Toponimo **CATASTO GREGORIANO**  
**IGM 1893**

Tipologia **CASA COLONICA A ELEMENTI CONGIUNTI**  
Epoca di costruzione **ante 1835**  
El. arch/dec di pregio

Stato di conservazione dei caratteri originali	Conservato	Parzialmente modificato
	<input type="checkbox"/>	<input checked="" type="checkbox"/>

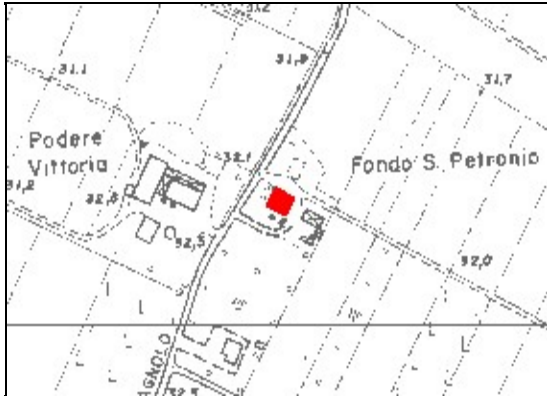
Tipologia dell'insediamento	Edificio singolo	Parte di una corte originale	Parte di una corte modificata
	<input checked="" type="checkbox"/>	<input type="checkbox"/>	<input type="checkbox"/>

Accessibilità	Strada provinciale o comunale	Strada privata asfaltata	Strada privata non asfaltata
	<input type="checkbox"/>	<input type="checkbox"/>	<input checked="" type="checkbox"/>

**Note:** Casa colonica ad elementi congiunti di impianto ottocentesco. E' stato reso abitabile il sottotetto e si notano superfetazioni. Rimane la lettura della struttura originale.

Categoria d'intervento	D.Lgs. 42/04	RS	RCA	RCB	RCC
	<input type="checkbox"/>	<input type="checkbox"/>	<input type="checkbox"/>	<input type="checkbox"/>	<input checked="" type="checkbox"/>





Comune **SAN GIOVANNI IN PERSICETO**  
Indirizzo **Via Castagnolo, 156, 156/a**  
Rif. catastali **F. 129 mapp. 12**  
Toponimo **CATASTO GREGORIANO**  
**IGM 1893**

Tipologia **CASA COLONICA A ELEMENTI DISGIUNTI**  
Epoca di costruzione **ante 1835**  
El. arch/dec di pregio **cornicione**

Stato di conservazione dei caratteri originali	Conservato	Parzialmente modificato
	<input checked="" type="checkbox"/>	<input type="checkbox"/>

Tipologia dell'insediamento	Edificio singolo	Parte di una corte originale	Parte di una corte modificata
	<input type="checkbox"/>	<input type="checkbox"/>	<input checked="" type="checkbox"/>

Accessibilità	Strada provinciale o comunale	Strada privata asfaltata	Strada privata non asfaltata
	<input checked="" type="checkbox"/>	<input type="checkbox"/>	<input type="checkbox"/>

Note: Casa colonica del tipo "a corte aperta" d'impianto ottocentesco. La stalla della stessa corte è allo stato di rudere al momento del rilevamento. Nicchia votiva sul lato ovest.

Categoria d'intervento	D.Lgs. 42/04	RS	RCA	RCB	RCC
	<input type="checkbox"/>	<input type="checkbox"/>	<input type="checkbox"/>	<input type="checkbox"/>	<input checked="" type="checkbox"/>







Comune **SAN GIOVANNI IN PERSICETO**  
Indirizzo **Via Castagnolo, 130,132/a**  
Rif. catastali **F. 124 mapp. 58/65**  
Toponimo **CATASTO GREGORIANO Chiesa Parrocchiale Castagnolo**  
**IGM 1893**

Tipologia **EDIFICIO SPECIALISTICO**  
Epoca di costruzione **ante 1835**  
El. arch/dec di pregio **Arco con cornice in rilievo in muratura faccia a vista.**

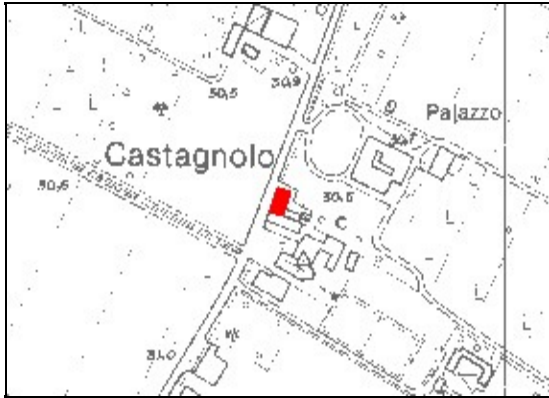
<b>Stato di conservazione dei caratteri originali</b>	<b>Conservato</b> <input type="checkbox"/>	<b>Parzialmente modificato</b> <input checked="" type="checkbox"/>
---	---	---

<b>Tipologia dell'insediamento</b>	<b>Edificio singolo</b> <input checked="" type="checkbox"/>	<b>Parte di una corte originale</b> <input type="checkbox"/>	<b>Parte di una corte modificata</b> <input type="checkbox"/>
------------------------------------	--	---	--

<b>Accessibilità</b>	<b>Strada provinciale o comunale</b> <input checked="" type="checkbox"/>	<b>Strada privata asfaltata</b> <input type="checkbox"/>	<b>Strada privata non asfaltata</b> <input type="checkbox"/>
----------------------	---	---	---

**Note: Canonica della chiesa parrocchiale di Castagnolo.**

<b>Categoria d'intervento</b>	<b>D.Lgs. 42/04</b> <input type="checkbox"/>	<b>RS</b> <input type="checkbox"/>	<b>RCA</b> <input type="checkbox"/>	<b>RCB</b> <input checked="" type="checkbox"/>	<b>RCC</b> <input type="checkbox"/>
-------------------------------	---	---------------------------------------	--	---	--



Comune **SAN GIOVANNI IN PERSICETO**  
Indirizzo **Via Castagnolo, 128,128/a**  
Rif. catastali **F. 124 mapp. 67**  
Toponimo **CATASTO GREGORIANO**  
**IGM 1893**

Tipologia **CASA CIVILE**  
Epoca di costruzione **ante 1835**  
El. arch/dec di pregio **Resti di un cornicione a gola**

Stato di conservazione dei caratteri originali	Conservato	Parzialmente modificato
	<input type="checkbox"/>	<input checked="" type="checkbox"/>

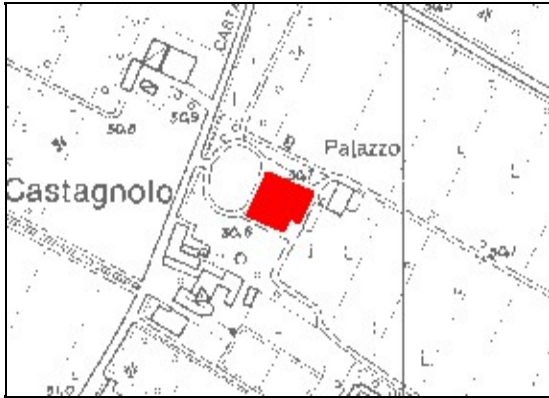
Tipologia dell'insediamento	Edificio singolo	Parte di una corte originale	Parte di una corte modificata
	<input checked="" type="checkbox"/>	<input type="checkbox"/>	<input type="checkbox"/>

Accessibilità	Strada provinciale o comunale	Strada privata asfaltata	Strada privata non asfaltata
	<input checked="" type="checkbox"/>	<input type="checkbox"/>	<input type="checkbox"/>

**Note:** Esempio di civile abitazione ottocentesca inserita nel modesto nucleo abitato della frazione di Castagnolo. Modificate aperture sul fronte strada.

Categoria d'intervento	D.Lgs. 42/04	RS	RCA	RCB	RCC
	<input type="checkbox"/>	<input type="checkbox"/>	<input type="checkbox"/>	<input checked="" type="checkbox"/>	<input type="checkbox"/>





Comune **SAN GIOVANNI IN PERSICETO**  
Indirizzo **Via Castagnolo, 127**  
Rif. catastali **F. 124 mapp. 6**  
Toponimo **CATASTO GREGORIANO**  
**IGM 1893**

Tipologia **CASA COLONICA A ELEMENTI DISGIUNTI**  
Epoca di costruzione **ante 1835**  
El. arch/dec di pregio

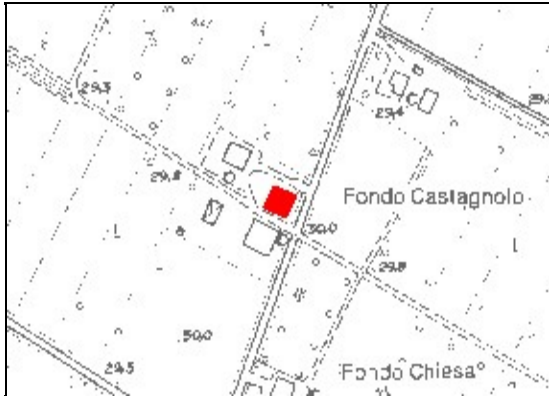
<b>Stato di conservazione dei caratteri originali</b>	<b>Conservato</b> <input type="checkbox"/>	<b>Parzialmente modificato</b> <input checked="" type="checkbox"/>
---	---	---

<b>Tipologia dell'insediamento</b>	<b>Edificio singolo</b> <input type="checkbox"/>	<b>Parte di una corte originale</b> <input checked="" type="checkbox"/>	<b>Parte di una corte modificata</b> <input type="checkbox"/>
------------------------------------	---	--	--

<b>Accessibilità</b>	<b>Strada provinciale o comunale</b> <input checked="" type="checkbox"/>	<b>Strada privata asfaltata</b> <input type="checkbox"/>	<b>Strada privata non asfaltata</b> <input type="checkbox"/>
----------------------	---	---	---

**Note:** Tipologia rara di casa colonica molto ampia con cortile interno. Preceduta da un ampio giardino. Dal toponimo del CTR "Palazzo" se ne deduce l'importanza.

<b>Categoria d'intervento</b>	<b>D.Lgs. 42/04</b> <input type="checkbox"/>	<b>RS</b> <input type="checkbox"/>	<b>RCA</b> <input type="checkbox"/>	<b>RCB</b> <input checked="" type="checkbox"/>	<b>RCC</b> <input type="checkbox"/>
-------------------------------	---	---------------------------------------	--	---	--



Comune **SAN GIOVANNI IN PERSICETO**  
Indirizzo **Via Castagnolo, 123**  
Rif. catastali **F. 124 mapp. 56**  
Toponimo **CATASTO GREGORIANO  
IGM 1893**

Tipologia **CASA COLONICA A ELEMENTI DISGIUNTI**  
Epoca di costruzione **ante 1835**  
El. arch/dec di pregio **Aperture ellittiche nel sottotetto**

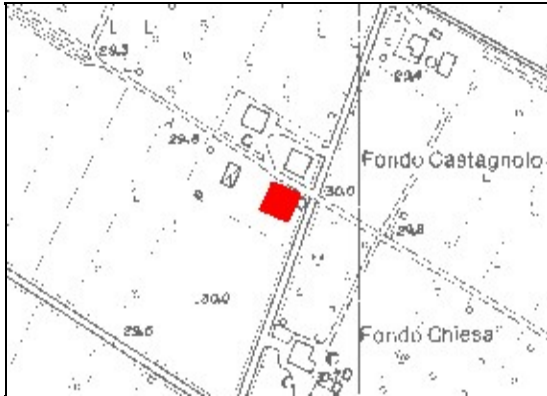
Stato di conservazione dei caratteri originali	Conservato	Parzialmente modificato
	<input checked="" type="checkbox"/>	<input type="checkbox"/>

Tipologia dell'insediamento	Edificio singolo	Parte di una corte originale	Parte di una corte modificata
	<input type="checkbox"/>	<input checked="" type="checkbox"/>	<input type="checkbox"/>

Accessibilità	Strada provinciale o comunale	Strada privata asfaltata	Strada privata non asfaltata
	<input checked="" type="checkbox"/>	<input type="checkbox"/>	<input type="checkbox"/>

Note: Edificio colonico di impianto ottocentesco ben conservato.

Categoria d'intervento	D.Lgs. 42/04	RS	RCA	RCB	RCC
	<input type="checkbox"/>	<input type="checkbox"/>	<input type="checkbox"/>	<input checked="" type="checkbox"/>	<input type="checkbox"/>



Comune **SAN GIOVANNI IN PERSICETO**  
Indirizzo **Via Castagnolo, 123**  
Rif. catastali **F. 111 mapp. 56**  
Toponimo **CATASTO GREGORIANO**  
**IGM 1893**

Tipologia **STALLA/FIENILE**

Epoca di costruzione **ante 1835**

El. arch/dec di pregio

<b>Stato di conservazione dei caratteri originali</b>	<b>Conservato</b> <input checked="" type="checkbox"/>	<b>Parzialmente modificato</b> <input type="checkbox"/>
---	--	--

<b>Tipologia dell'insediamento</b>	<b>Edificio singolo</b> <input type="checkbox"/>	<b>Parte di una corte originale</b> <input checked="" type="checkbox"/>	<b>Parte di una corte modificata</b> <input type="checkbox"/>
------------------------------------	---	--	--

<b>Accessibilità</b>	<b>Strada provinciale o comunale</b> <input checked="" type="checkbox"/>	<b>Strada privata asfaltata</b> <input type="checkbox"/>	<b>Strada privata non asfaltata</b> <input type="checkbox"/>
----------------------	---	---	---

**Note:** Stalla/fienile di pertinenza della casa colonica di cui alla scheda n. 186.

<b>Categoria d'intervento</b>	<b>D.Lgs. 42/04</b> <input type="checkbox"/>	<b>RS</b> <input type="checkbox"/>	<b>RCA</b> <input type="checkbox"/>	<b>RCB</b> <input checked="" type="checkbox"/>	<b>RCC</b> <input type="checkbox"/>
-------------------------------	---	---------------------------------------	--	---	--





Comune **SAN GIOVANNI IN PERSICETO**  
Indirizzo **Via Mandria**  
Rif. catastali **F. 113 mapp. 3**  
Toponimo **CATASTO GREGORIANO**  
**IGM 1893**

Tipologia **ORATORIO**  
Epoca di costruzione **ante 1835**  
El. arch/dec di pregio **Facciata con timpano.**

Stato di conservazione dei caratteri originali	Conservato	Parzialmente modificato
	<input checked="" type="checkbox"/>	<input type="checkbox"/>

Tipologia dell'insediamento	Edificio singolo	Parte di una corte originale	Parte di una corte modificata
	<input checked="" type="checkbox"/>	<input type="checkbox"/>	<input type="checkbox"/>

Accessibilità	Strada provinciale o comunale	Strada privata asfaltata	Strada privata non asfaltata
	<input checked="" type="checkbox"/>	<input type="checkbox"/>	<input type="checkbox"/>

**Note:** Piccolo oratorio di semplici proporzioni posto all'incrocio di due strade all'interno del podere Santa Margherita.

Categoria d'intervento	D.Lgs. 42/04	RS	RCA	RCB	RCC
	<input type="checkbox"/>	<input checked="" type="checkbox"/>	<input type="checkbox"/>	<input type="checkbox"/>	<input type="checkbox"/>







Comune **SAN GIOVANNI IN PERSICETO**

Indirizzo

Rif. catastali **F. 124 mapp. 31**

Toponimo **CATASTO GREGORIANO  
IGM 1893**

Tipologia **ORATORIO**

Epoca di costruzione **ante 1835**

El. arch/dec di pregio

Stato di conservazione dei caratteri originali	Conservato	Parzialmente modificato
	<input checked="" type="checkbox"/>	<input type="checkbox"/>

Tipologia dell'insediamento	Edificio singolo	Parte di una corte originale	Parte di una corte modificata
	<input checked="" type="checkbox"/>	<input type="checkbox"/>	<input type="checkbox"/>

Accessibilità	Strada provinciale o comunale	Strada privata asfaltata	Strada privata non asfaltata
	<input type="checkbox"/>	<input type="checkbox"/>	<input checked="" type="checkbox"/>

**Note:** Oratorio di piccole dimensioni, dedicato a S.Eurosia. E' chiamato oratorio "della Romita" dall'omonimo podere di cui fa parte.

Categoria d'intervento	D.Lgs. 42/04	RS	RCA	RCB	RCC
	<input type="checkbox"/>	<input checked="" type="checkbox"/>	<input type="checkbox"/>	<input type="checkbox"/>	<input type="checkbox"/>



Comune **SAN GIOVANNI IN PERSICETO**  
Indirizzo **Via Castelfranco, 25**  
Rif. catastali **F. 88 mapp. 27**  
Toponimo **CATASTO GREGORIANO**  
**IGM 1893 La Scopa**

Tipologia **CASA COLONICA A ELEMENTI CONGIUNTI**  
Epoca di costruzione **post 1835**  
El. arch/dec di pregio **Cornici alle finestre.**

Stato di conservazione dei caratteri originali	Conservato	Parzialmente modificato
	<input type="checkbox"/>	<input checked="" type="checkbox"/>

Tipologia dell'insediamento	Edificio singolo	Parte di una corte originale	Parte di una corte modificata
	<input checked="" type="checkbox"/>	<input type="checkbox"/>	<input type="checkbox"/>

Accessibilità	Strada provinciale o comunale	Strada privata asfaltata	Strada privata non asfaltata
	<input checked="" type="checkbox"/>	<input type="checkbox"/>	<input type="checkbox"/>

**Note: Tipologia ad elementi congiunti dei primi del Novecento. Uno dei pochi conservati a ridosso della zona artigianale di San Giovanni in Persiceto.**

Categoria d'intervento	D.Lgs. 42/04	RS	RCA	RCB	RCC
	<input type="checkbox"/>	<input type="checkbox"/>	<input type="checkbox"/>	<input checked="" type="checkbox"/>	<input type="checkbox"/>

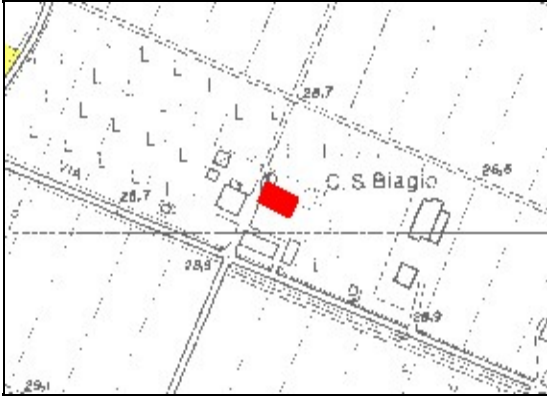












Comune **SAN GIOVANNI IN PERSICETO**  
Indirizzo **Via Di Mezzo, 4/A**  
Rif. catastali **F. 110 mapp. 44**  
Toponimo **CATASTO GREGORIANO**  
**IGM 1893** **Boveria di Castagnolo**

Tipologia **STALLA/FIENILE**  
Epoca di costruzione **ante 1835**  
El. arch/dec di pregio

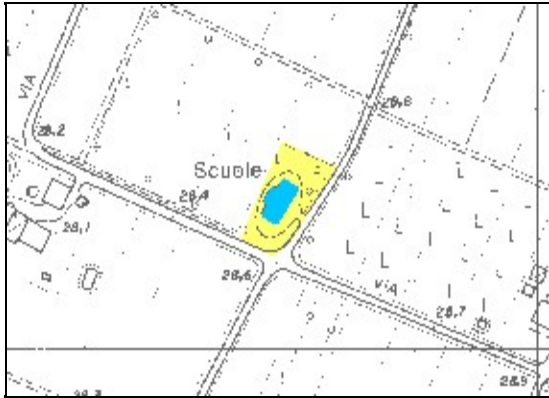
Stato di conservazione dei caratteri originali	Conservato	Parzialmente modificato
	<input checked="" type="checkbox"/>	<input type="checkbox"/>

Tipologia dell'insediamento	Edificio singolo	Parte di una corte originale	Parte di una corte modificata
	<input type="checkbox"/>	<input type="checkbox"/>	<input checked="" type="checkbox"/>

Accessibilità	Strada provinciale o comunale	Strada privata asfaltata	Strada privata non asfaltata
	<input checked="" type="checkbox"/>	<input type="checkbox"/>	<input type="checkbox"/>

Note: Stalla/fienile con rimessa-porticato lungo tutto il lato sud.

Categoria d'intervento	D.Lgs. 42/04	RS	RCA	RCB	RCC
	<input type="checkbox"/>	<input type="checkbox"/>	<input type="checkbox"/>	<input checked="" type="checkbox"/>	<input type="checkbox"/>



Comune **SAN GIOVANNI IN PERSICETO**  
Indirizzo **Via Cassola, 2,3,3/a**  
Rif. catastali **F. 109 mapp. 31**  
Toponimo **CATASTO GREGORIANO**  
**IGM 1893**

**Edificio soggetto a tutela ai sensi del D. Lgs. 42/2004**

Tipologia **EDIFICIO SPECIALISTICO**  
Epoca di costruzione **post 1835**  
El. arch/dec di pregio **Cornice affrescata nel sottotetto.**

Stato di conservazione dei caratteri originali	Conservato	Parzialmente modificato
	<input type="checkbox"/>	<input checked="" type="checkbox"/>

Tipologia dell'insediamento	Edificio singolo	Parte di una corte originale	Parte di una corte modificata
	<input checked="" type="checkbox"/>	<input type="checkbox"/>	<input type="checkbox"/>

Accessibilità	Strada provinciale o comunale	Strada privata asfaltata	Strada privata non asfaltata
	<input checked="" type="checkbox"/>	<input type="checkbox"/>	<input type="checkbox"/>

**Note: Ex-scuola elementare Tivoli, eretta nel 1913. Costituisce la realizzazione di un progetto di scuola rurale a servizio delle frazioni Tivoli e Castagnolo. E' stata dismessa alla fine degli anni '80.**

Categoria d'intervento	D.Lgs. 42/04	RS	RCA	RCB	RCC
	<input checked="" type="checkbox"/>	<input type="checkbox"/>	<input type="checkbox"/>	<input type="checkbox"/>	<input type="checkbox"/>



Comune **SAN GIOVANNI IN PERSICETO**  
Indirizzo **Via Garzole, 1/A**  
Rif. catastali **F. 106 mapp. 5**  
Toponimo **CATASTO GREGORIANO**  
**IGM 1893 Boveria Ghiarone**

Tipologia **CASA COLONICA A ELEMENTI CONGIUNTI**  
Epoca di costruzione **ante 1835**  
El. arch/dec di pregio

Stato di conservazione dei caratteri originali	Conservato	Parzialmente modificato
	<input type="checkbox"/>	<input checked="" type="checkbox"/>

Tipologia dell'insediamento	Edificio singolo	Parte di una corte originale	Parte di una corte modificata
	<input checked="" type="checkbox"/>	<input type="checkbox"/>	<input type="checkbox"/>

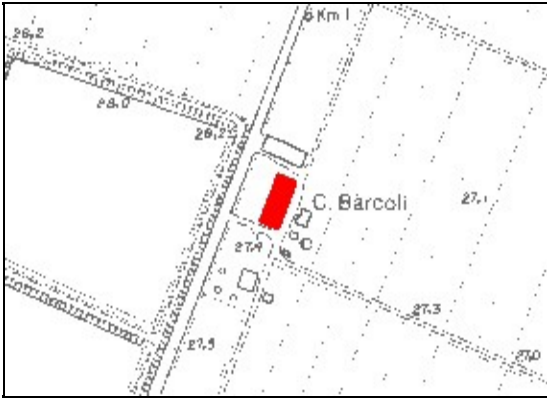
Accessibilità	Strada provinciale o comunale	Strada privata asfaltata	Strada privata non asfaltata
	<input checked="" type="checkbox"/>	<input type="checkbox"/>	<input type="checkbox"/>

Note: Tamponata parte della stalla fienile. Il toponimo fa riferimento al tipo di conduzione del fondo "a boaria". I due corpi residenza e servizio agricolo hanno copertura con altezze diverse.

Categoria d'intervento	D.Lgs. 42/04	RS	RCA	RCB	RCC
	<input type="checkbox"/>	<input type="checkbox"/>	<input type="checkbox"/>	<input checked="" type="checkbox"/>	<input type="checkbox"/>







Comune **SAN GIOVANNI IN PERSICETO**  
Indirizzo **Via Castelfranco 49,50,51**  
Rif. catastali **F. 108 mapp. 20**  
Toponimo **CATASTO GREGORIANO  
IGM 1893**

Tipologia **CASA COLONICA A ELEMENTI CONGIUNTI**  
Epoca di costruzione **ante 1835**  
El. arch/dec di pregio

Stato di conservazione dei caratteri originali	Conservato	Parzialmente modificato
	<input type="checkbox"/>	<input checked="" type="checkbox"/>

Tipologia dell'insediamento	Edificio singolo	Parte di una corte originale	Parte di una corte modificata
	<input checked="" type="checkbox"/>	<input type="checkbox"/>	<input type="checkbox"/>

Accessibilità	Strada provinciale o comunale	Strada privata asfaltata	Strada privata non asfaltata
	<input checked="" type="checkbox"/>	<input type="checkbox"/>	<input type="checkbox"/>

Note: Edificio di impianto settecentesco. Le caratteristiche originali del fabbricato sono snaturate a causa di alcuni interventi successivi: intonaco cementizio e tamponature dell'ala fienile.

Categoria d'intervento	D.Lgs. 42/04	RS	RCA	RCB	RCC
	<input type="checkbox"/>	<input type="checkbox"/>	<input type="checkbox"/>	<input checked="" type="checkbox"/>	<input type="checkbox"/>





PSC TERRE D'ACQUA

COMUNE DI SAN GIOVANNI IN PERSICETO

PIANO STRUTTURALE COMUNALE

**PSC**

CLASSIFICAZIONE  
DEGLI EDIFICI DI INTERESSE  
STORICO-ARCHITETTONICO

PSC.SG/C.b

Sindaco  
Renato Mazzuca

responsabile di progetto: arch. Carla Ferrari

**consulenti e collaboratori:**

analisi socio-economiche e scenari demografici: CDS soc.coop e arch. Rudi Fallaci

sistema insediativo: arch. Luca Biancucci, arch. Chiara Biagi, arch. Guido Pongiluppi, dott. Paolo Trevisani

persistenze storiche: arch. Enrico Guaitoli Panini

archeologia: Museo Archeologico Ambientale di San Giovanni in Persiceto

geologia, geomorfologia, sismica e idraulica: dott. geol. Valeriano Franchi, dott.ssa geol. Stefania Asti, ing. Adelio Pagotto

mobilità e traffico: ing. Fabio Cerino, ing. Francesco Mazza (Airis srl)

rumore e qualità dell'aria: dott.ssa Francesca Rametta, ing. Irene Bugamelli, (Airis srl)

aspetti energetici: p.i. Lorena Zanni

territorio rurale (agricoltura, paesaggio, ecosistemi): dott. Salvatore Giordano, arch. Camilla Alessi (Airis srl)

dott. Stefano Lin, dott.ssa Cinzia Morsiani (Centro Agricoltura Ambiente)

consulenza giuridica: av. Lorenzo Minganti

**Ufficio di Piano e Comitato tecnico Associazione Terre d'Acqua**

arch. Carla Ferrari, p.a. Ivan Passuti, dott.ssa urb. Alida Spuches

Comune di Anzola Emilia: dott. geol. Davide Fornalè, arch. Romolo Sozzi

Comune di Calderara di Reno: arch. Angelo Premi, ing. Mauro Lomai, dott.ssa urb. Emanuela Bison,

geom. Sandra Campagna, geom. Pedrini Roberta, geom. Ennio Benedetto, geom. Sabrina Saetti, p.e. Cristina Grandi

Comune di Crevalcore: geom. Michele Bastia, geom. Mirna Quaglieri,

geom. Michele Tattini, dott.ssa Giulia Sala

Comune di Sala Bolognese: arch. Maria Grazia Murru, geom. Manuel Bergonzini

Comune di San Giovanni in Persiceto: ing. Valerio Bonfiglioli, geom. Melissa Candini,

arch. Elena Lazzari, arch. Silvia Manelli,

Comune di Sant'Agata Bolognese: geom. Davide Scacchetti, geom. Claudia Masi



ASSOCIAZIONE INTERCOMUNALE TERRE D'ACQUA







Comune **SAN GIOVANNI IN PERSICETO**  
Indirizzo **Via Tivoli, 2,3**  
Rif. catastali **F. 108 mapp. 18**  
Toponimo **CATASTO GREGORIANO**  
**IGM 1893**

Tipologia **EDIFICIO SPECIALISTICO**  
Epoca di costruzione **ante 1835**  
El. arch/dec di pregio

Stato di conservazione dei caratteri originali	Conservato	Parzialmente modificato
	<input checked="" type="checkbox"/>	<input type="checkbox"/>

Tipologia dell'insediamento	Edificio singolo	Parte di una corte originale	Parte di una corte modificata
	<input checked="" type="checkbox"/>	<input type="checkbox"/>	<input type="checkbox"/>

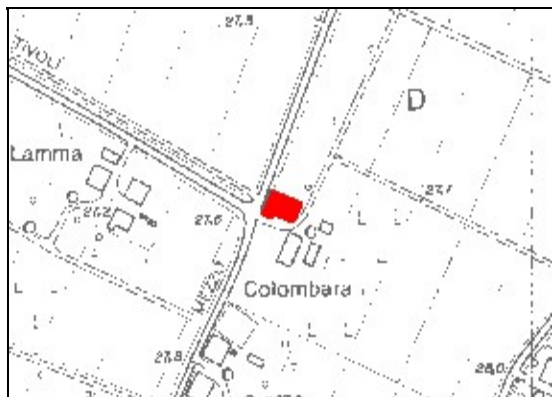
Accessibilità	Strada provinciale o comunale	Strada privata asfaltata	Strada privata non asfaltata
	<input checked="" type="checkbox"/>	<input type="checkbox"/>	<input type="checkbox"/>

**Note:** Canonica della Parrocchia di Tivoli. Risale al 1600, epoca di ricostruzione della chiesa. E' stata rimaneggiata nel tempo pur mantenendo le originali aperture.

Categoria d'intervento	D.Lgs. 42/04	RS	RCA	RCB	RCC
	<input type="checkbox"/>	<input type="checkbox"/>	<input type="checkbox"/>	<input checked="" type="checkbox"/>	<input type="checkbox"/>







**Comune** **SAN GIOVANNI IN PERSICETO**  
**Indirizzo** **Via Tivoli, 13,14,15**  
**Rif. catastali** **F. 109 mapp. 6/8**  
**Toponimo** **CATASTO GREGORIANO**  
**IGM 1893** **Colombara**

**Tipologia** **CASA COLONICA A ELEMENTI DISGIUNTI**  
**Epoca di costruzione** **ante 1835**  
**El. arch/dec di pregio** **torre colombaia con cornicione a denti di sega**

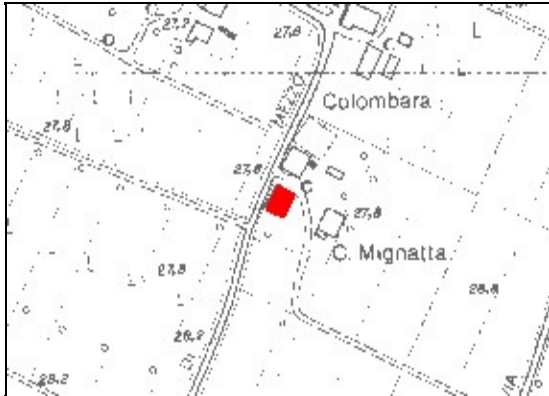
<b>Stato di conservazione dei caratteri originali</b>	<b>Conservato</b> <input checked="" type="checkbox"/>	<b>Parzialmente modificato</b> <input type="checkbox"/>
---	--	--

<b>Tipologia dell'insediamento</b>	<b>Edificio singolo</b> <input type="checkbox"/>	<b>Parte di una corte originale</b> <input type="checkbox"/>	<b>Parte di una corte modificata</b> <input checked="" type="checkbox"/>
------------------------------------	---	---	---

<b>Accessibilità</b>	<b>Strada provinciale o comunale</b> <input checked="" type="checkbox"/>	<b>Strada privata asfaltata</b> <input type="checkbox"/>	<b>Strada privata non asfaltata</b> <input type="checkbox"/>
----------------------	---	---	---

**Note:** Ottimo lo stato di conservazione di questa casa colonica d'impianto cinquecentesco, con torre colombaia annessa, elemento da cui deriva il toponimo. Il grande portone ad arco conserva ancora tutti gli elementi originali lignei e in cotto.

<b>Categoria d'intervento</b>	<b>D.Lgs. 42/04</b> <input type="checkbox"/>	<b>RS</b> <input type="checkbox"/>	<b>RCA</b> <input type="checkbox"/>	<b>RCB</b> <input checked="" type="checkbox"/>	<b>RCC</b> <input type="checkbox"/>
-------------------------------	---	---------------------------------------	--	---	--



Comune **SAN GIOVANNI IN PERSICETO**  
Indirizzo **Via Di Mezzo, 1/A**  
Rif. catastali **F. 109 mapp. 19**  
Toponimo **CATASTO GREGORIANO**  
**IGM 1893 C. Mignatta**

Tipologia **STALLA/FIENILE**

Epoca di costruzione **ante 1835**

El. arch/dec di pregio

Stato di conservazione dei caratteri originali	Conservato	Parzialmente modificato
	<input type="checkbox"/>	<input checked="" type="checkbox"/>

Tipologia dell'insediamento	Edificio singolo	Parte di una corte originale	Parte di una corte modificata
	<input type="checkbox"/>	<input checked="" type="checkbox"/>	<input type="checkbox"/>

Accessibilità	Strada provinciale o comunale	Strada privata asfaltata	Strada privata non asfaltata
	<input checked="" type="checkbox"/>	<input type="checkbox"/>	<input type="checkbox"/>

**Note: Stalla e rimessa divise longitudinalmente. Rifacimento coerente dei pilastri in mattoni.**

Categoria d'intervento	D.Lgs. 42/04	RS	RCA	RCB	RCC
	<input type="checkbox"/>	<input type="checkbox"/>	<input type="checkbox"/>	<input type="checkbox"/>	<input checked="" type="checkbox"/>









Comune **SAN GIOVANNI IN PERSICETO**  
Indirizzo **Via Imbiani, 6/B**  
Rif. catastali **F. 86 mapp. 113**  
Toponimo **CATASTO GREGORIANO**  
**IGM 1893 Casazza**

Tipologia **CASA COLONICA A ELEMENTI DISGIUNTI**  
Epoca di costruzione **ante 1835**  
El. arch/dec di pregio

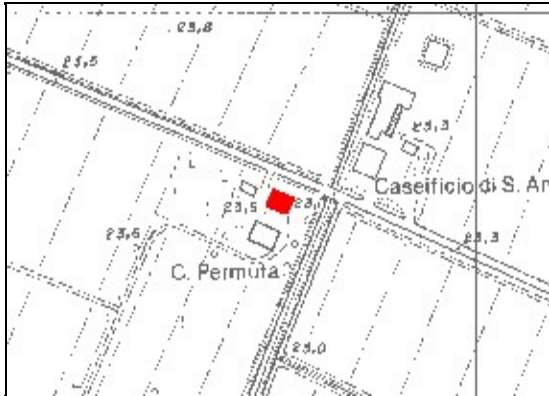
Stato di conservazione dei caratteri originali	Conservato	Parzialmente modificato
	<input type="checkbox"/>	<input checked="" type="checkbox"/>

Tipologia dell'insediamento	Edificio singolo	Parte di una corte originale	Parte di una corte modificata
	<input type="checkbox"/>	<input checked="" type="checkbox"/>	<input type="checkbox"/>

Accessibilità	Strada provinciale o comunale	Strada privata asfaltata	Strada privata non asfaltata
	<input checked="" type="checkbox"/>	<input type="checkbox"/>	<input type="checkbox"/>

**Note: Casa colonica di impianto settecentesco. Modificata un'apertura sul lato sud.**

Categoria d'intervento	D.Lgs. 42/04	RS	RCA	RCB	RCC
	<input type="checkbox"/>	<input type="checkbox"/>	<input type="checkbox"/>	<input type="checkbox"/>	<input checked="" type="checkbox"/>



Comune **SAN GIOVANNI IN PERSICETO**  
Indirizzo **Via Imbiani, 5**  
Rif. catastali **F. 87 mapp. 13**  
Toponimo **CATASTO GREGORIANO**  
**IGM 1893**

Tipologia **CASA COLONICA A ELEMENTI DISGIUNTI**  
Epoca di costruzione **ante 1835**  
El. arch/dec di pregio

Stato di conservazione dei caratteri originali	Conservato	Parzialmente modificato
	<input checked="" type="checkbox"/>	<input type="checkbox"/>

Tipologia dell'insediamento	Edificio singolo	Parte di una corte originale	Parte di una corte modificata
	<input type="checkbox"/>	<input checked="" type="checkbox"/>	<input type="checkbox"/>

Accessibilità	Strada provinciale o comunale	Strada privata asfaltata	Strada privata non asfaltata
	<input checked="" type="checkbox"/>	<input type="checkbox"/>	<input type="checkbox"/>

Note: Casa colonica di impianto settecentesco. Il toponimo del ctr (C. Permuta) si riferisce ad un'avvenuta permuta.

Categoria d'intervento	D.Lgs. 42/04	RS	RCA	RCB	RCC
	<input type="checkbox"/>	<input type="checkbox"/>	<input type="checkbox"/>	<input type="checkbox"/>	<input checked="" type="checkbox"/>







Comune **SAN GIOVANNI IN PERSICETO**  
Indirizzo **Via Cassola, 14**  
Rif. catastali **F. 98 mapp. 4**  
Toponimo **CATASTO GREGORIANO**  
**IGM 1893 C. Della Rovere**

Tipologia **CASA COLONICA A ELEMENTI DISGIUNTI**  
Epoca di costruzione **ante 1835**  
El. arch/dec di pregio

Stato di conservazione dei caratteri originali	Conservato	Parzialmente modificato
	<input checked="" type="checkbox"/>	<input type="checkbox"/>

Tipologia dell'insediamento	Edificio singolo	Parte di una corte originale	Parte di una corte modificata
	<input type="checkbox"/>	<input checked="" type="checkbox"/>	<input type="checkbox"/>

Accessibilità	Strada provinciale o comunale	Strada privata asfaltata	Strada privata non asfaltata
	<input checked="" type="checkbox"/>	<input type="checkbox"/>	<input type="checkbox"/>

Note: Casa colonica di impianto ottocentesco, ben conservata nei suoi elementi tipologici originali. Il toponimo fa probabilmente riferimento alla famiglia gentilizia.

Categoria d'intervento	D.Lgs. 42/04	RS	RCA	RCB	RCC
	<input type="checkbox"/>	<input type="checkbox"/>	<input type="checkbox"/>	<input checked="" type="checkbox"/>	<input type="checkbox"/>





Comune **SAN GIOVANNI IN PERSICETO**  
Indirizzo **Via Cavallazzo, 4/A**  
Rif. catastali **F. 97 mapp. 13**  
Toponimo **CATASTO GREGORIANO**  
**IGM 1893**

Tipologia **STALLA/FIENILE**

Epoca di costruzione **ante 1835**

El. arch/dec di pregio

Stato di conservazione dei caratteri originali	Conservato	Parzialmente modificato
	<input checked="" type="checkbox"/>	<input type="checkbox"/>

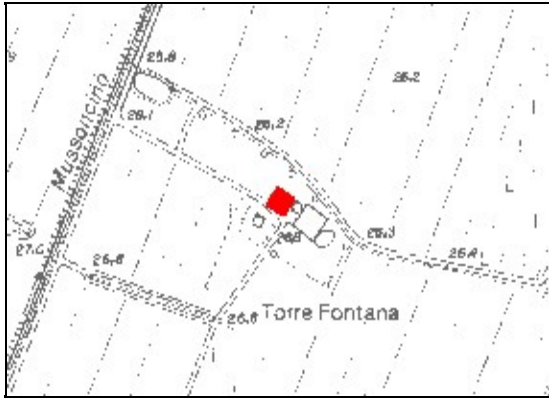
Tipologia dell'insediamento	Edificio singolo	Parte di una corte originale	Parte di una corte modificata
	<input type="checkbox"/>	<input checked="" type="checkbox"/>	<input type="checkbox"/>

Accessibilità	Strada provinciale o comunale	Strada privata asfaltata	Strada privata non asfaltata
	<input type="checkbox"/>	<input type="checkbox"/>	<input checked="" type="checkbox"/>

Note: Stalla fienile di pertinenza della casa di cui alla scheda n. 217.

Categoria d'intervento	D.Lgs. 42/04	RS	RCA	RCB	RCC
	<input type="checkbox"/>	<input type="checkbox"/>	<input type="checkbox"/>	<input checked="" type="checkbox"/>	<input type="checkbox"/>





Comune **SAN GIOVANNI IN PERSICETO**  
Indirizzo **Via Muzzonchio, 5**  
Rif. catastali **F. 111 mapp. 4**  
Toponimo **CATASTO GREGORIANO**  
**IGM 1893**

Tipologia **CASA COLONICA A ELEMENTI DISGIUNTI**  
Epoca di costruzione **ante 1835**  
El. arch/dec di pregio

Stato di conservazione dei caratteri originali	Conservato	Parzialmente modificato
	<input checked="" type="checkbox"/>	<input type="checkbox"/>

Tipologia dell'insediamento	Edificio singolo	Parte di una corte originale	Parte di una corte modificata
	<input type="checkbox"/>	<input type="checkbox"/>	<input checked="" type="checkbox"/>

Accessibilità	Strada provinciale o comunale	Strada privata asfaltata	Strada privata non asfaltata
	<input type="checkbox"/>	<input type="checkbox"/>	<input checked="" type="checkbox"/>

**Note:** Casa colonica di impianto settecentesco; la stalla, con cui andava a comporre la corte aperta, è crollata. Il toponimo CTR si riferisce probabilmente alla presenza di una torre di cui ora non vi è più traccia.

Categoria d'intervento	D.Lgs. 42/04	RS	RCA	RCB	RCC
	<input type="checkbox"/>	<input type="checkbox"/>	<input type="checkbox"/>	<input checked="" type="checkbox"/>	<input type="checkbox"/>





Comune **SAN GIOVANNI IN PERSICETO**  
Indirizzo **Via Piolino, 1,2**  
Rif. catastali **F. 89 mapp. 8**  
Toponimo **CATASTO GREGORIANO**  
**IGM 1893 C. Maccaferri**

Tipologia **CASA COLONICA A ELEMENTI DISGIUNTI**  
Epoca di costruzione **ante 1835**  
El. arch/dec di pregio

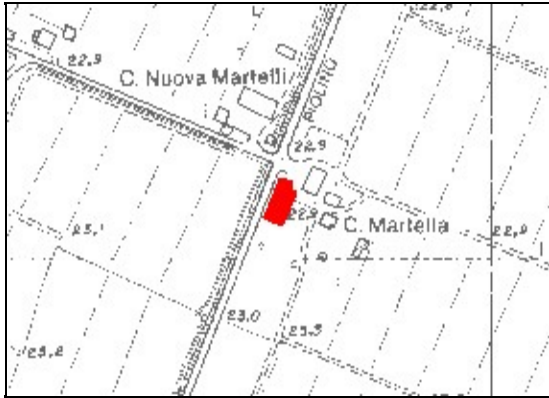
Stato di conservazione dei caratteri originali	Conservato	Parzialmente modificato
	<input type="checkbox"/>	<input checked="" type="checkbox"/>

Tipologia dell'insediamento	Edificio singolo	Parte di una corte originale	Parte di una corte modificata
	<input type="checkbox"/>	<input checked="" type="checkbox"/>	<input type="checkbox"/>

Accessibilità	Strada provinciale o comunale	Strada privata asfaltata	Strada privata non asfaltata
	<input checked="" type="checkbox"/>	<input type="checkbox"/>	<input type="checkbox"/>

Note: Rifacimento incongruo dell'intonaco. Rifacimento ottocentesco su un sito, sicuramente di origina romana antica (II° Sec. A.C.)".

Categoria d'intervento	D.Lgs. 42/04	RS	RCA	RCB	RCC
	<input type="checkbox"/>	<input type="checkbox"/>	<input type="checkbox"/>	<input checked="" type="checkbox"/>	<input type="checkbox"/>



Comune **SAN GIOVANNI IN PERSICETO**  
Indirizzo **Via Piolino, 1/A**  
Rif. catastali **F. 89 mapp. 14**  
Toponimo **CATASTO GREGORIANO**  
**IGM 1893 C. Maccaferri**

Tipologia **STALLA/FIENILE**

Epoca di costruzione **ante 1835**

El. arch/dec di pregio

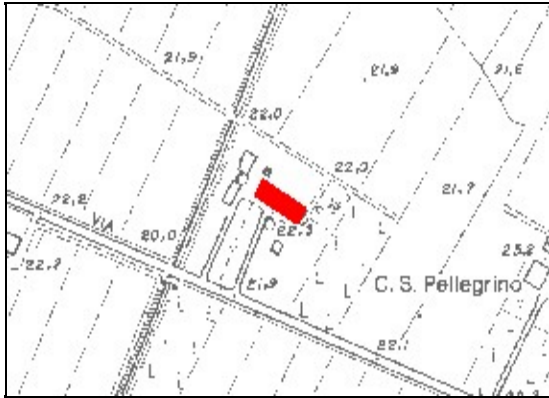
<b>Stato di conservazione dei caratteri originali</b>	<b>Conservato</b> <input checked="" type="checkbox"/>	<b>Parzialmente modificato</b> <input type="checkbox"/>
---	--	--

<b>Tipologia dell'insediamento</b>	<b>Edificio singolo</b> <input type="checkbox"/>	<b>Parte di una corte originale</b> <input type="checkbox"/>	<b>Parte di una corte modificata</b> <input checked="" type="checkbox"/>
------------------------------------	---	---	---

<b>Accessibilità</b>	<b>Strada provinciale o comunale</b> <input checked="" type="checkbox"/>	<b>Strada privata asfaltata</b> <input type="checkbox"/>	<b>Strada privata non asfaltata</b> <input type="checkbox"/>
----------------------	---	---	---

**Note:** Nonostante la superfetazione sul lato nord, si legge ancora l'impianto originale della stalla.

<b>Categoria d'intervento</b>	<b>D.Lgs. 42/04</b> <input type="checkbox"/>	<b>RS</b> <input type="checkbox"/>	<b>RCA</b> <input type="checkbox"/>	<b>RCB</b> <input checked="" type="checkbox"/>	<b>RCC</b> <input type="checkbox"/>
-------------------------------	---	---------------------------------------	--	---	--



Comune **SAN GIOVANNI IN PERSICETO**  
Indirizzo **Via Montirone, 33**  
Rif. catastali **F. 78 mapp. 89**  
Toponimo **CATASTO GREGORIANO**  
**IGM 1893 C. dell'Ospedale**

Tipologia **CASA COLONICA A ELEMENTI CONGIUNTI**  
Epoca di costruzione **ante 1835**  
El. arch/dec di pregio

Stato di conservazione dei caratteri originali	Conservato	Parzialmente modificato
	<input type="checkbox"/>	<input checked="" type="checkbox"/>

Tipologia dell'insediamento	Edificio singolo	Parte di una corte originale	Parte di una corte modificata
	<input checked="" type="checkbox"/>	<input type="checkbox"/>	<input type="checkbox"/>

Accessibilità	Strada provinciale o comunale	Strada privata asfaltata	Strada privata non asfaltata
	<input type="checkbox"/>	<input type="checkbox"/>	<input checked="" type="checkbox"/>

**Note:** Casa colonica a blocco di cui, nonostante la superfetazione sul lato ovest, sono ancora individuabili i caratteri originali. Il toponimo "Ospedale" si riferisce ad un fondo di proprietà di un ente religioso (adiacente a questo è il fondo Pellegrino).

Categoria d'intervento	D.Lgs. 42/04	RS	RCA	RCB	RCC
	<input type="checkbox"/>	<input type="checkbox"/>	<input type="checkbox"/>	<input checked="" type="checkbox"/>	<input type="checkbox"/>



Comune **SAN GIOVANNI IN PERSICETO**  
Indirizzo **Via Montirone, 34**  
Rif. catastali **F. 78 mapp. 86**  
Toponimo **CATASTO GREGORIANO**  
**IGM 1893 C. dell'Ospedale**

Tipologia **CASA COLONICA A ELEMENTI DISGIUNTI**  
Epoca di costruzione **post 1835**  
El. arch/dec di pregio **Semplice fascia marcapiano.**

Stato di conservazione dei caratteri originali	Conservato	Parzialmente modificato
	<input checked="" type="checkbox"/>	<input type="checkbox"/>

Tipologia dell'insediamento	Edificio singolo	Parte di una corte originale	Parte di una corte modificata
	<input type="checkbox"/>	<input type="checkbox"/>	<input checked="" type="checkbox"/>

Accessibilità	Strada provinciale o comunale	Strada privata asfaltata	Strada privata non asfaltata
	<input type="checkbox"/>	<input checked="" type="checkbox"/>	<input type="checkbox"/>

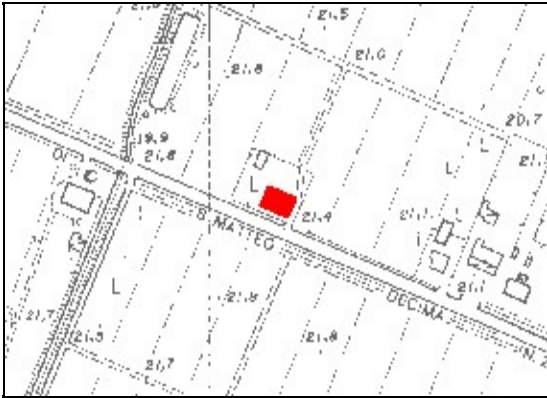
Note: Casa colonica costruita nel 1904.

Categoria d'intervento	D.Lgs. 42/04	RS	RCA	RCB	RCC
	<input type="checkbox"/>	<input type="checkbox"/>	<input type="checkbox"/>	<input checked="" type="checkbox"/>	<input type="checkbox"/>









Comune **SAN GIOVANNI IN PERSICETO**  
Indirizzo **Via Modena, 118**  
Rif. catastali **F. 69 mapp. 101**  
Toponimo **CATASTO GREGORIANO**  
**IGM 1893 Camatta**

Tipologia **CASA COLONICA A ELEMENTI CONGIUNTI**  
Epoca di costruzione **ante 1835**  
El. arch/dec di pregio **Portone con arco tamponato e traforato.**

Stato di conservazione dei caratteri originali	Conservato	Parzialmente modificato
	<input type="checkbox"/>	<input checked="" type="checkbox"/>

Tipologia dell'insediamento	Edificio singolo	Parte di una corte originale	Parte di una corte modificata
	<input checked="" type="checkbox"/>	<input type="checkbox"/>	<input type="checkbox"/>

Accessibilità	Strada provinciale o comunale	Strada privata asfaltata	Strada privata non asfaltata
	<input checked="" type="checkbox"/>	<input type="checkbox"/>	<input type="checkbox"/>

**Note: La parte della stalla ad est ha subito tamponature. Rifacimento solaio del portico.**

Categoria d'intervento	D.Lgs. 42/04	RS	RCA	RCB	RCC
	<input type="checkbox"/>	<input type="checkbox"/>	<input type="checkbox"/>	<input checked="" type="checkbox"/>	<input type="checkbox"/>



Comune **SAN GIOVANNI IN PERSICETO**  
Indirizzo **Via Bergnana, 7/A**  
Rif. catastali **F. 77 mapp. 16**  
Toponimo **CATASTO GREGORIANO**  
**IGM 1893**

Tipologia **CASA COLONICA A ELEMENTI DISGIUNTI**  
Epoca di costruzione **ante 1835**  
El. arch/dec di pregio

Stato di conservazione dei caratteri originali	Conservato <input checked="" type="checkbox"/>	Parzialmente modificato <input type="checkbox"/>
--	--	--

Tipologia dell'insediamento	Edificio singolo <input type="checkbox"/>	Parte di una corte originale <input checked="" type="checkbox"/>	Parte di una corte modificata <input type="checkbox"/>
-----------------------------	---	--	--

Accessibilità	Strada provinciale o comunale <input type="checkbox"/>	Strada privata asfaltata <input type="checkbox"/>	Strada privata non asfaltata <input checked="" type="checkbox"/>
---------------	--	---	--

Note: Casa colonica ad elementi disgiunti di impianto ottocentesco.

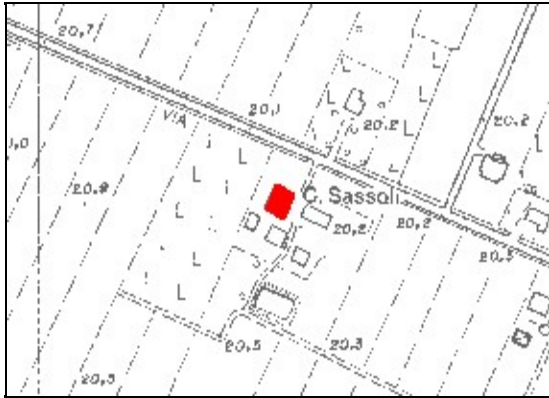
Categoria d'intervento	D.Lgs. 42/04 <input type="checkbox"/>	RS <input type="checkbox"/>	RCA <input type="checkbox"/>	RCB <input checked="" type="checkbox"/>	RCC <input type="checkbox"/>
------------------------	---------------------------------------	-----------------------------	------------------------------	---	------------------------------











Comune **SAN GIOVANNI IN PERSICETO**  
Indirizzo **Via San Bernardino, 42**  
Rif. catastali **F. 68 mapp. 80**  
Toponimo **CATASTO GREGORIANO**  
**IGM 1893 C. Sassoli**

Tipologia **CASA COLONICA A ELEMENTI DISGIUNTI**

Epoca di costruzione **ante 1835**

El. arch/dec di pregio

Stato di conservazione dei caratteri originali	Conservato	Parzialmente modificato
	<input type="checkbox"/>	<input checked="" type="checkbox"/>

Tipologia dell'insediamento	Edificio singolo	Parte di una corte originale	Parte di una corte modificata
	<input type="checkbox"/>	<input type="checkbox"/>	<input checked="" type="checkbox"/>

Accessibilità	Strada provinciale o comunale	Strada privata asfaltata	Strada privata non asfaltata
	<input checked="" type="checkbox"/>	<input type="checkbox"/>	<input type="checkbox"/>

**Note: Casa colonica ad elementi disgiunti. Aperture modificate in facciata.**

Categoria d'intervento	D.Lgs. 42/04	RS	RCA	RCB	RCC
	<input type="checkbox"/>	<input type="checkbox"/>	<input type="checkbox"/>	<input type="checkbox"/>	<input checked="" type="checkbox"/>





Comune **SAN GIOVANNI IN PERSICETO**  
Indirizzo **Via Bergnana, 19**  
Rif. catastali **F. 69 mapp. 24**  
Toponimo **CATASTO GREGORIANO**  
**IGM 1893**

Tipologia **STALLA/FIENILE**

Epoca di costruzione **ante 1835**

El. arch/dec di pregio

<b>Stato di conservazione dei caratteri originali</b>	<b>Conservato</b> <input type="checkbox"/>	<b>Parzialmente modificato</b> <input checked="" type="checkbox"/>
---	---	---

<b>Tipologia dell'insediamento</b>	<b>Edificio singolo</b> <input type="checkbox"/>	<b>Parte di una corte originale</b> <input checked="" type="checkbox"/>	<b>Parte di una corte modificata</b> <input type="checkbox"/>
------------------------------------	---	--	--

<b>Accessibilità</b>	<b>Strada provinciale o comunale</b> <input checked="" type="checkbox"/>	<b>Strada privata asfaltata</b> <input type="checkbox"/>	<b>Strada privata non asfaltata</b> <input type="checkbox"/>
----------------------	---	---	---

**Note:** Stalla/fienile di pertinenza di una casa colonica che ha perso le caratteristiche originarie. Falda ribassata sul portico.

<b>Categoria d'intervento</b>	<b>D.Lgs. 42/04</b> <input type="checkbox"/>	<b>RS</b> <input type="checkbox"/>	<b>RCA</b> <input type="checkbox"/>	<b>RCB</b> <input type="checkbox"/>	<b>RCC</b> <input checked="" type="checkbox"/>
-------------------------------	---	---------------------------------------	--	--	---



Comune **SAN GIOVANNI IN PERSICETO**  
Indirizzo **Via Bergnana, 20,21,22**  
Rif. catastali **F. 69 mapp. 4**  
Toponimo **CATASTO GREGORIANO**  
**IGM 1893**

**Edificio soggetto a tutela ai sensi del D. Lgs. 42/2004**

Tipologia **EDIFICIO SPECIALISTICO**  
Epoca di costruzione **ante 1835**  
El. arch/dec di pregio **Fascia marcapiano, cornicione**

Stato di conservazione dei caratteri originali	Conservato	Parzialmente modificato
	<input type="checkbox"/>	<input checked="" type="checkbox"/>

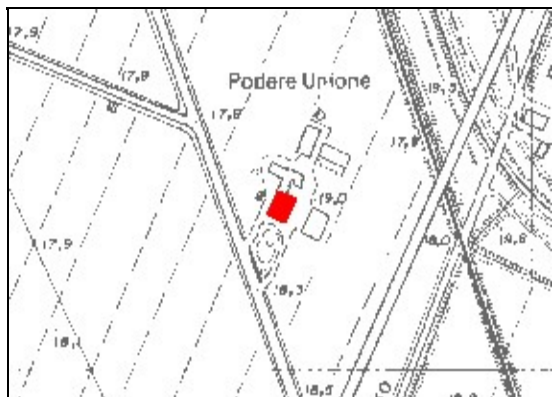
Tipologia dell'insediamento	Edificio singolo	Parte di una corte originale	Parte di una corte modificata
	<input checked="" type="checkbox"/>	<input type="checkbox"/>	<input type="checkbox"/>

Accessibilità	Strada provinciale o comunale	Strada privata asfaltata	Strada privata non asfaltata
	<input checked="" type="checkbox"/>	<input type="checkbox"/>	<input type="checkbox"/>

**Note: Ex scuole elementari della frazione di Amola eretta nel 1871, con i fondi del nuovo Regno d'Italia.**

Categoria d'intervento	D.Lgs. 42/04	RS	RCA	RCB	RCC
	<input checked="" type="checkbox"/>	<input type="checkbox"/>	<input type="checkbox"/>	<input type="checkbox"/>	<input type="checkbox"/>





Comune **SAN GIOVANNI IN PERSICETO**  
Indirizzo **Via Crevalcore, 70,17,71/a**  
Rif. catastali **F. 60 mapp. 115**  
Toponimo **CATASTO GREGORIANO**  
**IGM 1893 V.la Bartoli**

Tipologia **CASA COLONICA A ELEMENTI DISGIUNTI**  
Epoca di costruzione **ante 1835**  
El. arch/dec di pregio **bifora sormontata da arco decorato e sorretta da mensola a dentelli**

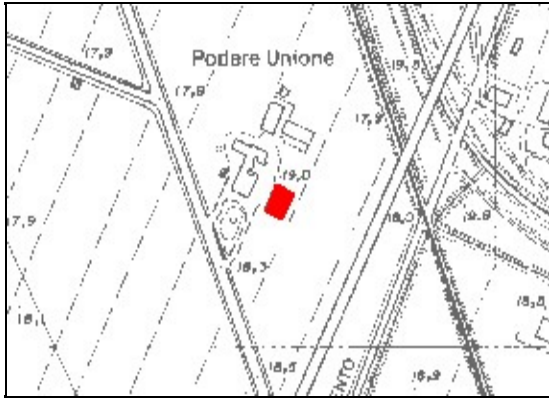
Stato di conservazione dei caratteri originali	Conservato	Parzialmente modificato
	<input checked="" type="checkbox"/>	<input type="checkbox"/>

Tipologia dell'insediamento	Edificio singolo	Parte di una corte originale	Parte di una corte modificata
	<input type="checkbox"/>	<input type="checkbox"/>	<input checked="" type="checkbox"/>

Accessibilità	Strada provinciale o comunale	Strada privata asfaltata	Strada privata non asfaltata
	<input checked="" type="checkbox"/>	<input type="checkbox"/>	<input type="checkbox"/>

**Note: Elegante casa colonica ben conservata ed integra nelle forme originali, con androne passante, elemento poco diffuso nel persicetano. Dettagli decorativi attorno alla bifora.**

Categoria d'intervento	D.Lgs. 42/04	RS	RCA	RCB	RCC
	<input type="checkbox"/>	<input type="checkbox"/>	<input checked="" type="checkbox"/>	<input type="checkbox"/>	<input type="checkbox"/>



Comune **SAN GIOVANNI IN PERSICETO**  
Indirizzo **Via Crevalcore, 70/A**  
Rif. catastali **F. 60 mapp. 109**  
Toponimo **CATASTO GREGORIANO**  
**IGM 1893** **V.la Bartoli**

Tipologia **STALLA/FIENILE**

Epoca di costruzione **ante 1835**

El. arch/dec di pregio

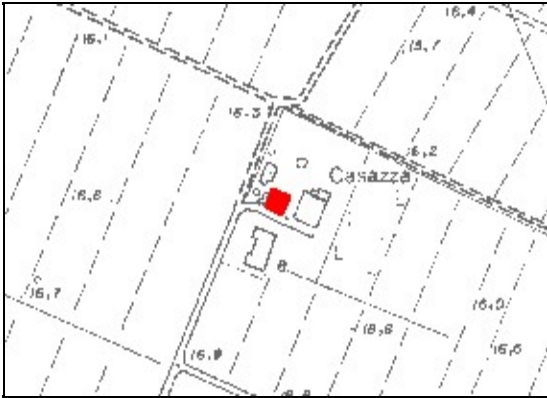
Stato di conservazione dei caratteri originali	Conservato	Parzialmente modificato
	<input type="checkbox"/>	<input checked="" type="checkbox"/>

Tipologia dell'insediamento	Edificio singolo	Parte di una corte originale	Parte di una corte modificata
	<input type="checkbox"/>	<input type="checkbox"/>	<input checked="" type="checkbox"/>

Accessibilità	Strada provinciale o comunale	Strada privata asfaltata	Strada privata non asfaltata
	<input checked="" type="checkbox"/>	<input type="checkbox"/>	<input type="checkbox"/>

**Note:** Stalla fienile di pertinenza alla scheda n. 237. Tamponature in cemento nel portico.

Categoria d'intervento	D.Lgs. 42/04	RS	RCA	RCB	RCC
	<input type="checkbox"/>	<input type="checkbox"/>	<input type="checkbox"/>	<input type="checkbox"/>	<input checked="" type="checkbox"/>



Comune **SAN GIOVANNI IN PERSICETO**  
Indirizzo **Via Amola, 7/A**  
Rif. catastali **F. 59 mapp. 145**  
Toponimo **CATASTO GREGORIANO**  
**IGM 1893 C. Pancaldi**

Tipologia **CASA COLONICA A ELEMENTI DISGIUNTI**  
Epoca di costruzione **ante 1835**  
El. arch/dec di pregio

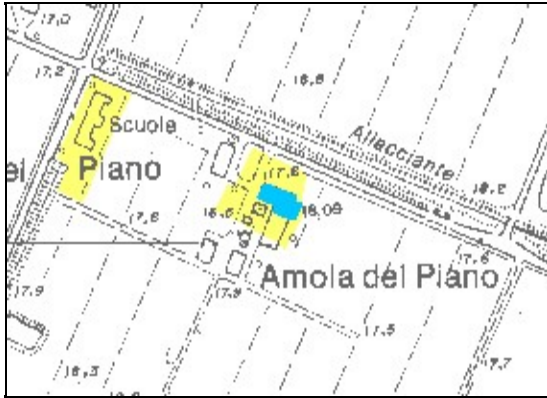
Stato di conservazione dei caratteri originali	Conservato	Parzialmente modificato
	<input type="checkbox"/>	<input checked="" type="checkbox"/>

Tipologia dell'insediamento	Edificio singolo	Parte di una corte originale	Parte di una corte modificata
	<input type="checkbox"/>	<input type="checkbox"/>	<input checked="" type="checkbox"/>

Accessibilità	Strada provinciale o comunale	Strada privata asfaltata	Strada privata non asfaltata
	<input type="checkbox"/>	<input type="checkbox"/>	<input checked="" type="checkbox"/>

Note: Modifiche hanno reso difficile la lettura del disegno originale. Intonaco cementizio e apertura per garage.

Categoria d'intervento	D.Lgs. 42/04	RS	RCA	RCB	RCC
	<input type="checkbox"/>	<input type="checkbox"/>	<input type="checkbox"/>	<input checked="" type="checkbox"/>	<input type="checkbox"/>



Comune **SAN GIOVANNI IN PERSICETO**  
Indirizzo **Via Amola, 8**  
Rif. catastali **F. 69 mapp. A/2**  
Toponimo **CATASTO GREGORIANO**  
**IGM 1893**

**Edificio soggetto a tutela ai sensi del D. Lgs. 42/2004**

Tipologia **EDIFICIO SPECIALISTICO**  
Epoca di costruzione **ante 1835**  
El. arch/dec di pregio **Portico con volta a crociera centrale, timpano.**

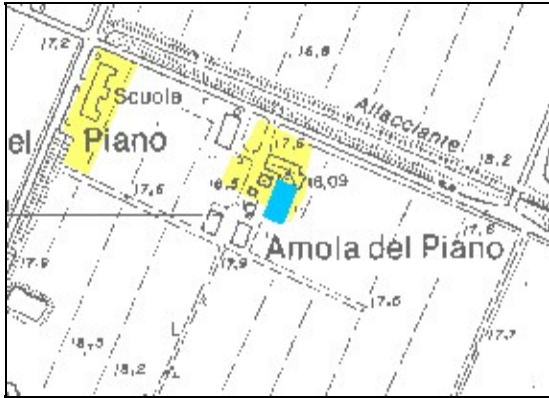
Stato di conservazione dei caratteri originali	Conservato	Parzialmente modificato
	<input checked="" type="checkbox"/>	<input type="checkbox"/>

Tipologia dell'insediamento	Edificio singolo	Parte di una corte originale	Parte di una corte modificata
	<input checked="" type="checkbox"/>	<input type="checkbox"/>	<input type="checkbox"/>

Accessibilità	Strada provinciale o comunale	Strada privata asfaltata	Strada privata non asfaltata
	<input checked="" type="checkbox"/>	<input type="checkbox"/>	<input type="checkbox"/>

**Note:** Chiesa della frazione di Amola del Piano di epoca settecentesca, dedicata a Santa Maria Assunta e S. Danilo.

Categoria d'intervento	D.Lgs. 42/04	RS	RCA	RCB	RCC
	<input checked="" type="checkbox"/>	<input type="checkbox"/>	<input type="checkbox"/>	<input type="checkbox"/>	<input type="checkbox"/>



Comune **SAN GIOVANNI IN PERSICETO**  
Indirizzo **Via Amola, 9,9/a**  
Rif. catastali **F. 69 mapp. 7/57**  
Toponimo **CATASTO GREGORIANO**  
**IGM 1893**

**Edificio soggetto a tutela ai sensi del D. Lgs. 42/2004**

Tipologia **EDIFICIO SPECIALISTICO**  
Epoca di costruzione **ante 1835**  
El. arch/dec di pregio

Stato di conservazione dei caratteri originali	Conservato	Parzialmente modificato
	<input type="checkbox"/>	<input checked="" type="checkbox"/>

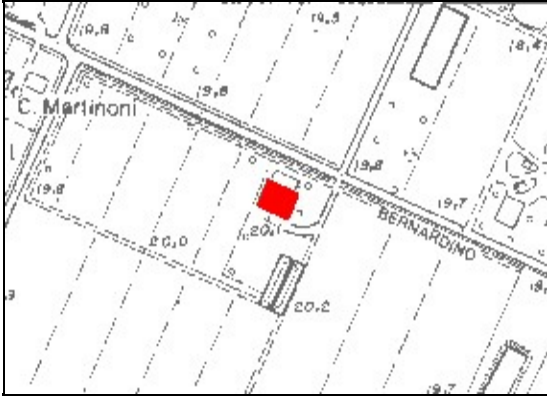
Tipologia dell'insediamento	Edificio singolo	Parte di una corte originale	Parte di una corte modificata
	<input checked="" type="checkbox"/>	<input type="checkbox"/>	<input type="checkbox"/>

Accessibilità	Strada provinciale o comunale	Strada privata asfaltata	Strada privata non asfaltata
	<input checked="" type="checkbox"/>	<input type="checkbox"/>	<input type="checkbox"/>

**Note: Canonica della chiesa parrocchiale di Amola. Di impianto settecentesco. Androne passante nella prima porta. Dall'androne al primo piano con una scaletta si accedeva alla torre campanaria. A destra l'aggiunta con terrazzo è del secondo dopoguerra**

Categoria d'intervento	D.Lgs. 42/04	RS	RCA	RCB	RCC
	<input checked="" type="checkbox"/>	<input type="checkbox"/>	<input type="checkbox"/>	<input type="checkbox"/>	<input type="checkbox"/>





Comune **SAN GIOVANNI IN PERSICETO**  
Indirizzo **Via San Bernardino, 31**  
Rif. catastali **F. 69 mapp. 50**  
Toponimo **CATASTO GREGORIANO**  
**IGM 1893**

Tipologia **CASA COLONICA A ELEMENTI CONGIUNTI**  
Epoca di costruzione **ante 1835**  
El. arch/dec di pregio **cornicione**

Stato di conservazione dei caratteri originali	Conservato	Parzialmente modificato
	<input checked="" type="checkbox"/>	<input type="checkbox"/>

Tipologia dell'insediamento	Edificio singolo	Parte di una corte originale	Parte di una corte modificata
	<input checked="" type="checkbox"/>	<input type="checkbox"/>	<input type="checkbox"/>

Accessibilità	Strada provinciale o comunale	Strada privata asfaltata	Strada privata non asfaltata
	<input type="checkbox"/>	<input checked="" type="checkbox"/>	<input type="checkbox"/>

**Note:** Casa colonica ad elementi congiunti. Un cornicione continuo è richiamato dai capitelli dei pilastri del portico. Il fabbricato è fatiscente al momento del rilevamento. Il muro tagliafuoco ha cornici uniche sul territori

Categoria d'intervento	D.Lgs. 42/04	RS	RCA	RCB	RCC
	<input type="checkbox"/>	<input type="checkbox"/>	<input type="checkbox"/>	<input checked="" type="checkbox"/>	<input type="checkbox"/>





Comune **SAN GIOVANNI IN PERSICETO**  
Indirizzo **Via San Bernardino, 12**  
Rif. catastali **F. 70 mapp. 28**  
Toponimo **CATASTO GREGORIANO  
IGM 1893**

Tipologia **CASA COLONICA A ELEMENTI CONGIUNTI**  
Epoca di costruzione **ante 1835**  
El. arch/dec di pregio

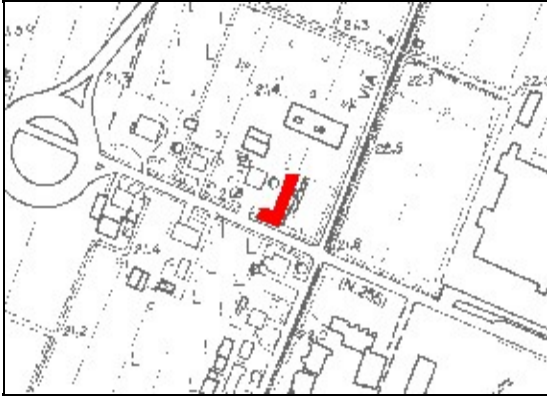
<b>Stato di conservazione dei caratteri originali</b>	<b>Conservato</b> <input type="checkbox"/>	<b>Parzialmente modificato</b> <input checked="" type="checkbox"/>
---	---	---

<b>Tipologia dell'insediamento</b>	<b>Edificio singolo</b> <input type="checkbox"/>	<b>Parte di una corte originale</b> <input type="checkbox"/>	<b>Parte di una corte modificata</b> <input checked="" type="checkbox"/>
------------------------------------	---	---	---

<b>Accessibilità</b>	<b>Strada provinciale o comunale</b> <input checked="" type="checkbox"/>	<b>Strada privata asfaltata</b> <input type="checkbox"/>	<b>Strada privata non asfaltata</b> <input type="checkbox"/>
----------------------	---	---	---

**Note: Tamponature e intonaco cementizio incongruo nel corpo stalla. Presenza di un'edicoletta contenente immagine votiva.**

<b>Categoria d'intervento</b>	<b>D.Lgs. 42/04</b> <input type="checkbox"/>	<b>RS</b> <input type="checkbox"/>	<b>RCA</b> <input type="checkbox"/>	<b>RCB</b> <input checked="" type="checkbox"/>	<b>RCC</b> <input type="checkbox"/>
-------------------------------	---	---------------------------------------	--	---	--



Comune **SAN GIOVANNI IN PERSICETO**  
Indirizzo **Via Modena, 72**  
Rif. catastali **F. 70 mapp. 47/98**  
Toponimo **CATASTO GREGORIANO**  
**IGM 1893 C. Riva**

Tipologia **CASA COLONICA A ELEMENTI CONGIUNTI**  
Epoca di costruzione **ante 1835**  
El. arch/dec di pregio

<b>Stato di conservazione dei caratteri originali</b>	<b>Conservato</b> <input type="checkbox"/>	<b>Parzialmente modificato</b> <input checked="" type="checkbox"/>
---	---	---

<b>Tipologia dell'insediamento</b>	<b>Edificio singolo</b> <input type="checkbox"/>	<b>Parte di una corte originale</b> <input type="checkbox"/>	<b>Parte di una corte modificata</b> <input checked="" type="checkbox"/>
------------------------------------	---	---	---

<b>Accessibilità</b>	<b>Strada provinciale o comunale</b> <input checked="" type="checkbox"/>	<b>Strada privata asfaltata</b> <input type="checkbox"/>	<b>Strada privata non asfaltata</b> <input type="checkbox"/>
----------------------	---	---	---

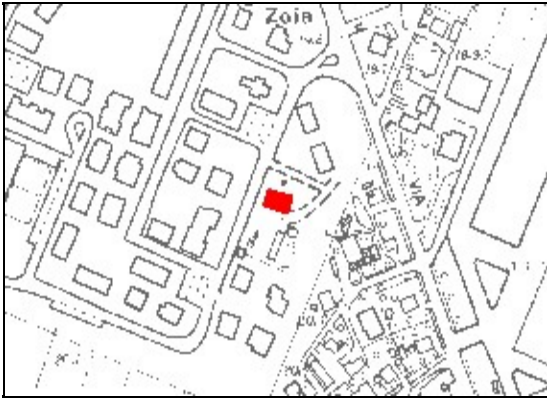
**Note: Pianta allungata, ampie dimensioni. Rimaneggiato nel tempo. Aperture per garage.**

<b>Categoria d'intervento</b>	<b>D.Lgs. 42/04</b> <input type="checkbox"/>	<b>RS</b> <input type="checkbox"/>	<b>RCA</b> <input type="checkbox"/>	<b>RCB</b> <input checked="" type="checkbox"/>	<b>RCC</b> <input type="checkbox"/>
-------------------------------	---	---------------------------------------	--	---	--









Comune **SAN GIOVANNI IN PERSICETO**  
Indirizzo **Via Della Zoia, 11**  
Rif. catastali **F. 71 mapp. 936**  
Toponimo **CATASTO GREGORIANO**  
**IGM 1893**

Tipologia **CASA COLONICA A ELEMENTI CONGIUNTI**  
Epoca di costruzione **post 1835**  
El. arch/dec di pregio

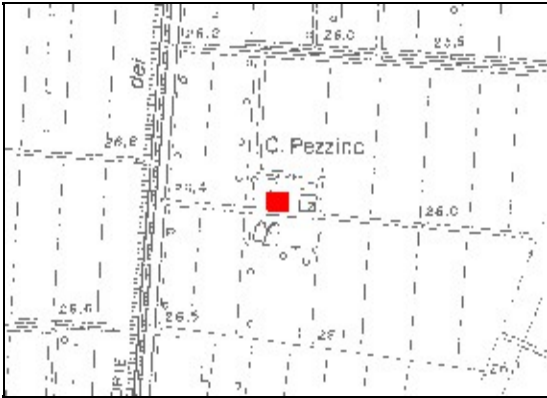
<b>Stato di conservazione dei caratteri originali</b>	<b>Conservato</b> <input checked="" type="checkbox"/>	<b>Parzialmente modificato</b> <input type="checkbox"/>
---	--	--

<b>Tipologia dell'insediamento</b>	<b>Edificio singolo</b> <input checked="" type="checkbox"/>	<b>Parte di una corte originale</b> <input type="checkbox"/>	<b>Parte di una corte modificata</b> <input type="checkbox"/>
------------------------------------	--	---	--

<b>Accessibilità</b>	<b>Strada provinciale o comunale</b> <input checked="" type="checkbox"/>	<b>Strada privata asfaltata</b> <input type="checkbox"/>	<b>Strada privata non asfaltata</b> <input type="checkbox"/>
----------------------	---	---	---

**Note:** Fabbricato fatiscente al momento del rilevamento. Ha conservato i suoi caratteri tipologici. Situato a ridosso del centro urbano di S. Giovanni in Persiceto.

<b>Categoria d'intervento</b>	<b>D.Lgs. 42/04</b> <input type="checkbox"/>	<b>RS</b> <input type="checkbox"/>	<b>RCA</b> <input type="checkbox"/>	<b>RCB</b> <input checked="" type="checkbox"/>	<b>RCC</b> <input type="checkbox"/>
-------------------------------	---	---------------------------------------	--	---	--



Comune **SAN GIOVANNI IN PERSICETO**  
Indirizzo **Via Budrie, 36,37**  
Rif. catastali **F. 116 mapp. 5**  
Toponimo **CATASTO GREGORIANO  
IGM 1893**

Tipologia **CASA COLONICA A ELEMENTI DISGIUNTI**  
Epoca di costruzione **ante 1835**  
El. arch/dec di pregio

<b>Stato di conservazione dei caratteri originali</b>	<b>Conservato</b> <input checked="" type="checkbox"/>	<b>Parzialmente modificato</b> <input type="checkbox"/>
---	--	--

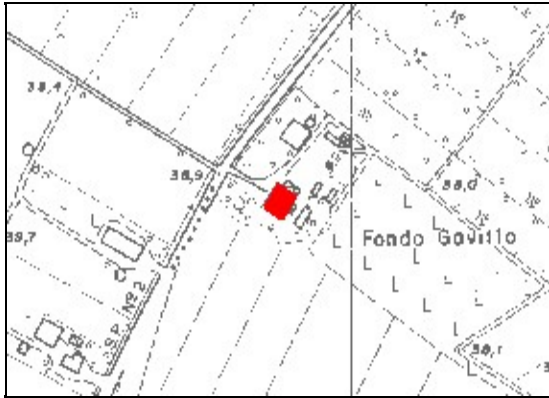
<b>Tipologia dell'insediamento</b>	<b>Edificio singolo</b> <input type="checkbox"/>	<b>Parte di una corte originale</b> <input checked="" type="checkbox"/>	<b>Parte di una corte modificata</b> <input type="checkbox"/>
------------------------------------	---	--	--

<b>Accessibilità</b>	<b>Strada provinciale o comunale</b> <input type="checkbox"/>	<b>Strada privata asfaltata</b> <input type="checkbox"/>	<b>Strada privata non asfaltata</b> <input checked="" type="checkbox"/>
----------------------	--	---	--

**Note: Edificio di impianto settecentesco. Tetto a tre acque.**

<b>Categoria d'intervento</b>	<b>D.Lgs. 42/04</b> <input type="checkbox"/>	<b>RS</b> <input type="checkbox"/>	<b>RCA</b> <input type="checkbox"/>	<b>RCB</b> <input checked="" type="checkbox"/>	<b>RCC</b> <input type="checkbox"/>
-------------------------------	---	---------------------------------------	--	---	--





Comune **SAN GIOVANNI IN PERSICETO**  
Indirizzo **Via Castelletto, 3/A**  
Rif. catastali **F. 135 mapp. 4**  
Toponimo **CATASTO GREGORIANO**  
**IGM 1893 C. Montpensier**

Tipologia **STALLA/FIENILE**

Epoca di costruzione **ante 1835**

El. arch/dec di pregio

Stato di conservazione dei caratteri originali	Conservato	Parzialmente modificato
	<input type="checkbox"/>	<input checked="" type="checkbox"/>

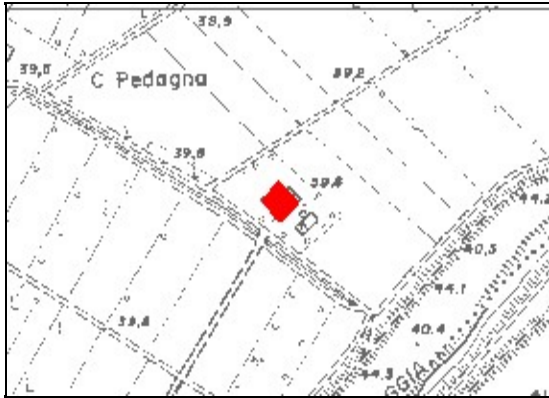
Tipologia dell'insediamento	Edificio singolo	Parte di una corte originale	Parte di una corte modificata
	<input type="checkbox"/>	<input type="checkbox"/>	<input checked="" type="checkbox"/>

Accessibilità	Strada provinciale o comunale	Strada privata asfaltata	Strada privata non asfaltata
	<input checked="" type="checkbox"/>	<input type="checkbox"/>	<input type="checkbox"/>

**Note:** Edificio di servizio agricolo di pertinenza di una casa colonica che ha perso le sue caratteristiche originarie. Particolare il sistema d'appoggio della struttura lignea di copertura ai pilastri. Superfetazione e garage sul lato nord.

Categoria d'intervento	D.Lgs. 42/04	RS	RCA	RCB	RCC
	<input type="checkbox"/>	<input type="checkbox"/>	<input type="checkbox"/>	<input checked="" type="checkbox"/>	<input type="checkbox"/>





Comune **SAN GIOVANNI IN PERSICETO**  
Indirizzo **Via Castelletto, 5**  
Rif. catastali **F. 135 mapp. 28**  
Toponimo **CATASTO GREGORIANO**  
**IGM 1893 C. Borghimamo**

Tipologia **CASA COLONICA A ELEMENTI DISGIUNTI**  
Epoca di costruzione **ante 1835**  
El. arch/dec di pregio **lesene in facciata e angolari.**

Stato di conservazione dei caratteri originali	Conservato	Parzialmente modificato
	<input checked="" type="checkbox"/>	<input type="checkbox"/>

Tipologia dell'insediamento	Edificio singolo	Parte di una corte originale	Parte di una corte modificata
	<input type="checkbox"/>	<input checked="" type="checkbox"/>	<input type="checkbox"/>

Accessibilità	Strada provinciale o comunale	Strada privata asfaltata	Strada privata non asfaltata
	<input type="checkbox"/>	<input type="checkbox"/>	<input checked="" type="checkbox"/>

**Note:** Casa colonica a cavallo tra Otto e Novecento. Due lesene ripartiscono la facciata in tre parti; portico ad arcate ribassate nel corpo centrale. Si nota la scritta "Podere Nuovo", abbastanza recente dato che non corrisponde al toponimo.

Categoria d'intervento	D.Lgs. 42/04	RS	RCA	RCB	RCC
	<input type="checkbox"/>	<input type="checkbox"/>	<input type="checkbox"/>	<input checked="" type="checkbox"/>	<input type="checkbox"/>







Comune **SAN GIOVANNI IN PERSICETO**  
Indirizzo **Via Budrie, 97**  
Rif. catastali **F. 127 mapp. 12**  
Toponimo **CATASTO GREGORIANO**  
**IGM 1893**

Tipologia **CASA COLONICA A ELEMENTI DISGIUNTI**  
Epoca di costruzione **ante 1835**  
El. arch/dec di pregio

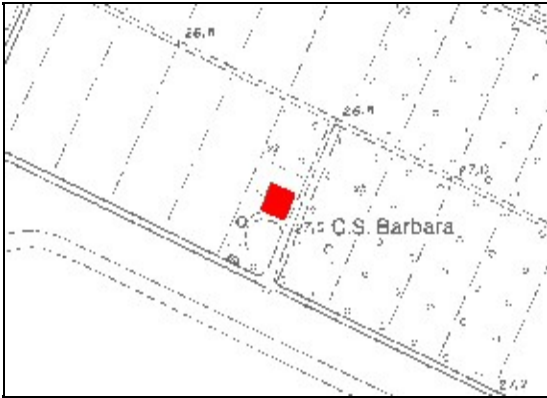
<b>Stato di conservazione dei caratteri originali</b>	<b>Conservato</b> <input checked="" type="checkbox"/>	<b>Parzialmente modificato</b> <input type="checkbox"/>
---	--	--

<b>Tipologia dell'insediamento</b>	<b>Edificio singolo</b> <input type="checkbox"/>	<b>Parte di una corte originale</b> <input checked="" type="checkbox"/>	<b>Parte di una corte modificata</b> <input type="checkbox"/>
------------------------------------	---	--	--

<b>Accessibilità</b>	<b>Strada provinciale o comunale</b> <input checked="" type="checkbox"/>	<b>Strada privata asfaltata</b> <input type="checkbox"/>	<b>Strada privata non asfaltata</b> <input type="checkbox"/>
----------------------	---	---	---

**Note:** Casa colonica che sorge a ridosso dell'argine del Samoggia.

<b>Categoria d'intervento</b>	<b>D.Lgs. 42/04</b> <input type="checkbox"/>	<b>RS</b> <input type="checkbox"/>	<b>RCA</b> <input type="checkbox"/>	<b>RCB</b> <input checked="" type="checkbox"/>	<b>RCC</b> <input type="checkbox"/>
-------------------------------	---	---------------------------------------	--	---	--



Comune **SAN GIOVANNI IN PERSICETO**  
Indirizzo **Via Mascellaro, 14**  
Rif. catastali **F. 120 mapp. 25**  
Toponimo **CATASTO GREGORIANO**  
**IGM 1893 C. Garganelli**

Tipologia **STALLA/FIENILE**

Epoca di costruzione **ante 1835**

El. arch/dec di pregio

<b>Stato di conservazione dei caratteri originali</b>	<b>Conservato</b> <input checked="" type="checkbox"/>	<b>Parzialmente modificato</b> <input type="checkbox"/>
---	--	--

<b>Tipologia dell'insediamento</b>	<b>Edificio singolo</b> <input type="checkbox"/>	<b>Parte di una corte originale</b> <input type="checkbox"/>	<b>Parte di una corte modificata</b> <input checked="" type="checkbox"/>
------------------------------------	---	---	---

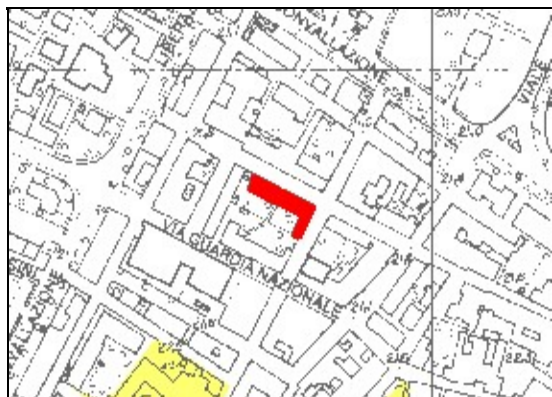
<b>Accessibilità</b>	<b>Strada provinciale o comunale</b> <input type="checkbox"/>	<b>Strada privata asfaltata</b> <input type="checkbox"/>	<b>Strada privata non asfaltata</b> <input checked="" type="checkbox"/>
----------------------	--	---	--

**Note: Stalla/fienile di una corte agricola la cui casa colonica è stata demolita. Sorge in un contesto isolato.**

<b>Categoria d'intervento</b>	<b>D.Lgs. 42/04</b> <input type="checkbox"/>	<b>RS</b> <input type="checkbox"/>	<b>RCA</b> <input type="checkbox"/>	<b>RCB</b> <input type="checkbox"/>	<b>RCC</b> <input checked="" type="checkbox"/>
-------------------------------	---	---------------------------------------	--	--	---







Comune **SAN GIOVANNI IN PERSICETO**  
Indirizzo **Via Quattro Novembre, 10**  
Rif. catastali **F. 80 mapp. 303**  
Toponimo **CATASTO GREGORIANO**  
**IGM 1893**

Tipologia **EDIFICIO SPECIALISTICO**  
Epoca di costruzione **post 1835**  
El. arch/dec di pregio **cornicione, fascia marcapiano**

Stato di conservazione dei caratteri originali	Conservato	Parzialmente modificato
	<input checked="" type="checkbox"/>	<input type="checkbox"/>

Tipologia dell'insediamento	Edificio singolo	Parte di una corte originale	Parte di una corte modificata
	<input checked="" type="checkbox"/>	<input type="checkbox"/>	<input type="checkbox"/>

Accessibilità	Strada provinciale o comunale	Strada privata asfaltata	Strada privata non asfaltata
	<input checked="" type="checkbox"/>	<input type="checkbox"/>	<input type="checkbox"/>

Note: Parte dell'ex-manicomio che si completa col fabbricato di cui alla scheda n. 262, assieme a cui compone l'isolato. L'edificio è dei primi del Novecento.

Categoria d'intervento	D.Lgs. 42/04	RS	RCA	RCB	RCC
	<input type="checkbox"/>	<input type="checkbox"/>	<input type="checkbox"/>	<input checked="" type="checkbox"/>	<input type="checkbox"/>





Comune **SAN GIOVANNI IN PERSICETO**  
Indirizzo **Via Stefani Rocco, 32/34**  
Rif. catastali **F. 80 mapp. 530**  
Toponimo **CATASTO GREGORIANO**  
**IGM 1893**

Tipologia **CASA CIVILE**

Epoca di costruzione **ante 1835**

El. arch/dec di pregio

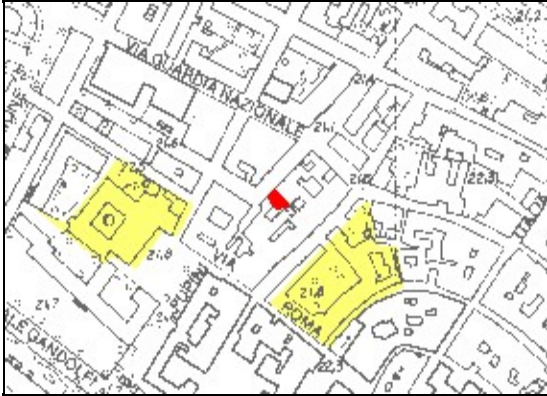
Stato di conservazione dei caratteri originali	Conservato	Parzialmente modificato
	<input type="checkbox"/>	<input checked="" type="checkbox"/>

Tipologia dell'insediamento	Edificio singolo	Parte di una corte originale	Parte di una corte modificata
	<input checked="" type="checkbox"/>	<input type="checkbox"/>	<input type="checkbox"/>

Accessibilità	Strada provinciale o comunale	Strada privata asfaltata	Strada privata non asfaltata
	<input checked="" type="checkbox"/>	<input type="checkbox"/>	<input type="checkbox"/>

**Note:** Modesta abitazione a schiera con superfetazione in facciata. Di impianto medievale, ha subito sostanziali modifiche tra il XVIII e il XIX secolo.

Categoria d'intervento	D.Lgs. 42/04	RS	RCA	RCB	RCC
	<input type="checkbox"/>	<input type="checkbox"/>	<input type="checkbox"/>	<input type="checkbox"/>	<input checked="" type="checkbox"/>



Comune **SAN GIOVANNI IN PERSICETO**  
Indirizzo **Via Stefani Rocco, 28**  
Rif. catastali **F. 80 mapp. 108**  
Toponimo **CATASTO GREGORIANO**  
**IGM 1893**

Tipologia **CASA CIVILE**  
Epoca di costruzione **ante 1835**  
El. arch/dec di pregio

Stato di conservazione dei caratteri originali	Conservato	Parzialmente modificato
	<input type="checkbox"/>	<input checked="" type="checkbox"/>

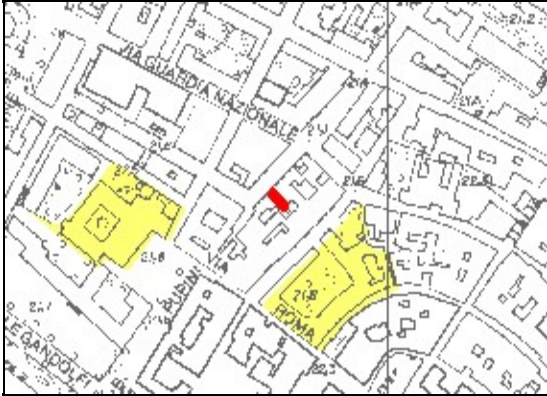
Tipologia dell'insediamento	Edificio singolo	Parte di una corte originale	Parte di una corte modificata
	<input checked="" type="checkbox"/>	<input type="checkbox"/>	<input type="checkbox"/>

Accessibilità	Strada provinciale o comunale	Strada privata asfaltata	Strada privata non asfaltata
	<input checked="" type="checkbox"/>	<input type="checkbox"/>	<input type="checkbox"/>

**Note:** Si inserisce in un complesso di case a schiera di impianto medievale ricostruito nell'Ottocento. Recenti ristrutturazioni all'interno.

Categoria d'intervento	D.Lgs. 42/04	RS	RCA	RCB	RCC
	<input type="checkbox"/>	<input type="checkbox"/>	<input type="checkbox"/>	<input checked="" type="checkbox"/>	<input type="checkbox"/>





Comune **SAN GIOVANNI IN PERSICETO**  
Indirizzo **Via Stefani Rocco, 24,26,26/A**  
Rif. catastali **F. 80 mapp. 108**  
Toponimo **CATASTO GREGORIANO**  
**IGM 1893**

Tipologia **CASA CIVILE**  
Epoca di costruzione **ante 1835**  
El. arch/dec di pregio

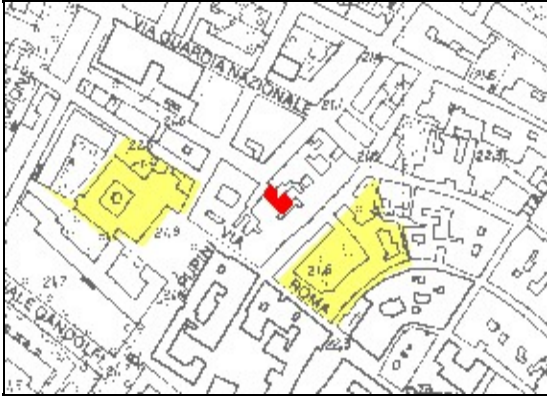
Stato di conservazione dei caratteri originali	Conservato	Parzialmente modificato
	<input type="checkbox"/>	<input checked="" type="checkbox"/>

Tipologia dell'insediamento	Edificio singolo	Parte di una corte originale	Parte di una corte modificata
	<input checked="" type="checkbox"/>	<input type="checkbox"/>	<input type="checkbox"/>

Accessibilità	Strada provinciale o comunale	Strada privata asfaltata	Strada privata non asfaltata
	<input checked="" type="checkbox"/>	<input type="checkbox"/>	<input type="checkbox"/>

**Note:** Si inserisce in un complesso di case a schiera di impianto medievale che è stato ricostruito nel XIX secolo. Ristrutturazioni interne nel corso del XX secolo.

Categoria d'intervento	D.Lgs. 42/04	RS	RCA	RCB	RCC
	<input type="checkbox"/>	<input type="checkbox"/>	<input type="checkbox"/>	<input checked="" type="checkbox"/>	<input type="checkbox"/>



Comune **SAN GIOVANNI IN PERSICETO**  
Indirizzo **Via Stefani Rocco, 32,34**  
Rif. catastali **F. 80 mapp. 106**  
Toponimo **CATASTO GREGORIANO**  
**IGM 1893**

Tipologia **CASA CIVILE**

Epoca di costruzione **ante 1835**

El. arch/dec di pregio

<b>Stato di conservazione dei caratteri originali</b>	<b>Conservato</b> <input checked="" type="checkbox"/>	<b>Parzialmente modificato</b> <input type="checkbox"/>
---	--	--

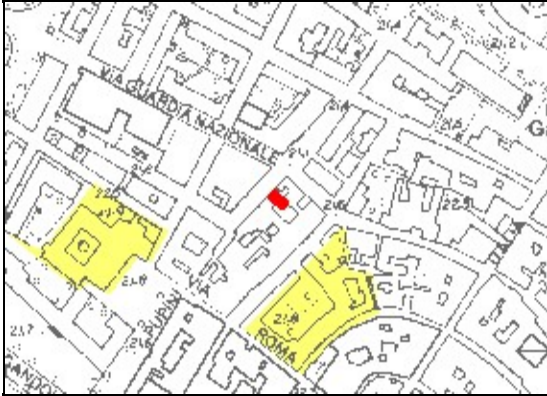
<b>Tipologia dell'insediamento</b>	<b>Edificio singolo</b> <input checked="" type="checkbox"/>	<b>Parte di una corte originale</b> <input type="checkbox"/>	<b>Parte di una corte modificata</b> <input type="checkbox"/>
------------------------------------	--	---	--

<b>Accessibilità</b>	<b>Strada provinciale o comunale</b> <input checked="" type="checkbox"/>	<b>Strada privata asfaltata</b> <input type="checkbox"/>	<b>Strada privata non asfaltata</b> <input type="checkbox"/>
----------------------	---	---	---

**Note:** L'edificio attuale è ottocentesco, ma di origine medievale, come il complesso di case a schiera in cui si inserisce. Rimaneggiato in epoca moderna.

<b>Categoria d'intervento</b>	<b>D.Lgs. 42/04</b> <input type="checkbox"/>	<b>RS</b> <input type="checkbox"/>	<b>RCA</b> <input type="checkbox"/>	<b>RCB</b> <input checked="" type="checkbox"/>	<b>RCC</b> <input type="checkbox"/>
-------------------------------	---	---------------------------------------	--	---	--





Comune **SAN GIOVANNI IN PERSICETO**  
Indirizzo **Via Stefani Rocco, 12,14**  
Rif. catastali **F. 80 mapp. 533**  
Toponimo **CATASTO GREGORIANO**  
**IGM 1893**

Tipologia **CASA CIVILE**  
Epoca di costruzione **ante 1835**  
El. arch/dec di pregio **Fasce marcapiano, lesene angolari che riprendono il bugnato al p.t.**

<b>Stato di conservazione dei caratteri originali</b>	<b>Conservato</b> <input type="checkbox"/>	<b>Parzialmente modificato</b> <input checked="" type="checkbox"/>
---	---	---

<b>Tipologia dell'insediamento</b>	<b>Edificio singolo</b> <input checked="" type="checkbox"/>	<b>Parte di una corte originale</b> <input type="checkbox"/>	<b>Parte di una corte modificata</b> <input type="checkbox"/>
------------------------------------	--	---	--

<b>Accessibilità</b>	<b>Strada provinciale o comunale</b> <input checked="" type="checkbox"/>	<b>Strada privata asfaltata</b> <input type="checkbox"/>	<b>Strada privata non asfaltata</b> <input type="checkbox"/>
----------------------	---	---	---

**Note: Civile abitazione inserita in un complesso di case a schiera di origine medievale. L'edificio è stato completamente modificato in epoca ottocentesca. Rimaneggiato nel corso del Novecento.**

<b>Categoria d'intervento</b>	<b>D.Lgs. 42/04</b> <input type="checkbox"/>	<b>RS</b> <input type="checkbox"/>	<b>RCA</b> <input type="checkbox"/>	<b>RCB</b> <input checked="" type="checkbox"/>	<b>RCC</b> <input type="checkbox"/>
-------------------------------	---	---------------------------------------	--	---	--







Comune **SAN GIOVANNI IN PERSICETO**  
Indirizzo **Via Gramsci Antonio, 17**  
Rif. catastali **F. 80 mapp. 56**  
Toponimo **CATASTO GREGORIANO**  
**IGM 1893**

**Edificio soggetto a tutela ai sensi del D. Lgs. 42/2004**

Tipologia **CASA CIVILE**

Epoca di costruzione **ante 1835**

El. arch/dec di pregio

Stato di conservazione dei caratteri originali	Conservato	Parzialmente modificato
	<input type="checkbox"/>	<input checked="" type="checkbox"/>

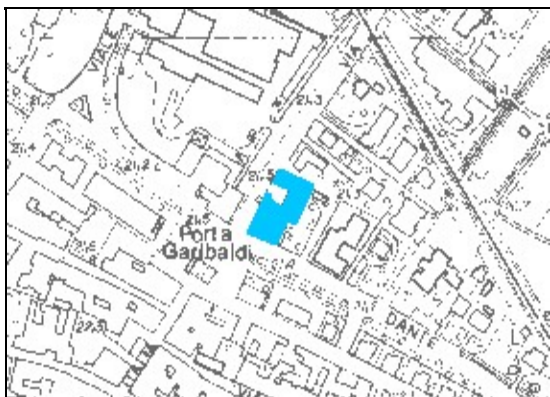
Tipologia dell'insediamento	Edificio singolo	Parte di una corte originale	Parte di una corte modificata
	<input checked="" type="checkbox"/>	<input type="checkbox"/>	<input type="checkbox"/>

Accessibilità	Strada provinciale o comunale	Strada privata asfaltata	Strada privata non asfaltata
	<input checked="" type="checkbox"/>	<input type="checkbox"/>	<input type="checkbox"/>

Note: "il Palazzaccio", uno dei primi edifici in muratura di S.G.P., sorge nel XIII sec. Fu abitazione dell' Abate di Nonantola per la riscossione delle decime. Modifiche nel tempo (anche al momento del rilevamento). Oggi è di proprietà della Partecipanza.

Categoria d'intervento	D.Lgs. 42/04	RS	RCA	RCB	RCC
	<input checked="" type="checkbox"/>	<input type="checkbox"/>	<input type="checkbox"/>	<input type="checkbox"/>	<input type="checkbox"/>





Comune **SAN GIOVANNI IN PERSICETO**  
Indirizzo **Circonvall. Dante, 18,20 Via Cento, 1**  
Rif. catastali **F. 81 mapp. 28**  
Toponimo **CATASTO GREGORIANO**  
**IGM 1893**

**Edificio soggetto a tutela ai sensi del D. Lgs. 42/2004**

Tipologia **CASA CIVILE**  
Epoca di costruzione **ante 1835**  
El. arch/dec di pregio **cornicione, arcate del portico bugnate**

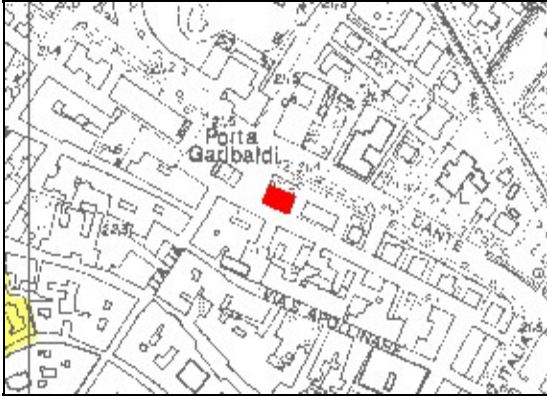
<b>Stato di conservazione dei caratteri originali</b>	<b>Conservato</b> <input type="checkbox"/>	<b>Parzialmente modificato</b> <input checked="" type="checkbox"/>
---	---	---

<b>Tipologia dell'insediamento</b>	<b>Edificio singolo</b> <input checked="" type="checkbox"/>	<b>Parte di una corte originale</b> <input type="checkbox"/>	<b>Parte di una corte modificata</b> <input type="checkbox"/>
------------------------------------	--	---	--

<b>Accessibilità</b>	<b>Strada provinciale o comunale</b> <input checked="" type="checkbox"/>	<b>Strada privata asfaltata</b> <input type="checkbox"/>	<b>Strada privata non asfaltata</b> <input type="checkbox"/>
----------------------	---	---	---

**Note: Albergo San Giorgio. Abitazione di impianto sette-ottocentesco con porticato definito da archi ribassati ai lati e trabeazioni al centro.**

<b>Categoria d'intervento</b>	<b>D.Lgs. 42/04</b> <input checked="" type="checkbox"/>	<b>RS</b> <input type="checkbox"/>	<b>RCA</b> <input type="checkbox"/>	<b>RCB</b> <input type="checkbox"/>	<b>RCC</b> <input type="checkbox"/>
-------------------------------	--	---------------------------------------	--	--	--



Comune **SAN GIOVANNI IN PERSICETO**  
Indirizzo **Via Saati, 2,4,4/a,6**  
Rif. catastali **F. 81 mapp. 184**  
Toponimo **CATASTO GREGORIANO**  
**IGM 1893**

Tipologia **CASA CIVILE**  
Epoca di costruzione **post 1835**  
El. arch/dec di pregio **Altana, cornicione, fascia marcapiano**

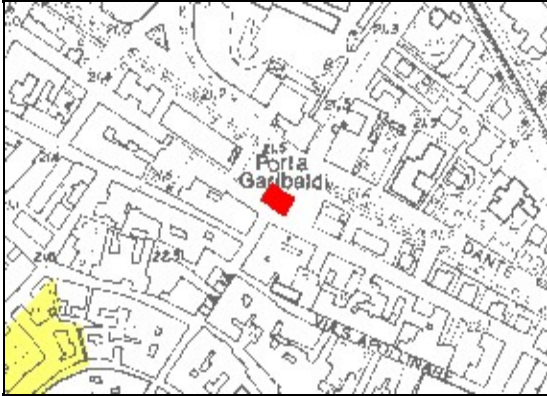
<b>Stato di conservazione dei caratteri originali</b>	<b>Conservato</b> <input type="checkbox"/>	<b>Parzialmente modificato</b> <input checked="" type="checkbox"/>
---	---	---

<b>Tipologia dell'insediamento</b>	<b>Edificio singolo</b> <input checked="" type="checkbox"/>	<b>Parte di una corte originale</b> <input type="checkbox"/>	<b>Parte di una corte modificata</b> <input type="checkbox"/>
------------------------------------	--	---	--

<b>Accessibilità</b>	<b>Strada provinciale o comunale</b> <input checked="" type="checkbox"/>	<b>Strada privata asfaltata</b> <input type="checkbox"/>	<b>Strada privata non asfaltata</b> <input type="checkbox"/>
----------------------	---	---	---

**Note:** Villino urbano di inizio Novecento adiacente a porta Garibaldi. L'altana centrale suddivide il fabbricato in due parti con altrettanti balconi sorretti da due colonne. Ben conservato.

<b>Categoria d'intervento</b>	<b>D.Lgs. 42/04</b> <input type="checkbox"/>	<b>RS</b> <input type="checkbox"/>	<b>RCA</b> <input checked="" type="checkbox"/>	<b>RCB</b> <input type="checkbox"/>	<b>RCC</b> <input type="checkbox"/>
-------------------------------	---	---------------------------------------	---	--	--



Comune **SAN GIOVANNI IN PERSICETO**  
Indirizzo **Corso Italia, 160,163,164**  
Rif. catastali **F. 80 mapp. 22**  
Toponimo **CATASTO GREGORIANO**  
**IGM 1893**

Tipologia **EDIFICIO SPECIALISTICO**  
Epoca di costruzione **ante 1835**  
El. arch/dec di pregio **Apparato decorativo neoclassico**

Stato di conservazione dei caratteri originali	Conservato	Parzialmente modificato
	<input checked="" type="checkbox"/>	<input type="checkbox"/>

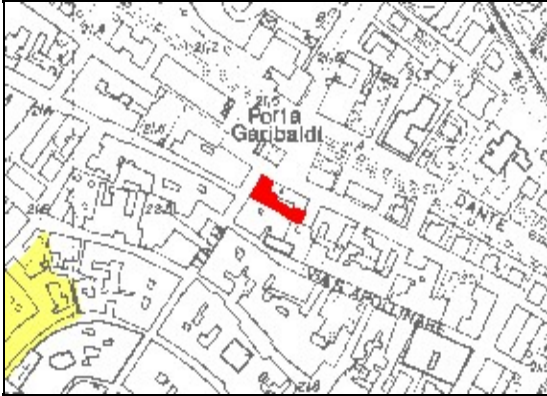
Tipologia dell'insediamento	Edificio singolo	Parte di una corte originale	Parte di una corte modificata
	<input checked="" type="checkbox"/>	<input type="checkbox"/>	<input type="checkbox"/>

Accessibilità	Strada provinciale o comunale	Strada privata asfaltata	Strada privata non asfaltata
	<input checked="" type="checkbox"/>	<input type="checkbox"/>	<input type="checkbox"/>

**Note:** Porta Garibaldi, già detta Porta Ferrara o Porta di sotto perché a valle del paese. Ingresso nord della città. Fu l'ultimo edificio pubblico medievale ad essere demolito(1826). Ricostruito nel 1840. Consta di un corpo centrale e due laterali minori.

Categoria d'intervento	D.Lgs. 42/04	RS	RCA	RCB	RCC
	<input type="checkbox"/>	<input checked="" type="checkbox"/>	<input type="checkbox"/>	<input type="checkbox"/>	<input type="checkbox"/>





Comune **SAN GIOVANNI IN PERSICETO**  
Indirizzo **Corso Italia, 153,155,157,159,161**  
Rif. catastali **F. 80 mapp. 466/833**  
Toponimo **CATASTO GREGORIANO**  
**IGM 1893**

Tipologia **CASA CIVILE**  
Epoca di costruzione **ante 1835**  
El. arch/dec di pregio **Fascia marcapiano, cornicione**

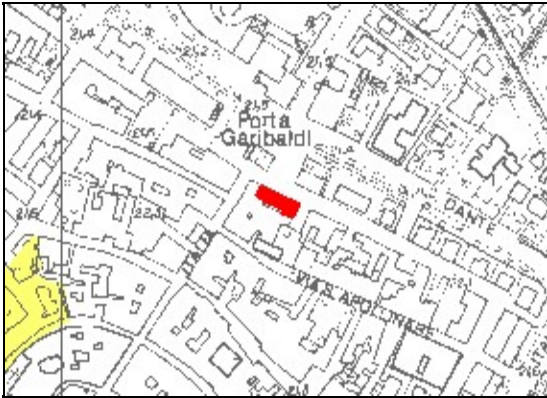
<b>Stato di conservazione dei caratteri originali</b>	<b>Conservato</b> <input type="checkbox"/>	<b>Parzialmente modificato</b> <input checked="" type="checkbox"/>
---	---	---

<b>Tipologia dell'insediamento</b>	<b>Edificio singolo</b> <input checked="" type="checkbox"/>	<b>Parte di una corte originale</b> <input type="checkbox"/>	<b>Parte di una corte modificata</b> <input type="checkbox"/>
------------------------------------	--	---	--

<b>Accessibilità</b>	<b>Strada provinciale o comunale</b> <input checked="" type="checkbox"/>	<b>Strada privata asfaltata</b> <input type="checkbox"/>	<b>Strada privata non asfaltata</b> <input type="checkbox"/>
----------------------	---	---	---

**Note:** Edificio abitativo con porticato ad archi ribassati e commercio al piano terra. Situato vicino a Porta Garibaldi. Fu ricostruito nell'Ottocento su una persistenza medievale.

<b>Categoria d'intervento</b>	<b>D.Lgs. 42/04</b> <input type="checkbox"/>	<b>RS</b> <input type="checkbox"/>	<b>RCA</b> <input type="checkbox"/>	<b>RCB</b> <input checked="" type="checkbox"/>	<b>RCC</b> <input type="checkbox"/>
-------------------------------	---	---------------------------------------	--	---	--



Comune **SAN GIOVANNI IN PERSICETO**  
Indirizzo **Via Saati, 1,3,5,7,9,11,13**  
Rif. catastali **F. 80 mapp. 23**  
Toponimo **CATASTO GREGORIANO**  
**IGM 1893**

Tipologia **CASA CIVILE**  
Epoca di costruzione **ante 1835**  
El. arch/dec di pregio **Fasce marcapiano**

Stato di conservazione dei caratteri originali	Conservato	Parzialmente modificato
	<input type="checkbox"/>	<input checked="" type="checkbox"/>

Tipologia dell'insediamento	Edificio singolo	Parte di una corte originale	Parte di una corte modificata
	<input checked="" type="checkbox"/>	<input type="checkbox"/>	<input type="checkbox"/>

Accessibilità	Strada provinciale o comunale	Strada privata asfaltata	Strada privata non asfaltata
	<input checked="" type="checkbox"/>	<input type="checkbox"/>	<input type="checkbox"/>

**Note: Casa civile ottocentesca ricostruita su una persistenza medievale.**

Categoria d'intervento	D.Lgs. 42/04	RS	RCA	RCB	RCC
	<input type="checkbox"/>	<input type="checkbox"/>	<input type="checkbox"/>	<input checked="" type="checkbox"/>	<input type="checkbox"/>





Comune **SAN GIOVANNI IN PERSICETO**  
Indirizzo **Via Saati, 29,31,33**  
Rif. catastali **F. 80 mapp. 31**  
Toponimo **CATASTO GREGORIANO**  
**IGM 1893**

Tipologia **CASA CIVILE**  
Epoca di costruzione **ante 1835**  
El. arch/dec di pregio

<b>Stato di conservazione dei caratteri originali</b>	<b>Conservato</b> <input type="checkbox"/>	<b>Parzialmente modificato</b> <input checked="" type="checkbox"/>
---	---	---

<b>Tipologia dell'insediamento</b>	<b>Edificio singolo</b> <input checked="" type="checkbox"/>	<b>Parte di una corte originale</b> <input type="checkbox"/>	<b>Parte di una corte modificata</b> <input type="checkbox"/>
------------------------------------	--	---	--

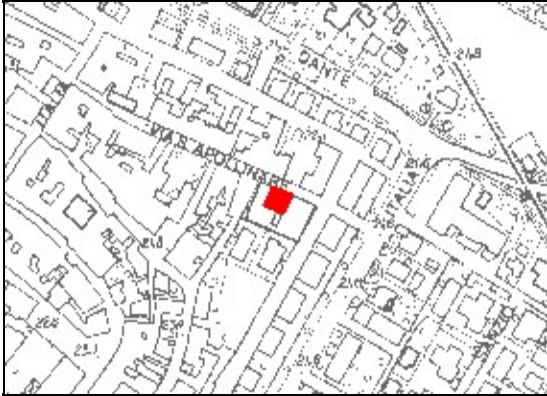
<b>Accessibilità</b>	<b>Strada provinciale o comunale</b> <input checked="" type="checkbox"/>	<b>Strada privata asfaltata</b> <input type="checkbox"/>	<b>Strada privata non asfaltata</b> <input type="checkbox"/>
----------------------	---	---	---

**Note:** Edificio settecentesco ricostruito su una persistenza medievale. Modifiche recenti negli spazi interni. Reso abitabile il sottotetto.

<b>Categoria d'intervento</b>	<b>D.Lgs. 42/04</b> <input type="checkbox"/>	<b>RS</b> <input type="checkbox"/>	<b>RCA</b> <input type="checkbox"/>	<b>RCB</b> <input checked="" type="checkbox"/>	<b>RCC</b> <input type="checkbox"/>
-------------------------------	---	---------------------------------------	--	---	--







Comune **SAN GIOVANNI IN PERSICETO**  
Indirizzo **Via Sant Apollinare, 33/a,35,35/a**  
Rif. catastali **F. 80 mapp. 86**  
Toponimo **CATASTO GREGORIANO**  
**IGM 1893**

Tipologia **CASA CIVILE**  
Epoca di costruzione **ante 1835**  
El. arch/dec di pregio **Cornice in rilievo del portone, nicchia devozionale in facciata.**

<b>Stato di conservazione dei caratteri originali</b>	<b>Conservato</b> <input type="checkbox"/>	<b>Parzialmente modificato</b> <input checked="" type="checkbox"/>
---	---	---

<b>Tipologia dell'insediamento</b>	<b>Edificio singolo</b> <input checked="" type="checkbox"/>	<b>Parte di una corte originale</b> <input type="checkbox"/>	<b>Parte di una corte modificata</b> <input type="checkbox"/>
------------------------------------	--	---	--

<b>Accessibilità</b>	<b>Strada provinciale o comunale</b> <input checked="" type="checkbox"/>	<b>Strada privata asfaltata</b> <input type="checkbox"/>	<b>Strada privata non asfaltata</b> <input type="checkbox"/>
----------------------	---	---	---

**Note: Casa di impianto medievale ricostruita tra il XVIII e il XIX secolo. Recenti modifiche all'interno e sulle aperture in facciata.**

<b>Categoria d'intervento</b>	<b>D.Lgs. 42/04</b> <input type="checkbox"/>	<b>RS</b> <input type="checkbox"/>	<b>RCA</b> <input type="checkbox"/>	<b>RCB</b> <input checked="" type="checkbox"/>	<b>RCC</b> <input type="checkbox"/>
-------------------------------	---	---------------------------------------	--	---	--







**Comune** SAN GIOVANNI IN PERSICETO  
**Indirizzo** Via Sant Apollinare, 34,36  
**Rif. catastali** F. 80 mapp. 34  
**Toponimo** CATASTO GREGORIANO  
IGM 1893

**Tipologia** CASA CIVILE  
**Epoca di costruzione** ante 1835  
**El. arch/dec di pregio**

<b>Stato di conservazione dei caratteri originali</b>	<b>Conservato</b> <input checked="" type="checkbox"/>	<b>Parzialmente modificato</b> <input type="checkbox"/>
---	--	--

<b>Tipologia dell'insediamento</b>	<b>Edificio singolo</b> <input checked="" type="checkbox"/>	<b>Parte di una corte originale</b> <input type="checkbox"/>	<b>Parte di una corte modificata</b> <input type="checkbox"/>
------------------------------------	--	---	--

<b>Accessibilità</b>	<b>Strada provinciale o comunale</b> <input checked="" type="checkbox"/>	<b>Strada privata asfaltata</b> <input type="checkbox"/>	<b>Strada privata non asfaltata</b> <input type="checkbox"/>
----------------------	---	---	---

**Note:** Casa a schiera ricostruita nel corso dell'Ottocento. Unico edificio che, all'interno del complesso a schiera in cui si inserisce, ha conservato i caratteri originali.

<b>Categoria d'intervento</b>	<b>D.Lgs. 42/04</b> <input type="checkbox"/>	<b>RS</b> <input type="checkbox"/>	<b>RCA</b> <input type="checkbox"/>	<b>RCB</b> <input checked="" type="checkbox"/>	<b>RCC</b> <input type="checkbox"/>
-------------------------------	---	---------------------------------------	--	---	--



Comune **SAN GIOVANNI IN PERSICETO**  
Indirizzo **Via Sant Apollinare, 29,31**  
Rif. catastali **F. 80 mapp. 390**  
Toponimo **CATASTO GREGORIANO**  
**IGM 1893**

Tipologia **CASA CIVILE**  
Epoca di costruzione **ante 1835**  
El. arch/dec di pregio **Bugnato al piano terra, fasce marcapiano e cornici alle finestre.**

Stato di conservazione dei caratteri originali	Conservato	Parzialmente modificato
	<input type="checkbox"/>	<input checked="" type="checkbox"/>

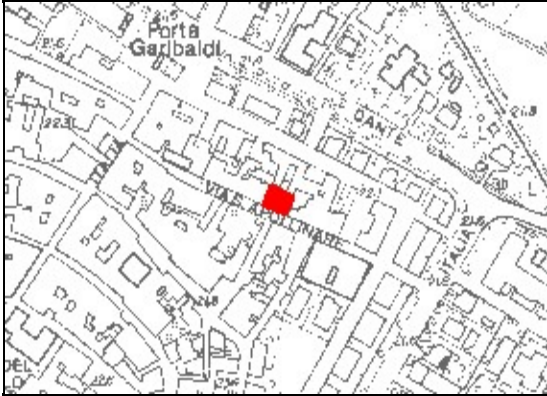
Tipologia dell'insediamento	Edificio singolo	Parte di una corte originale	Parte di una corte modificata
	<input checked="" type="checkbox"/>	<input type="checkbox"/>	<input type="checkbox"/>

Accessibilità	Strada provinciale o comunale	Strada privata asfaltata	Strada privata non asfaltata
	<input checked="" type="checkbox"/>	<input type="checkbox"/>	<input type="checkbox"/>

Note: Casa a schiera ricostruita nell'Ottocento in sostituzione di un edificio ligneo medievale.

Categoria d'intervento	D.Lgs. 42/04	RS	RCA	RCB	RCC
	<input type="checkbox"/>	<input type="checkbox"/>	<input type="checkbox"/>	<input checked="" type="checkbox"/>	<input type="checkbox"/>





Comune **SAN GIOVANNI IN PERSICETO**  
Indirizzo **Via Sant Apollinare, 22,24,26,28**  
Rif. catastali **F. 80 mapp. 28**  
Toponimo **CATASTO GREGORIANO**  
**IGM 1893**

Tipologia **CASA CIVILE**

Epoca di costruzione **post 1835**

El. arch/dec di pregio

<b>Stato di conservazione dei caratteri originali</b>	<b>Conservato</b> <input type="checkbox"/>	<b>Parzialmente modificato</b> <input checked="" type="checkbox"/>
---	---	---

<b>Tipologia dell'insediamento</b>	<b>Edificio singolo</b> <input checked="" type="checkbox"/>	<b>Parte di una corte originale</b> <input type="checkbox"/>	<b>Parte di una corte modificata</b> <input type="checkbox"/>
------------------------------------	--	---	--

<b>Accessibilità</b>	<b>Strada provinciale o comunale</b> <input checked="" type="checkbox"/>	<b>Strada privata asfaltata</b> <input type="checkbox"/>	<b>Strada privata non asfaltata</b> <input type="checkbox"/>
----------------------	---	---	---

**Note:** Edificio civile novecentesco costruito su una persistenza medievale. Parziali modifiche alle aperture del piano terra.

<b>Categoria d'intervento</b>	<b>D.Lgs. 42/04</b> <input type="checkbox"/>	<b>RS</b> <input type="checkbox"/>	<b>RCA</b> <input type="checkbox"/>	<b>RCB</b> <input checked="" type="checkbox"/>	<b>RCC</b> <input type="checkbox"/>
-------------------------------	---	---------------------------------------	--	---	--



Comune **SAN GIOVANNI IN PERSICETO**  
Indirizzo **Via Sant Apollinare, 23**  
Rif. catastali **F. 80 mapp. 387**  
Toponimo **CATASTO GREGORIANO**  
**IGM 1893**

Tipologia **CASA CIVILE**  
Epoca di costruzione **ante 1835**  
El. arch/dec di pregio

<b>Stato di conservazione dei caratteri originali</b>	<b>Conservato</b> <input checked="" type="checkbox"/>	<b>Parzialmente modificato</b> <input type="checkbox"/>
---	--	--

<b>Tipologia dell'insediamento</b>	<b>Edificio singolo</b> <input checked="" type="checkbox"/>	<b>Parte di una corte originale</b> <input type="checkbox"/>	<b>Parte di una corte modificata</b> <input type="checkbox"/>
------------------------------------	--	---	--

<b>Accessibilità</b>	<b>Strada provinciale o comunale</b> <input checked="" type="checkbox"/>	<b>Strada privata asfaltata</b> <input type="checkbox"/>	<b>Strada privata non asfaltata</b> <input type="checkbox"/>
----------------------	---	---	---

**Note: Casa civile settecentesca con annesso giardino storico recintato con muratura originale.**

<b>Categoria d'intervento</b>	<b>D.Lgs. 42/04</b> <input type="checkbox"/>	<b>RS</b> <input type="checkbox"/>	<b>RCA</b> <input type="checkbox"/>	<b>RCB</b> <input checked="" type="checkbox"/>	<b>RCC</b> <input type="checkbox"/>
-------------------------------	---	---------------------------------------	--	---	--



Comune **SAN GIOVANNI IN PERSICETO**  
Indirizzo **Via Sant Apollinare, 4**  
Rif. catastali **F. 80 mapp. A**  
Toponimo **CATASTO GREGORIANO**  
**IGM 1893**

**Edificio soggetto a tutela ai sensi del D. Lgs. 42/2004**

Tipologia **EDIFICIO SPECIALISTICO**  
Epoca di costruzione **ante 1835**  
El. arch/dec di pregio **formelle in cotto decorate sull'arco del portale, impianto romanico**

Stato di conservazione dei caratteri originali	Conservato	Parzialmente modificato
	<input checked="" type="checkbox"/>	<input type="checkbox"/>

Tipologia dell'insediamento	Edificio singolo	Parte di una corte originale	Parte di una corte modificata
	<input checked="" type="checkbox"/>	<input type="checkbox"/>	<input type="checkbox"/>

Accessibilità	Strada provinciale o comunale	Strada privata asfaltata	Strada privata non asfaltata
	<input checked="" type="checkbox"/>	<input type="checkbox"/>	<input type="checkbox"/>

Note: Chiesa romanica di Sant' Apollinare, oggi sconsacrata. Attestata sin dal 1214, fu ricostruita nel 1436. Una sola navata, abside poligonale e tetto a capriate. La facciata, delimitata da due contrafforti, presenta due finestre circolari.

Categoria d'intervento	D.Lgs. 42/04	RS	RCA	RCB	RCC
	<input checked="" type="checkbox"/>	<input type="checkbox"/>	<input type="checkbox"/>	<input type="checkbox"/>	<input type="checkbox"/>



Comune **SAN GIOVANNI IN PERSICETO**  
Indirizzo **Corso Italia, 148,150,152**  
Rif. catastali **F. 80 mapp. 572**  
Toponimo **CATASTO GREGORIANO**  
**IGM 1893**

**Edificio soggetto a tutela ai sensi del D. Lgs. 42/2004**

Tipologia **CASA CIVILE**  
Epoca di costruzione **ante 1835**  
El. arch/dec di pregio **elem.neoclassici(lesene,capitelli ionici,cornicione,decorazioni al p.t.)**

Stato di conservazione dei caratteri originali	Conservato <input checked="" type="checkbox"/>	Parzialmente modificato <input type="checkbox"/>
--	---	---

Tipologia dell'insediamento	Edificio singolo <input checked="" type="checkbox"/>	Parte di una corte originale <input type="checkbox"/>	Parte di una corte modificata <input type="checkbox"/>
-----------------------------	---	--	---

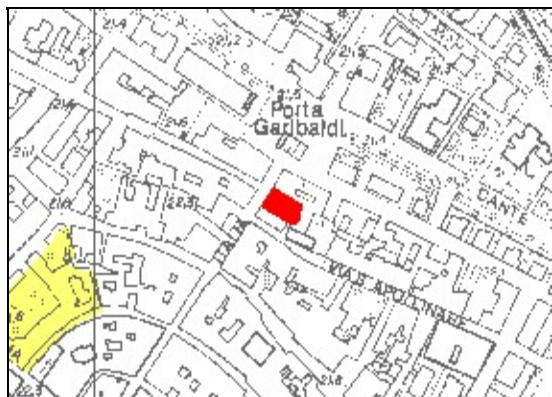
Accessibilità	Strada provinciale o comunale <input checked="" type="checkbox"/>	Strada privata asfaltata <input type="checkbox"/>	Strada privata non asfaltata <input type="checkbox"/>
---------------	--	--	--

Note: "Casa Muller" presenta una facciata neoclassica in cui un ordine gigante, che copre i due piani superiori, sorregge il cornicione e scandisce la facciata. Al p.t, tra i portoni ad arco, si sviluppa una fascia decorata e sotto un leggero bugnato.

Categoria d'intervento	D.Lgs. 42/04 <input checked="" type="checkbox"/>	RS <input type="checkbox"/>	RCA <input type="checkbox"/>	RCB <input type="checkbox"/>	RCC <input type="checkbox"/>
------------------------	---	--------------------------------	---------------------------------	---------------------------------	---------------------------------







Comune **SAN GIOVANNI IN PERSICETO**  
Indirizzo **Corso Italia, 145,147,149,151**  
Rif. catastali **F. 80 mapp. 465**  
Toponimo **CATASTO GREGORIANO**  
**IGM 1893**

Tipologia **CASA CIVILE**  
Epoca di costruzione **ante 1835**  
El. arch/dec di pregio **Cornicione a gola.**

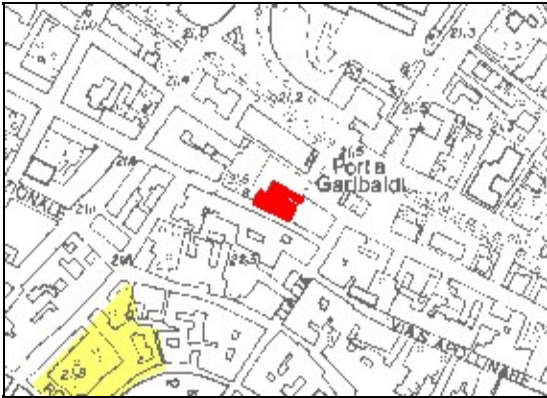
<b>Stato di conservazione dei caratteri originali</b>	<b>Conservato</b> <input checked="" type="checkbox"/>	<b>Parzialmente modificato</b> <input type="checkbox"/>
---	--	--

<b>Tipologia dell'insediamento</b>	<b>Edificio singolo</b> <input checked="" type="checkbox"/>	<b>Parte di una corte originale</b> <input type="checkbox"/>	<b>Parte di una corte modificata</b> <input type="checkbox"/>
------------------------------------	--	---	--

<b>Accessibilità</b>	<b>Strada provinciale o comunale</b> <input checked="" type="checkbox"/>	<b>Strada privata asfaltata</b> <input type="checkbox"/>	<b>Strada privata non asfaltata</b> <input type="checkbox"/>
----------------------	---	---	---

**Note:** Edificio ottocentesco con funzione abitativa. Porticato ad arcate ribassate al piano terra, che ha mantenuto il carattere commerciale/artigianale. Modifiche all'interno.

<b>Categoria d'intervento</b>	<b>D.Lgs. 42/04</b> <input type="checkbox"/>	<b>RS</b> <input type="checkbox"/>	<b>RCA</b> <input type="checkbox"/>	<b>RCB</b> <input checked="" type="checkbox"/>	<b>RCC</b> <input type="checkbox"/>
-------------------------------	---	---------------------------------------	--	---	--



Comune **SAN GIOVANNI IN PERSICETO**  
Indirizzo **Via Marconi Guglielmo, 13,15,17,19**  
Rif. catastali **F. 80 mapp. 21**  
Toponimo **CATASTO GREGORIANO  
IGM 1893**

Tipologia **CASA CIVILE**  
Epoca di costruzione **ante 1835**  
El. arch/dec di pregio **Cornicione e lesene angolari.**

<b>Stato di conservazione dei caratteri originali</b>	<b>Conservato</b> <input checked="" type="checkbox"/>	<b>Parzialmente modificato</b> <input type="checkbox"/>
---	--	--

<b>Tipologia dell'insediamento</b>	<b>Edificio singolo</b> <input checked="" type="checkbox"/>	<b>Parte di una corte originale</b> <input type="checkbox"/>	<b>Parte di una corte modificata</b> <input type="checkbox"/>
------------------------------------	--	---	--

<b>Accessibilità</b>	<b>Strada provinciale o comunale</b> <input checked="" type="checkbox"/>	<b>Strada privata asfaltata</b> <input type="checkbox"/>	<b>Strada privata non asfaltata</b> <input type="checkbox"/>
----------------------	---	---	---

**Note: Edificio ottocentesco adibito ad abitazione.**

<b>Categoria d'intervento</b>	<b>D.Lgs. 42/04</b> <input type="checkbox"/>	<b>RS</b> <input type="checkbox"/>	<b>RCA</b> <input type="checkbox"/>	<b>RCB</b> <input checked="" type="checkbox"/>	<b>RCC</b> <input type="checkbox"/>
-------------------------------	---	---------------------------------------	--	---	--





Comune **SAN GIOVANNI IN PERSICETO**  
Indirizzo **Via Gornia Giambattista, 44,46,48**  
Rif. catastali **F. 80 mapp. 532**  
Toponimo **CATASTO GREGORIANO**  
**IGM 1893**

Tipologia **CASA CIVILE**  
Epoca di costruzione **ante 1835**  
El. arch/dec di pregio **fasce marcapiano, riproposiz. del bugnato su pilastri e lesene angolari**

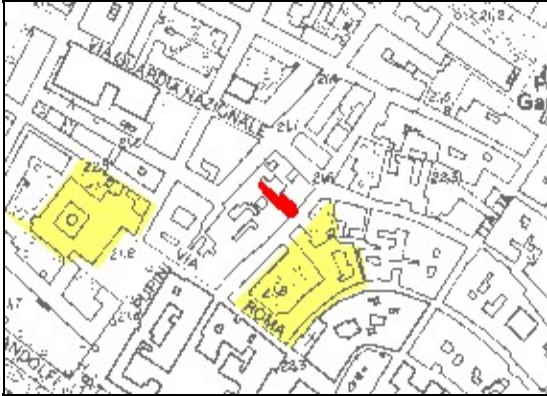
Stato di conservazione dei caratteri originali	Conservato	Parzialmente modificato
	<input type="checkbox"/>	<input checked="" type="checkbox"/>

Tipologia dell'insediamento	Edificio singolo	Parte di una corte originale	Parte di una corte modificata
	<input checked="" type="checkbox"/>	<input type="checkbox"/>	<input type="checkbox"/>

Accessibilità	Strada provinciale o comunale	Strada privata asfaltata	Strada privata non asfaltata
	<input checked="" type="checkbox"/>	<input type="checkbox"/>	<input type="checkbox"/>

Note: Casa civile di fine settecento-inizio ottocento con portico trabeato. Sorge su una persistenza medievale.

Categoria d'intervento	D.Lgs. 42/04	RS	RCA	RCB	RCC
	<input type="checkbox"/>	<input type="checkbox"/>	<input type="checkbox"/>	<input checked="" type="checkbox"/>	<input type="checkbox"/>



Comune **SAN GIOVANNI IN PERSICETO**  
Indirizzo **Via Gornia Giambattista, 38,40,42**  
Rif. catastali **F. 80 mapp. 308**  
Toponimo **CATASTO GREGORIANO**  
**IGM 1893**

Tipologia **CASA CIVILE**  
Epoca di costruzione **ante 1835**  
El. arch/dec di pregio

Stato di conservazione dei caratteri originali	Conservato <input type="checkbox"/>	Parzialmente modificato <input checked="" type="checkbox"/>
--	--	--

Tipologia dell'insediamento	Edificio singolo <input checked="" type="checkbox"/>	Parte di una corte originale <input type="checkbox"/>	Parte di una corte modificata <input type="checkbox"/>
-----------------------------	---	--	---

Accessibilità	Strada provinciale o comunale <input checked="" type="checkbox"/>	Strada privata asfaltata <input type="checkbox"/>	Strada privata non asfaltata <input type="checkbox"/>
---------------	--	--	--

Note: Casa civile appartenente ad un complesso di origine medievale ricostruito tra il sette e l'ottocento, dopo la distruzione dei precedenti fabbricati lignei. Porticato con trabeazione. Modifiche all'interno nella seconda metà del Novecento.

Categoria d'intervento	D.Lgs. 42/04 <input type="checkbox"/>	RS <input type="checkbox"/>	RCA <input type="checkbox"/>	RCB <input checked="" type="checkbox"/>	RCC <input type="checkbox"/>
------------------------	--	--------------------------------	---------------------------------	--	---------------------------------





Comune **SAN GIOVANNI IN PERSICETO**  
Indirizzo **Via Gornia Giambattista, 36**  
Rif. catastali **F. 80 mapp. 323**  
Toponimo **CATASTO GREGORIANO**  
**IGM 1893**

Tipologia **CASA CIVILE**

Epoca di costruzione **ante 1835**

El. arch/dec di pregio

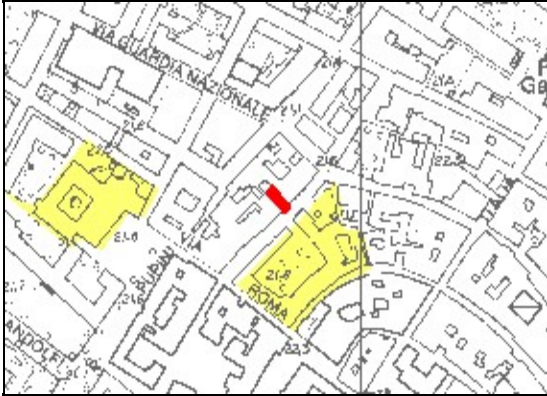
Stato di conservazione dei caratteri originali	Conservato	Parzialmente modificato
	<input type="checkbox"/>	<input checked="" type="checkbox"/>

Tipologia dell'insediamento	Edificio singolo	Parte di una corte originale	Parte di una corte modificata
	<input checked="" type="checkbox"/>	<input type="checkbox"/>	<input type="checkbox"/>

Accessibilità	Strada provinciale o comunale	Strada privata asfaltata	Strada privata non asfaltata
	<input checked="" type="checkbox"/>	<input type="checkbox"/>	<input type="checkbox"/>

Note: Edificio ricostruito tra il XVIII e il XIX secolo su un precedente complesso medievale. Porticato con trabeazione. Modifiche nel corso del Novecento.

Categoria d'intervento	D.Lgs. 42/04	RS	RCA	RCB	RCC
	<input type="checkbox"/>	<input type="checkbox"/>	<input type="checkbox"/>	<input type="checkbox"/>	<input checked="" type="checkbox"/>



Comune **SAN GIOVANNI IN PERSICETO**  
Indirizzo **Via Gornia Giambattista, 32/a,34**  
Rif. catastali **F. 80 mapp. 105/290**  
Toponimo **CATASTO GREGORIANO**  
**IGM 1893**

Tipologia **CASA CIVILE**  
Epoca di costruzione **ante 1835**  
El. arch/dec di pregio

<b>Stato di conservazione dei caratteri originali</b>	<b>Conservato</b> <input type="checkbox"/>	<b>Parzialmente modificato</b> <input checked="" type="checkbox"/>
---	---	---

<b>Tipologia dell'insediamento</b>	<b>Edificio singolo</b> <input checked="" type="checkbox"/>	<b>Parte di una corte originale</b> <input type="checkbox"/>	<b>Parte di una corte modificata</b> <input type="checkbox"/>
------------------------------------	--	---	--

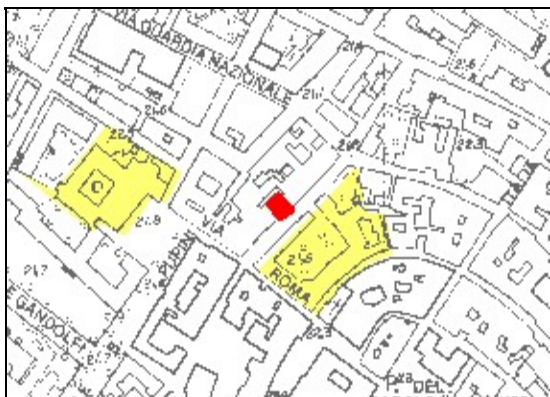
<b>Accessibilità</b>	<b>Strada provinciale o comunale</b> <input checked="" type="checkbox"/>	<b>Strada privata asfaltata</b> <input type="checkbox"/>	<b>Strada privata non asfaltata</b> <input type="checkbox"/>
----------------------	---	---	---

**Note:** Abitazione con porticato e locali commerciali al piano terra. Il fabbricato ha mantenuto la sua funzione nel tempo nonostante ristrutturazioni recenti all'interno. Fu ricostruito nell'ottocento su una persistenza medievale.

<b>Categoria d'intervento</b>	<b>D.Lgs. 42/04</b> <input type="checkbox"/>	<b>RS</b> <input type="checkbox"/>	<b>RCA</b> <input type="checkbox"/>	<b>RCB</b> <input type="checkbox"/>	<b>RCC</b> <input checked="" type="checkbox"/>
-------------------------------	---	---------------------------------------	--	--	---







Comune **SAN GIOVANNI IN PERSICETO**  
Indirizzo **Via Gornia Giambattista, 20,22,24**  
Rif. catastali **F. 80 mapp. 527**  
Toponimo **CATASTO GREGORIANO**  
**IGM 1893**

Tipologia **CASA CIVILE**

Epoca di costruzione **ante 1835**

El. arch/dec di pregio

Stato di conservazione dei caratteri originali	Conservato	Parzialmente modificato
	<input checked="" type="checkbox"/>	<input type="checkbox"/>

Tipologia dell'insediamento	Edificio singolo	Parte di una corte originale	Parte di una corte modificata
	<input checked="" type="checkbox"/>	<input type="checkbox"/>	<input type="checkbox"/>

Accessibilità	Strada provinciale o comunale	Strada privata asfaltata	Strada privata non asfaltata
	<input checked="" type="checkbox"/>	<input type="checkbox"/>	<input type="checkbox"/>

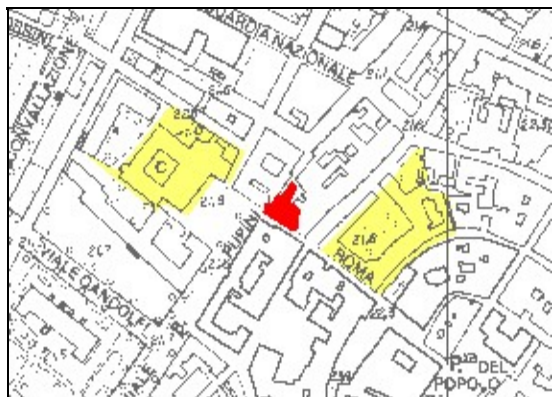
**Note:** Abitazione ottocentesca ben conservata che si inserisce in un complesso di origine medievale modificato nei secoli. Porticato con trabeazione. Intonacatura originale dell'Ottocento.

Categoria d'intervento	D.Lgs. 42/04	RS	RCA	RCB	RCC
	<input type="checkbox"/>	<input type="checkbox"/>	<input type="checkbox"/>	<input checked="" type="checkbox"/>	<input type="checkbox"/>









Comune **SAN GIOVANNI IN PERSICETO**  
Indirizzo **Via Roma, 27,29,31,33,42**  
Rif. catastali **F. 80 mapp. 116/523**  
Toponimo **CATASTO GREGORIANO**  
**IGM 1893**

Tipologia **CASA CIVILE**  
Epoca di costruzione **ante 1835**  
El. arch/dec di pregio

Stato di conservazione dei caratteri originali	Conservato	Parzialmente modificato
	<input type="checkbox"/>	<input checked="" type="checkbox"/>

Tipologia dell'insediamento	Edificio singolo	Parte di una corte originale	Parte di una corte modificata
	<input checked="" type="checkbox"/>	<input type="checkbox"/>	<input type="checkbox"/>

Accessibilità	Strada provinciale o comunale	Strada privata asfaltata	Strada privata non asfaltata
	<input checked="" type="checkbox"/>	<input type="checkbox"/>	<input type="checkbox"/>

Note: Ricostruito nell'Ottocento sul luogo dove sorgeva un complesso abitativo medievale.

Categoria d'intervento	D.Lgs. 42/04	RS	RCA	RCB	RCC
	<input type="checkbox"/>	<input type="checkbox"/>	<input type="checkbox"/>	<input checked="" type="checkbox"/>	<input type="checkbox"/>





Comune **SAN GIOVANNI IN PERSICETO**  
Indirizzo **Piazza Carducci Giosuè, 11,13,14,15,16,17**  
Rif. catastali **F. 80 mapp. 620**  
Toponimo **CATASTO GREGORIANO**  
**IGM 1893**

**Edificio soggetto a tutela ai sensi del D. Lgs. 42/2004**

Tipologia **CASA CIVILE**  
Epoca di costruzione **ante 1835**  
El. arch/dec di pregio **fasce marcapiano**

Stato di conservazione dei caratteri originali	Conservato	Parzialmente modificato
	<input checked="" type="checkbox"/>	<input type="checkbox"/>

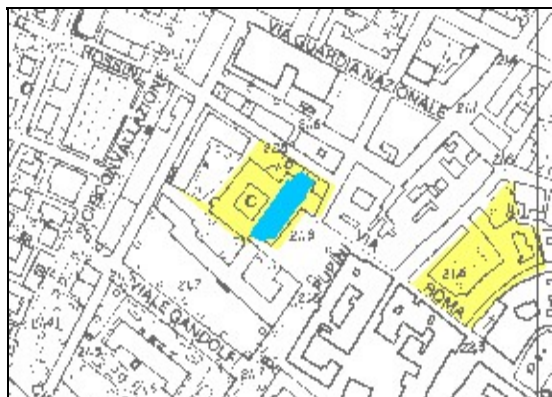
Tipologia dell'insediamento	Edificio singolo	Parte di una corte originale	Parte di una corte modificata
	<input checked="" type="checkbox"/>	<input type="checkbox"/>	<input type="checkbox"/>

Accessibilità	Strada provinciale o comunale	Strada privata asfaltata	Strada privata non asfaltata
	<input checked="" type="checkbox"/>	<input type="checkbox"/>	<input type="checkbox"/>

**Note:** Parte del complesso conventuale di San Francesco ricostruito verso la metà del '700. Questo edificio è addossato al lato orientale della Chiesa ed è dotato di porticato con volte a crociera. Il lato sud termina con una terrazza che poggia sulla volta.

Categoria d'intervento	D.Lgs. 42/04	RS	RCA	RCB	RCC
	<input checked="" type="checkbox"/>	<input type="checkbox"/>	<input type="checkbox"/>	<input type="checkbox"/>	<input type="checkbox"/>





Comune **SAN GIOVANNI IN PERSICETO**  
Indirizzo **Piazza Carducci Giosuè, 9,10**  
Rif. catastali **F. 80 mapp. 619/621/622**  
Toponimo **CATASTO GREGORIANO**  
**IGM 1893**

**Edificio soggetto a tutela ai sensi del D. Lgs. 42/2004**

Tipologia **EDIFICIO SPECIALISTICO**  
Epoca di costruzione **ante 1835**  
El. arch/dec di pregio **Cornicione a gola, cupola interna con pennacchi**

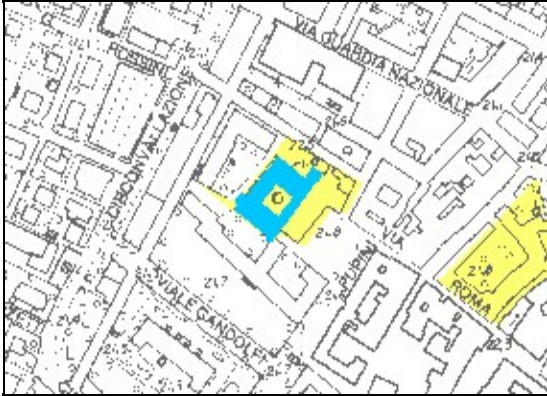
<b>Stato di conservazione dei caratteri originali</b>	<b>Conservato</b> <input checked="" type="checkbox"/>	<b>Parzialmente modificato</b> <input type="checkbox"/>
---	--	--

<b>Tipologia dell'insediamento</b>	<b>Edificio singolo</b> <input checked="" type="checkbox"/>	<b>Parte di una corte originale</b> <input type="checkbox"/>	<b>Parte di una corte modificata</b> <input type="checkbox"/>
------------------------------------	--	---	--

<b>Accessibilità</b>	<b>Strada provinciale o comunale</b> <input checked="" type="checkbox"/>	<b>Strada privata asfaltata</b> <input type="checkbox"/>	<b>Strada privata non asfaltata</b> <input type="checkbox"/>
----------------------	---	---	---

**Note:** Chiesa dell'insediamento francescano duecentesco, ricostruita a metà del '700 dall'arch. Torregiani. Navata unica, ingresso porticato.

<b>Categoria d'intervento</b>	<b>D.Lgs. 42/04</b> <input checked="" type="checkbox"/>	<b>RS</b> <input type="checkbox"/>	<b>RCA</b> <input type="checkbox"/>	<b>RCB</b> <input type="checkbox"/>	<b>RCC</b> <input type="checkbox"/>
-------------------------------	--	---------------------------------------	--	--	--



Comune **SAN GIOVANNI IN PERSICETO**  
Indirizzo **Piazza Carducci Giosuè, 9**  
Rif. catastali **F. 80 mapp. 146**  
Toponimo **CATASTO GREGORIANO**  
**IGM 1893**

**Edificio soggetto a tutela ai sensi del D. Lgs. 42/2004**

Tipologia **EDIFICIO SPECIALISTICO**  
Epoca di costruzione **ante 1835**  
El. arch/dec di pregio **Chiostro porticato**

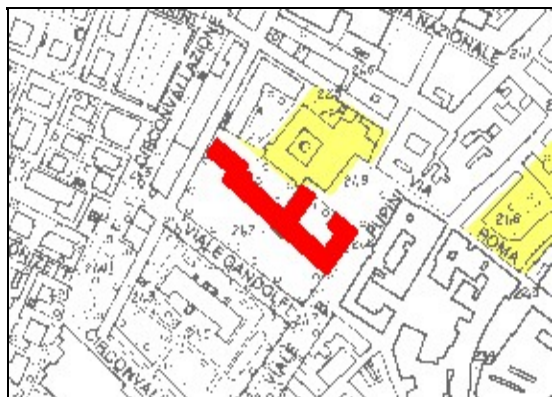
<b>Stato di conservazione dei caratteri originali</b>	<b>Conservato</b> <input checked="" type="checkbox"/>	<b>Parzialmente modificato</b> <input type="checkbox"/>
---	--	--

<b>Tipologia dell'insediamento</b>	<b>Edificio singolo</b> <input checked="" type="checkbox"/>	<b>Parte di una corte originale</b> <input type="checkbox"/>	<b>Parte di una corte modificata</b> <input type="checkbox"/>
------------------------------------	--	---	--

<b>Accessibilità</b>	<b>Strada provinciale o comunale</b> <input checked="" type="checkbox"/>	<b>Strada privata asfaltata</b> <input type="checkbox"/>	<b>Strada privata non asfaltata</b> <input type="checkbox"/>
----------------------	---	---	---

**Note: Sede conventuale francescana dotata di chiostro porticato risalente alla fine del XV secolo. Fu soppresso in epoca napoleonica periodo in cui cominciò la sua decadenza. Oggi è proprietà comunale e sede di attività culturali.**

<b>Categoria d'intervento</b>	<b>D.Lgs. 42/04</b> <input checked="" type="checkbox"/>	<b>RS</b> <input type="checkbox"/>	<b>RCA</b> <input type="checkbox"/>	<b>RCB</b> <input type="checkbox"/>	<b>RCC</b> <input type="checkbox"/>
-------------------------------	--	---------------------------------------	--	--	--



Comune **SAN GIOVANNI IN PERSICETO**  
Indirizzo **Piazza Carducci Giosuè, 6,8**  
Rif. catastali **F. 80 mapp. 618/656**  
Toponimo **CATASTO GREGORIANO**  
**IGM 1893**

Tipologia **EDIFICIO SPECIALISTICO**  
Epoca di costruzione **post 1835**  
El. arch/dec di pregio **lesene, cornicione a gola, quinta e medaglioni decorativi**

Stato di conservazione dei caratteri originali	Conservato	Parzialmente modificato
	<input checked="" type="checkbox"/>	<input type="checkbox"/>

Tipologia dell'insediamento	Edificio singolo	Parte di una corte originale	Parte di una corte modificata
	<input checked="" type="checkbox"/>	<input type="checkbox"/>	<input type="checkbox"/>

Accessibilità	Strada provinciale o comunale	Strada privata asfaltata	Strada privata non asfaltata
	<input checked="" type="checkbox"/>	<input type="checkbox"/>	<input type="checkbox"/>

**Note: Scuole Elementari di San Giovanni in Persiceto. Edificio dei primi del Novecento.**

Categoria d'intervento	D.Lgs. 42/04	RS	RCA	RCB	RCC
	<input type="checkbox"/>	<input type="checkbox"/>	<input checked="" type="checkbox"/>	<input type="checkbox"/>	<input type="checkbox"/>











Comune **SAN GIOVANNI IN PERSICETO**  
Indirizzo **Corso Italia, 68,70,72**  
Rif. catastali **F. 80 mapp. 181**  
Toponimo **CATASTO GREGORIANO**  
**IGM 1893**

**Edificio soggetto a tutela ai sensi del D. Lgs. 42/2004**

Tipologia **EDIFICIO SPECIALISTICO**  
Epoca di costruzione **ante 1835**  
El. arch/dec di pregio **Timpani,cornici,interno decorato**

Stato di conservazione dei caratteri originali	Conservato	Parzialmente modificato
	<input type="checkbox"/>	<input checked="" type="checkbox"/>

Tipologia dell'insediamento	Edificio singolo	Parte di una corte originale	Parte di una corte modificata
	<input checked="" type="checkbox"/>	<input type="checkbox"/>	<input type="checkbox"/>

Accessibilità	Strada provinciale o comunale	Strada privata asfaltata	Strada privata non asfaltata
	<input checked="" type="checkbox"/>	<input type="checkbox"/>	<input type="checkbox"/>

Note: Teatro Politeama, situato all'interno del Palazzo comunale. Si ha notizia di un teatro ligneo nello stesso luogo sin dal XVII sec. L'aspetto attuale risale alla fine del '700 (arch. Tubertini). La sala conserva una pianta a U del '700 e 4 ordini di palchi.

Categoria d'intervento	D.Lgs. 42/04	RS	RCA	RCB	RCC
	<input checked="" type="checkbox"/>	<input type="checkbox"/>	<input type="checkbox"/>	<input type="checkbox"/>	<input type="checkbox"/>



Comune **SAN GIOVANNI IN PERSICETO**  
Indirizzo **Piazza Del Popolo, 20**  
Rif. catastali **F. 80 mapp. 218**  
Toponimo **CATASTO GREGORIANO**  
**IGM 1893**

**Edificio soggetto a tutela ai sensi del D. Lgs. 42/2004**

Tipologia **EDIFICIO SPECIALISTICO**  
Epoca di costruzione **ante 1835**  
El. arch/dec di pregio **Cornici di archetti semplici, lesene angolari, lesena centrale, cupola**

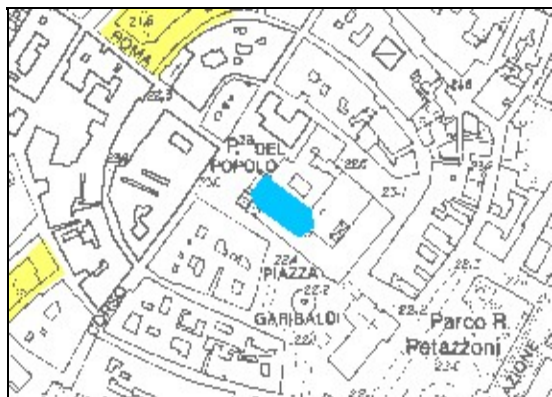
Stato di conservazione dei caratteri originali	Conservato	Parzialmente modificato
	<input checked="" type="checkbox"/>	<input type="checkbox"/>

Tipologia dell'insediamento	Edificio singolo	Parte di una corte originale	Parte di una corte modificata
	<input checked="" type="checkbox"/>	<input type="checkbox"/>	<input type="checkbox"/>

Accessibilità	Strada provinciale o comunale	Strada privata asfaltata	Strada privata non asfaltata
	<input checked="" type="checkbox"/>	<input type="checkbox"/>	<input type="checkbox"/>

Note: Se ne hanno notizie dal 1305, la torre Civica (o Campanaria) aveva in origine una funzione difensiva. Modificata nei secoli, oggi è alta 48m, ha una pianta quadrata con cinque ordini sovrapposti. Orologio del 1882, cupola del 1644. Meridiana lignea.

Categoria d'intervento	D.Lgs. 42/04	RS	RCA	RCB	RCC
	<input checked="" type="checkbox"/>	<input type="checkbox"/>	<input type="checkbox"/>	<input type="checkbox"/>	<input type="checkbox"/>



Comune **SAN GIOVANNI IN PERSICETO**  
Indirizzo **Piazza Del Popolo, 21**  
Rif. catastali **F. 80 mapp. D**  
Toponimo **CATASTO GREGORIANO**  
**IGM 1893**

**Edificio soggetto a tutela ai sensi del D. Lgs. 42/2004**

Tipologia **EDIFICIO SPECIALISTICO**  
Epoca di costruzione **ante 1835**  
El. arch/dec di pregio **Facciata neoclassica.Int:vasca battesimale del'400,coro del'700**

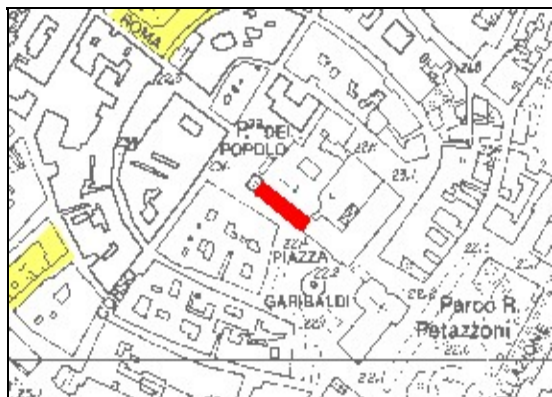
Stato di conservazione dei caratteri originali	Conservato	Parzialmente modificato
	<input checked="" type="checkbox"/>	<input type="checkbox"/>

Tipologia dell'insediamento	Edificio singolo	Parte di una corte originale	Parte di una corte modificata
	<input checked="" type="checkbox"/>	<input type="checkbox"/>	<input type="checkbox"/>

Accessibilità	Strada provinciale o comunale	Strada privata asfaltata	Strada privata non asfaltata
	<input checked="" type="checkbox"/>	<input type="checkbox"/>	<input type="checkbox"/>

**Note:** Chiesa Collegiata dedicata a S.Giovanni Battista. Fu ricostruita alla fine del '600 sull'area antistante la pieve romanica abbattuta. Pianta a croce latina, navata unica con 8 cappelle laterali. Facciata neoclassica del 1838.

Categoria d'intervento	D.Lgs. 42/04	RS	RCA	RCB	RCC
	<input checked="" type="checkbox"/>	<input type="checkbox"/>	<input type="checkbox"/>	<input type="checkbox"/>	<input type="checkbox"/>



Comune **SAN GIOVANNI IN PERSICETO**  
Indirizzo **Piazza Garibaldi Giuseppe, 1,2 Piazza del Popolo 15,16,17,18,19,20**  
Rif. catastali **F. 80 mapp. D**  
Toponimo **CATASTO GREGORIANO**  
**IGM 1893**

Tipologia **EDIFICIO SPECIALISTICO**  
Epoca di costruzione **ante 1835**  
El. arch/dec di pregio

Stato di conservazione dei caratteri originali	Conservato	Parzialmente modificato
	<input type="checkbox"/>	<input checked="" type="checkbox"/>

Tipologia dell'insediamento	Edificio singolo	Parte di una corte originale	Parte di una corte modificata
	<input checked="" type="checkbox"/>	<input type="checkbox"/>	<input type="checkbox"/>

Accessibilità	Strada provinciale o comunale	Strada privata asfaltata	Strada privata non asfaltata
	<input checked="" type="checkbox"/>	<input type="checkbox"/>	<input type="checkbox"/>

**Note:** Edificio di servizio alla parrocchia della Collegiata. Costruito nel XVII secolo assieme alla chiesa, ha subito modifiche all'interno anche recenti.

Categoria d'intervento	D.Lgs. 42/04	RS	RCA	RCB	RCC
	<input type="checkbox"/>	<input type="checkbox"/>	<input type="checkbox"/>	<input checked="" type="checkbox"/>	<input type="checkbox"/>







Comune **SAN GIOVANNI IN PERSICETO**  
Indirizzo **Via Rambelli 40,42,44,46**  
Rif. catastali **F. 80 mapp. 161**  
Toponimo **CATASTO GREGORIANO**  
**IGM 1893**

Tipologia **CASA CIVILE**  
Epoca di costruzione **ante 1835**  
El. arch/dec di pregio **cornicione a dentelli**

Stato di conservazione dei caratteri originali	Conservato	Parzialmente modificato
	<input type="checkbox"/>	<input checked="" type="checkbox"/>

Tipologia dell'insediamento	Edificio singolo	Parte di una corte originale	Parte di una corte modificata
	<input checked="" type="checkbox"/>	<input type="checkbox"/>	<input type="checkbox"/>

Accessibilità	Strada provinciale o comunale	Strada privata asfaltata	Strada privata non asfaltata
	<input checked="" type="checkbox"/>	<input type="checkbox"/>	<input type="checkbox"/>

**Note:** Casa a schiera con porticato a trabeazione. L'edificio, dotato di sopraelevazione, è di impianto cinque-seicentesco, ha subito modifiche nei secoli, pur avendo mantenuto il disegno originale.

Categoria d'intervento	D.Lgs. 42/04	RS	RCA	RCB	RCC
	<input type="checkbox"/>	<input type="checkbox"/>	<input checked="" type="checkbox"/>	<input type="checkbox"/>	<input type="checkbox"/>







Comune **SAN GIOVANNI IN PERSICETO**  
Indirizzo **Vicolo Quartirolo, 2,4**  
Rif. catastali **F. 80 mapp. F**  
Toponimo **CATASTO GREGORIANO**  
**IGM 1893**

Tipologia **EDIFICIO SPECIALISTICO**  
Epoca di costruzione **ante 1835**  
El. arch/dec di pregio **Timpano, paraste angolari, campanile a vela**

Stato di conservazione dei caratteri originali	Conservato	Parzialmente modificato
	<input checked="" type="checkbox"/>	<input type="checkbox"/>

Tipologia dell'insediamento	Edificio singolo	Parte di una corte originale	Parte di una corte modificata
	<input checked="" type="checkbox"/>	<input type="checkbox"/>	<input type="checkbox"/>

Accessibilità	Strada provinciale o comunale	Strada privata asfaltata	Strada privata non asfaltata
	<input checked="" type="checkbox"/>	<input type="checkbox"/>	<input type="checkbox"/>

Note: Oratorio di S. Bartolomeo eretto nel 1756 di pertinenza del convento delle Suore Minime dell'Addolorata.

Categoria d'intervento	D.Lgs. 42/04	RS	RCA	RCB	RCC
	<input type="checkbox"/>	<input checked="" type="checkbox"/>	<input type="checkbox"/>	<input type="checkbox"/>	<input type="checkbox"/>





Comune **SAN GIOVANNI IN PERSICETO**  
Indirizzo **Piazza Garibaldi Giuseppe, 2,4/a,5**  
Rif. catastali **F. 80 mapp. E/441**  
Toponimo **CATASTO GREGORIANO**  
**IGM 1893**

**Edificio soggetto a tutela ai sensi del D. Lgs. 42/2004**

Tipologia **EDIFICIO SPECIALISTICO**  
Epoca di costruzione **ante 1835**  
El. arch/dec di pregio **Apparato decorativo tardo cinquecentesco**

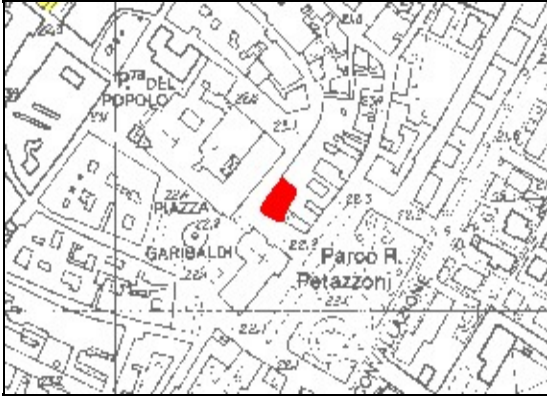
<b>Stato di conservazione dei caratteri originali</b>	<b>Conservato</b> <input checked="" type="checkbox"/>	<b>Parzialmente modificato</b> <input type="checkbox"/>
---	--	--

<b>Tipologia dell'insediamento</b>	<b>Edificio singolo</b> <input checked="" type="checkbox"/>	<b>Parte di una corte originale</b> <input type="checkbox"/>	<b>Parte di una corte modificata</b> <input type="checkbox"/>
------------------------------------	--	---	--

<b>Accessibilità</b>	<b>Strada provinciale o comunale</b> <input checked="" type="checkbox"/>	<b>Strada privata asfaltata</b> <input type="checkbox"/>	<b>Strada privata non asfaltata</b> <input type="checkbox"/>
----------------------	---	---	---

**Note:** Chiesa della BV. della Cintura, costruita alla fine del XVI secolo su disegno di A. Lombardi, ampliata e restaurata nei secoli successivi. Le ultime sostanziali modifiche risalgono al 1836. Dietro al fabbricato si trovano gli attuali giardini pubblici.

<b>Categoria d'intervento</b>	<b>D.Lgs. 42/04</b> <input checked="" type="checkbox"/>	<b>RS</b> <input type="checkbox"/>	<b>RCA</b> <input type="checkbox"/>	<b>RCB</b> <input type="checkbox"/>	<b>RCC</b> <input type="checkbox"/>
-------------------------------	--	---------------------------------------	--	--	--



Comune **SAN GIOVANNI IN PERSICETO**  
Indirizzo **Piazza Guazzatoio, 1,2 Via Giulio Cesare Croce 40**  
Rif. catastali **F. 80 mapp. 144**  
Toponimo **CATASTO GREGORIANO**  
**IGM 1893**

Tipologia **CASA CIVILE**  
Epoca di costruzione **ante 1835**  
El. arch/dec di pregio **Cornici in rilievo sui portoni, cornicione**

Stato di conservazione dei caratteri originali	Conservato	Parzialmente modificato
	<input checked="" type="checkbox"/>	<input type="checkbox"/>

Tipologia dell'insediamento	Edificio singolo	Parte di una corte originale	Parte di una corte modificata
	<input checked="" type="checkbox"/>	<input type="checkbox"/>	<input type="checkbox"/>

Accessibilità	Strada provinciale o comunale	Strada privata asfaltata	Strada privata non asfaltata
	<input checked="" type="checkbox"/>	<input type="checkbox"/>	<input type="checkbox"/>

Note: Ultimo edificio a sud di un complesso a schiera. Casa ottocentesca. Sorge sul vecchio impianto medievale ai margini del 'Borgo Rotondo' distrutto e ricostruito nel corso dei secoli. Piano terra rialzato.

Categoria d'intervento	D.Lgs. 42/04	RS	RCA	RCB	RCC
	<input type="checkbox"/>	<input type="checkbox"/>	<input checked="" type="checkbox"/>	<input type="checkbox"/>	<input type="checkbox"/>





Comune **SAN GIOVANNI IN PERSICETO**  
Indirizzo **Via Croce Giulio Cesare, 36**  
Rif. catastali **F. 80 mapp. 350**  
Toponimo **CATASTO GREGORIANO**  
**IGM 1893**

Tipologia **CASA CIVILE**  
Epoca di costruzione **ante 1835**  
El. arch/dec di pregio **cornicione**

<b>Stato di conservazione dei caratteri originali</b>	<b>Conservato</b> <input type="checkbox"/>	<b>Parzialmente modificato</b> <input checked="" type="checkbox"/>
---	---	---

<b>Tipologia dell'insediamento</b>	<b>Edificio singolo</b> <input checked="" type="checkbox"/>	<b>Parte di una corte originale</b> <input type="checkbox"/>	<b>Parte di una corte modificata</b> <input type="checkbox"/>
------------------------------------	--	---	--

<b>Accessibilità</b>	<b>Strada provinciale o comunale</b> <input checked="" type="checkbox"/>	<b>Strada privata asfaltata</b> <input type="checkbox"/>	<b>Strada privata non asfaltata</b> <input type="checkbox"/>
----------------------	---	---	---

**Note: Casa a schiera dell'800 che sorge su un primo impianto medievale ricostruito tra il XVI e il XIX secolo. All'interno modifiche recenti.**

<b>Categoria d'intervento</b>	<b>D.Lgs. 42/04</b> <input type="checkbox"/>	<b>RS</b> <input type="checkbox"/>	<b>RCA</b> <input type="checkbox"/>	<b>RCB</b> <input checked="" type="checkbox"/>	<b>RCC</b> <input type="checkbox"/>
-------------------------------	---	---------------------------------------	--	---	--







Comune **SAN GIOVANNI IN PERSICETO**  
Indirizzo **Via Croce Giulio Cesare, 24,26,28**  
Rif. catastali **F. 80 mapp. 140**  
Toponimo **CATASTO GREGORIANO**  
**IGM 1893**

Tipologia **CASA CIVILE**  
Epoca di costruzione **ante 1835**  
El. arch/dec di pregio

Stato di conservazione dei caratteri originali	Conservato	Parzialmente modificato
	<input type="checkbox"/>	<input checked="" type="checkbox"/>

Tipologia dell'insediamento	Edificio singolo	Parte di una corte originale	Parte di una corte modificata
	<input checked="" type="checkbox"/>	<input type="checkbox"/>	<input type="checkbox"/>

Accessibilità	Strada provinciale o comunale	Strada privata asfaltata	Strada privata non asfaltata
	<input checked="" type="checkbox"/>	<input type="checkbox"/>	<input type="checkbox"/>

**Note:** Casa a schiera sette-ottocentesca che sorge ai margini del Borgo Rotondo di origine medievale, distrutto e ricostruito nei secoli. Ristrutturazioni nella seconda metà del XX secolo.

Categoria d'intervento	D.Lgs. 42/04	RS	RCA	RCB	RCC
	<input type="checkbox"/>	<input type="checkbox"/>	<input type="checkbox"/>	<input checked="" type="checkbox"/>	<input type="checkbox"/>



Comune **SAN GIOVANNI IN PERSICETO**  
Indirizzo **Via Croce Giulio Cesare, 26**  
Rif. catastali **F. 80 mapp. 139**  
Toponimo **CATASTO GREGORIANO**  
**IGM 1893**

Tipologia **CASA CIVILE**  
Epoca di costruzione **ante 1835**  
El. arch/dec di pregio **cornicione**

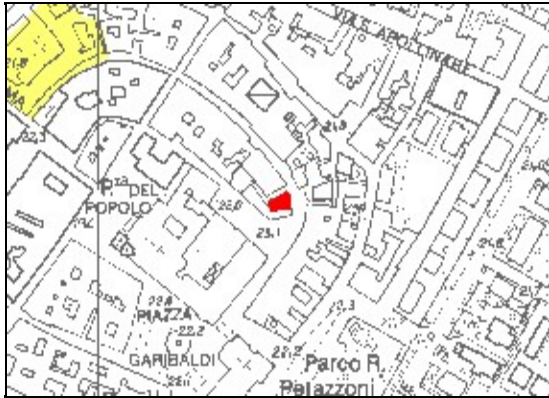
Stato di conservazione dei caratteri originali	Conservato	Parzialmente modificato
	<input type="checkbox"/>	<input checked="" type="checkbox"/>

Tipologia dell'insediamento	Edificio singolo	Parte di una corte originale	Parte di una corte modificata
	<input checked="" type="checkbox"/>	<input type="checkbox"/>	<input type="checkbox"/>

Accessibilità	Strada provinciale o comunale	Strada privata asfaltata	Strada privata non asfaltata
	<input checked="" type="checkbox"/>	<input type="checkbox"/>	<input type="checkbox"/>

**Note: Casa a schiera ottocentesca che sorge su un primo impianto medievale ricostruito tra il XVI e il XIX secolo. All'interno modifiche recenti.**

Categoria d'intervento	D.Lgs. 42/04	RS	RCA	RCB	RCC
	<input type="checkbox"/>	<input type="checkbox"/>	<input type="checkbox"/>	<input checked="" type="checkbox"/>	<input type="checkbox"/>



Comune **SAN GIOVANNI IN PERSICETO**  
Indirizzo **Via Croce Giulio Cesare, 43,45**  
Rif. catastali **F. 80 mapp. 208**  
Toponimo **CATASTO GREGORIANO**  
**IGM 1893**

Tipologia **CASA CIVILE**  
Epoca di costruzione **ante 1835**  
El. arch/dec di pregio **Alle finestre cornici dei primi del Novecento.**

Stato di conservazione dei caratteri originali	Conservato	Parzialmente modificato
	<input type="checkbox"/>	<input checked="" type="checkbox"/>

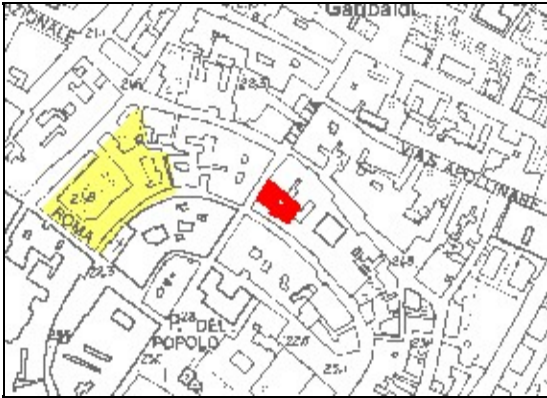
Tipologia dell'insediamento	Edificio singolo	Parte di una corte originale	Parte di una corte modificata
	<input checked="" type="checkbox"/>	<input type="checkbox"/>	<input type="checkbox"/>

Accessibilità	Strada provinciale o comunale	Strada privata asfaltata	Strada privata non asfaltata
	<input checked="" type="checkbox"/>	<input type="checkbox"/>	<input type="checkbox"/>

**Note: Casa a schiera ottocentesca all'interno del Borgo Rotondo di impianto medievale, ricostruito a partire dal 1500, con i maggiori interventi avvenuti nell'ottocento. Recenti ristrutturazioni.**

Categoria d'intervento	D.Lgs. 42/04	RS	RCA	RCB	RCC
	<input type="checkbox"/>	<input type="checkbox"/>	<input type="checkbox"/>	<input checked="" type="checkbox"/>	<input type="checkbox"/>





Comune **SAN GIOVANNI IN PERSICETO**  
Indirizzo **Corso Italia, 101,103,105**  
Rif. catastali **F. 80 mapp. 131**  
Toponimo **CATASTO GREGORIANO**  
**IGM 1893**

Tipologia **CASA CIVILE**  
Epoca di costruzione **ante 1835**  
El. arch/dec di pregio

Stato di conservazione dei caratteri originali	Conservato	Parzialmente modificato
	<input type="checkbox"/>	<input checked="" type="checkbox"/>

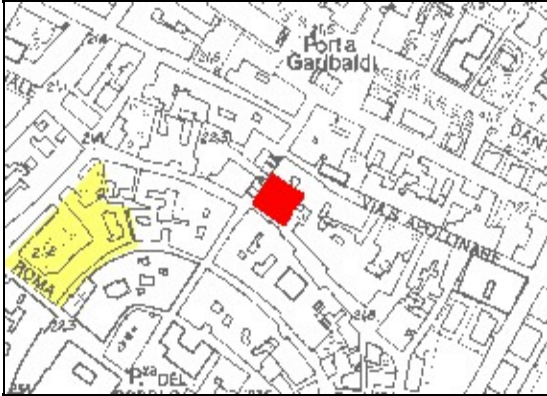
Tipologia dell'insediamento	Edificio singolo	Parte di una corte originale	Parte di una corte modificata
	<input checked="" type="checkbox"/>	<input type="checkbox"/>	<input type="checkbox"/>

Accessibilità	Strada provinciale o comunale	Strada privata asfaltata	Strada privata non asfaltata
	<input checked="" type="checkbox"/>	<input type="checkbox"/>	<input type="checkbox"/>

**Note:** Casa civile ottocentesca con porticato ad arcate ribassate, parte di un complesso di case a schiera di origine medievale ricostruito in muratura nel corso del cinquecento e rimaneggiato nell'ottocento.

Categoria d'intervento	D.Lgs. 42/04	RS	RCA	RCB	RCC
	<input type="checkbox"/>	<input type="checkbox"/>	<input type="checkbox"/>	<input checked="" type="checkbox"/>	<input type="checkbox"/>





Comune **SAN GIOVANNI IN PERSICETO**  
Indirizzo **Corso Italia, 121,123,125,127,129**  
Rif. catastali **F. 80 mapp. 62/63**  
Toponimo **CATASTO GREGORIANO**  
**IGM 1893**

Tipologia **CASA CIVILE**  
Epoca di costruzione **ante 1835**  
El. arch/dec di pregio

Stato di conservazione dei caratteri originali	Conservato	Parzialmente modificato
	<input checked="" type="checkbox"/>	<input type="checkbox"/>

Tipologia dell'insediamento	Edificio singolo	Parte di una corte originale	Parte di una corte modificata
	<input checked="" type="checkbox"/>	<input type="checkbox"/>	<input type="checkbox"/>

Accessibilità	Strada provinciale o comunale	Strada privata asfaltata	Strada privata non asfaltata
	<input checked="" type="checkbox"/>	<input type="checkbox"/>	<input type="checkbox"/>

**Note:** Civile abitazione ottocentesca a schiera con porticato a trabeazione. Situata ai margini nord-est del Borgo Rotondo di impianto medievale, ricostruito a partire dal 1500, con i maggiori interventi avvenuti nell'ottocento. Recenti ristrutturazioni.

Categoria d'intervento	D.Lgs. 42/04	RS	RCA	RCB	RCC
	<input type="checkbox"/>	<input type="checkbox"/>	<input type="checkbox"/>	<input checked="" type="checkbox"/>	<input type="checkbox"/>



Comune **SAN GIOVANNI IN PERSICETO**  
Indirizzo **Corso Italia, 117,119**  
Rif. catastali **F. 80 mapp. 127**  
Toponimo **CATASTO GREGORIANO**  
**IGM 1893**

Tipologia **CASA CIVILE**  
Epoca di costruzione **ante 1835**  
El. arch/dec di pregio **intonaco finto bugnato alle colonne, cornicione, fasce marcapiano**

Stato di conservazione dei caratteri originali	Conservato	Parzialmente modificato
	<input type="checkbox"/>	<input checked="" type="checkbox"/>

Tipologia dell'insediamento	Edificio singolo	Parte di una corte originale	Parte di una corte modificata
	<input checked="" type="checkbox"/>	<input type="checkbox"/>	<input type="checkbox"/>

Accessibilità	Strada provinciale o comunale	Strada privata asfaltata	Strada privata non asfaltata
	<input checked="" type="checkbox"/>	<input type="checkbox"/>	<input type="checkbox"/>

**Note:** Casa a schiera su porticato a trabeazione. Di epoca ottocentesca, sorge su un antico impianto medievale distrutto e ricostruito nei secoli. Recenti ristrutturazioni all'interno.

Categoria d'intervento	D.Lgs. 42/04	RS	RCA	RCB	RCC
	<input type="checkbox"/>	<input type="checkbox"/>	<input type="checkbox"/>	<input checked="" type="checkbox"/>	<input type="checkbox"/>



Comune **SAN GIOVANNI IN PERSICETO**  
Indirizzo **Via Don Minzoni, 1,3**  
Rif. catastali **F. 80 mapp. 127**  
Toponimo **CATASTO GREGORIANO**  
**IGM 1893**

Tipologia **CASA CIVILE**  
Epoca di costruzione **ante 1835**  
El. arch/dec di pregio

<b>Stato di conservazione dei caratteri originali</b>	<b>Conservato</b> <input type="checkbox"/>	<b>Parzialmente modificato</b> <input checked="" type="checkbox"/>
---	---	---

<b>Tipologia dell'insediamento</b>	<b>Edificio singolo</b> <input checked="" type="checkbox"/>	<b>Parte di una corte originale</b> <input type="checkbox"/>	<b>Parte di una corte modificata</b> <input type="checkbox"/>
------------------------------------	--	---	--

<b>Accessibilità</b>	<b>Strada provinciale o comunale</b> <input checked="" type="checkbox"/>	<b>Strada privata asfaltata</b> <input type="checkbox"/>	<b>Strada privata non asfaltata</b> <input type="checkbox"/>
----------------------	---	---	---

**Note:** Casa del XVIII-XIX secolo, parte di un gruppo a schiera che aveva origine medievale. Ditrutto e ricostruito nei secoli. In questo edificio si legge ancora il disegno ottocentesco.

<b>Categoria d'intervento</b>	<b>D.Lgs. 42/04</b> <input type="checkbox"/>	<b>RS</b> <input type="checkbox"/>	<b>RCA</b> <input type="checkbox"/>	<b>RCB</b> <input checked="" type="checkbox"/>	<b>RCC</b> <input type="checkbox"/>
-------------------------------	---	---------------------------------------	--	---	--



Comune **SAN GIOVANNI IN PERSICETO**  
Indirizzo **Via Don Minzoni, 8/a,10**  
Rif. catastali **F. 80 mapp. 68**  
Toponimo **CATASTO GREGORIANO**  
**IGM 1893**

Tipologia **CASA CIVILE**

Epoca di costruzione **ante 1835**

El. arch/dec di pregio

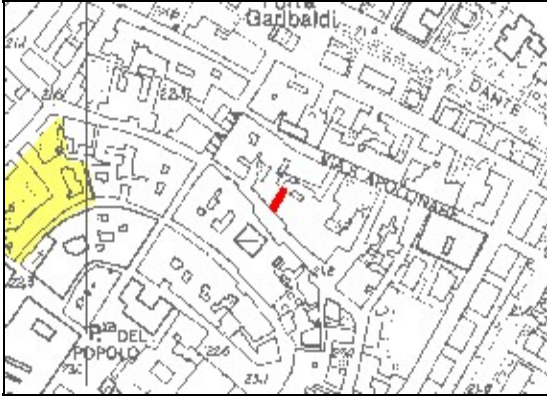
<b>Stato di conservazione dei caratteri originali</b>	<b>Conservato</b> <input type="checkbox"/>	<b>Parzialmente modificato</b> <input checked="" type="checkbox"/>
---	---	---

<b>Tipologia dell'insediamento</b>	<b>Edificio singolo</b> <input checked="" type="checkbox"/>	<b>Parte di una corte originale</b> <input type="checkbox"/>	<b>Parte di una corte modificata</b> <input type="checkbox"/>
------------------------------------	--	---	--

<b>Accessibilità</b>	<b>Strada provinciale o comunale</b> <input checked="" type="checkbox"/>	<b>Strada privata asfaltata</b> <input type="checkbox"/>	<b>Strada privata non asfaltata</b> <input type="checkbox"/>
----------------------	---	---	---

Note: E' all'interno di un complesso di case a schiera che aveva origini medievali, modificato nel tempo. Le forme attuali sono ottocentesche.

<b>Categoria d'intervento</b>	<b>D.Lgs. 42/04</b> <input type="checkbox"/>	<b>RS</b> <input type="checkbox"/>	<b>RCA</b> <input type="checkbox"/>	<b>RCB</b> <input type="checkbox"/>	<b>RCC</b> <input checked="" type="checkbox"/>
-------------------------------	---	---------------------------------------	--	--	---



Comune **SAN GIOVANNI IN PERSICETO**  
Indirizzo **Via Don Minzoni, 12,14**  
Rif. catastali **F. 80 mapp. 69**  
Toponimo **CATASTO GREGORIANO**  
**IGM 1893**

Tipologia **CASA CIVILE**  
Epoca di costruzione **ante 1835**  
El. arch/dec di pregio

<b>Stato di conservazione dei caratteri originali</b>	<b>Conservato</b> <input type="checkbox"/>	<b>Parzialmente modificato</b> <input checked="" type="checkbox"/>
---	---	---

<b>Tipologia dell'insediamento</b>	<b>Edificio singolo</b> <input checked="" type="checkbox"/>	<b>Parte di una corte originale</b> <input type="checkbox"/>	<b>Parte di una corte modificata</b> <input type="checkbox"/>
------------------------------------	--	---	--

<b>Accessibilità</b>	<b>Strada provinciale o comunale</b> <input checked="" type="checkbox"/>	<b>Strada privata asfaltata</b> <input type="checkbox"/>	<b>Strada privata non asfaltata</b> <input type="checkbox"/>
----------------------	---	---	---

**Note:** Casa a schiera ottocentesca inserita in un complesso di origine medievale ricostruito tra il Cinque e il Seicento e modificato nell'Ottocento. L'edificio ha subito ulteriori parziali ristrutturazioni negli ultimi decenni.

<b>Categoria d'intervento</b>	<b>D.Lgs. 42/04</b> <input type="checkbox"/>	<b>RS</b> <input type="checkbox"/>	<b>RCA</b> <input type="checkbox"/>	<b>RCB</b> <input type="checkbox"/>	<b>RCC</b> <input checked="" type="checkbox"/>
-------------------------------	---	---------------------------------------	--	--	---





Comune **SAN GIOVANNI IN PERSICETO**  
Indirizzo **Via Don Minzoni, 34,36**  
Rif. catastali **F. 80 mapp. 75/76**  
Toponimo **CATASTO GREGORIANO  
IGM 1893**

Tipologia **CASA CIVILE**  
Epoca di costruzione **ante 1835**  
El. arch/dec di pregio

Stato di conservazione dei caratteri originali	Conservato	Parzialmente modificato
	<input type="checkbox"/>	<input checked="" type="checkbox"/>

Tipologia dell'insediamento	Edificio singolo	Parte di una corte originale	Parte di una corte modificata
	<input checked="" type="checkbox"/>	<input type="checkbox"/>	<input type="checkbox"/>

Accessibilità	Strada provinciale o comunale	Strada privata asfaltata	Strada privata non asfaltata
	<input checked="" type="checkbox"/>	<input type="checkbox"/>	<input type="checkbox"/>

Note: Casa a schiera ricostruita nell'Ottocento su un impianto medievale ligneo distrutto e ricostruito in muratura a partire dal '500-'600. Aggiunta del balcone nel '900. Recenti ristrutturazioni.

Categoria d'intervento	D.Lgs. 42/04	RS	RCA	RCB	RCC
	<input type="checkbox"/>	<input type="checkbox"/>	<input type="checkbox"/>	<input checked="" type="checkbox"/>	<input type="checkbox"/>



Comune **SAN GIOVANNI IN PERSICETO**  
Indirizzo **Via San Lorenzo, 5**  
Rif. catastali **F. 80 mapp. B**  
Toponimo **CATASTO GREGORIANO**  
**IGM 1893**

Tipologia **EDIFICIO SPECIALISTICO**  
Epoca di costruzione **ante 1835**  
El. arch/dec di pregio **Campanile a vela**

Stato di conservazione dei caratteri originali	Conservato	Parzialmente modificato
	<input checked="" type="checkbox"/>	<input type="checkbox"/>

Tipologia dell'insediamento	Edificio singolo	Parte di una corte originale	Parte di una corte modificata
	<input checked="" type="checkbox"/>	<input type="checkbox"/>	<input type="checkbox"/>

Accessibilità	Strada provinciale o comunale	Strada privata asfaltata	Strada privata non asfaltata
	<input checked="" type="checkbox"/>	<input type="checkbox"/>	<input type="checkbox"/>

Note: Chiesa di S. Maria degli Angeli, attestata come cappella nel Seicento, fu più volte modificata fino ad assumere l'aspetto attuale nel 1871. Si affaccia sull'attuale piazza XXIV Maggio, già piazza S.Lorenzo.

Categoria d'intervento	D.Lgs. 42/04	RS	RCA	RCB	RCC
	<input type="checkbox"/>	<input checked="" type="checkbox"/>	<input type="checkbox"/>	<input type="checkbox"/>	<input type="checkbox"/>





Comune **SAN GIOVANNI IN PERSICETO**  
Indirizzo **Via Betlemme, 17,17/a,19,21,21/b**  
Rif. catastali **F. 80 mapp. 90**  
Toponimo **CATASTO GREGORIANO**  
**IGM 1893**

Tipologia **CASA CIVILE**  
Epoca di costruzione **ante 1835**  
El. arch/dec di pregio **cornicione**

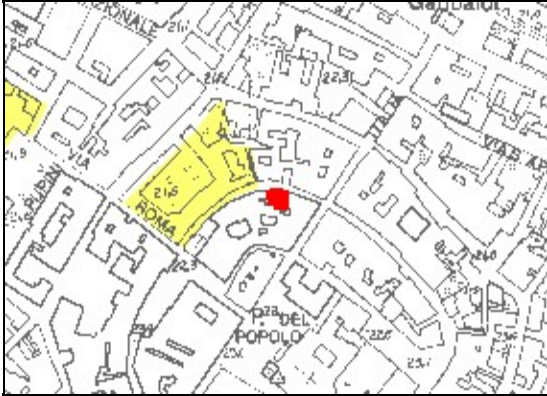
<b>Stato di conservazione dei caratteri originali</b>	<b>Conservato</b> <input checked="" type="checkbox"/>	<b>Parzialmente modificato</b> <input type="checkbox"/>
---	--	--

<b>Tipologia dell'insediamento</b>	<b>Edificio singolo</b> <input checked="" type="checkbox"/>	<b>Parte di una corte originale</b> <input type="checkbox"/>	<b>Parte di una corte modificata</b> <input type="checkbox"/>
------------------------------------	--	---	--

<b>Accessibilità</b>	<b>Strada provinciale o comunale</b> <input checked="" type="checkbox"/>	<b>Strada privata asfaltata</b> <input type="checkbox"/>	<b>Strada privata non asfaltata</b> <input type="checkbox"/>
----------------------	---	---	---

**Note:** Abitazione ottocentesca ad est del Borgo Rotondo. Aperture ad archi ribassati al piano terra.

<b>Categoria d'intervento</b>	<b>D.Lgs. 42/04</b> <input type="checkbox"/>	<b>RS</b> <input type="checkbox"/>	<b>RCA</b> <input type="checkbox"/>	<b>RCB</b> <input checked="" type="checkbox"/>	<b>RCC</b> <input type="checkbox"/>
-------------------------------	---	---------------------------------------	--	---	--



Comune **SAN GIOVANNI IN PERSICETO**  
Indirizzo **Via D Azeglio Massimo, 12,12/a,14,14/a**  
Rif. catastali **F. 80 mapp. 568**  
Toponimo **CATASTO GREGORIANO**  
**IGM 1893**

Tipologia **CASA CIVILE**  
Epoca di costruzione **ante 1835**  
El. arch/dec di pregio

Stato di conservazione dei caratteri originali	Conservato <input type="checkbox"/>	Parzialmente modificato <input checked="" type="checkbox"/>
--	--	--

Tipologia dell'insediamento	Edificio singolo <input checked="" type="checkbox"/>	Parte di una corte originale <input type="checkbox"/>	Parte di una corte modificata <input type="checkbox"/>
-----------------------------	---	--	---

Accessibilità	Strada provinciale o comunale <input checked="" type="checkbox"/>	Strada privata asfaltata <input type="checkbox"/>	Strada privata non asfaltata <input type="checkbox"/>
---------------	--	--	--

Note: Casa a schiera ottocentesca inserita in un complesso di origine medievale ricostruito tra il Cinque e il Seicento e modificato nell'Ottocento. L'edificio ha subito ulteriori parziali ristrutturazioni negli ultimi decenni.

Categoria d'intervento	D.Lgs. 42/04 <input type="checkbox"/>	RS <input type="checkbox"/>	RCA <input type="checkbox"/>	RCB <input type="checkbox"/>	RCC <input checked="" type="checkbox"/>
------------------------	--	--------------------------------	---------------------------------	---------------------------------	--







Comune **SAN GIOVANNI IN PERSICETO**  
Indirizzo **Corso Italia, 25,27,29**  
Rif. catastali **F. 80 mapp. 262**  
Toponimo **CATASTO GREGORIANO**  
**IGM 1893**

**Edificio soggetto a tutela ai sensi del D. Lgs. 42/2004**

Tipologia **VILLA/PALAZZO**  
Epoca di costruzione **ante 1835**  
El. arch/dec di pregio **Apparato decorativo in stile eclettico**

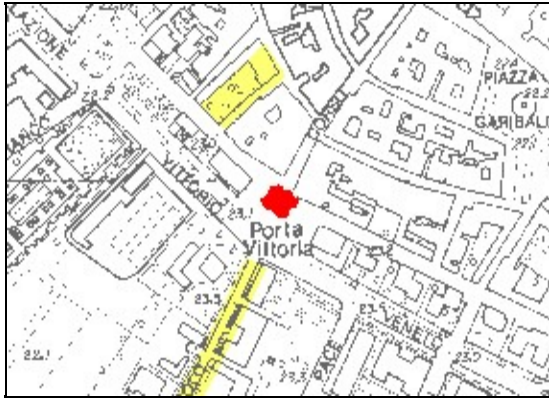
<b>Stato di conservazione dei caratteri originali</b>	<b>Conservato</b> <input checked="" type="checkbox"/>	<b>Parzialmente modificato</b> <input type="checkbox"/>
---	--	--

<b>Tipologia dell'insediamento</b>	<b>Edificio singolo</b> <input checked="" type="checkbox"/>	<b>Parte di una corte originale</b> <input type="checkbox"/>	<b>Parte di una corte modificata</b> <input type="checkbox"/>
------------------------------------	--	---	--

<b>Accessibilità</b>	<b>Strada provinciale o comunale</b> <input checked="" type="checkbox"/>	<b>Strada privata asfaltata</b> <input type="checkbox"/>	<b>Strada privata non asfaltata</b> <input type="checkbox"/>
----------------------	---	---	---

**Note:** Maestoso palazzo costruito tra il 1931 e il 1933 ad opera dell'arch. Rizzi e dell'ing. Gualandi, è sede della Cassa di Risparmio di Bologna. Sorge sulle rovine dell'antico Forno Palazzino, di cui sono conservate alcune parti all'interno.

<b>Categoria d'intervento</b>	<b>D.Lgs. 42/04</b> <input checked="" type="checkbox"/>	<b>RS</b> <input type="checkbox"/>	<b>RCA</b> <input type="checkbox"/>	<b>RCB</b> <input type="checkbox"/>	<b>RCC</b> <input type="checkbox"/>
-------------------------------	--	---------------------------------------	--	--	--



Comune **SAN GIOVANNI IN PERSICETO**  
Indirizzo **Corso Italia, 2,3,3/a**  
Rif. catastali **F. 80 mapp. 251/468**  
Toponimo **CATASTO GREGORIANO Porta Vittoria**  
**IGM 1893**

Tipologia **EDIFICIO SPECIALISTICO**  
Epoca di costruzione **ante 1835**  
El. arch/dec di pregio **paraste, cornicioni a dentelli**

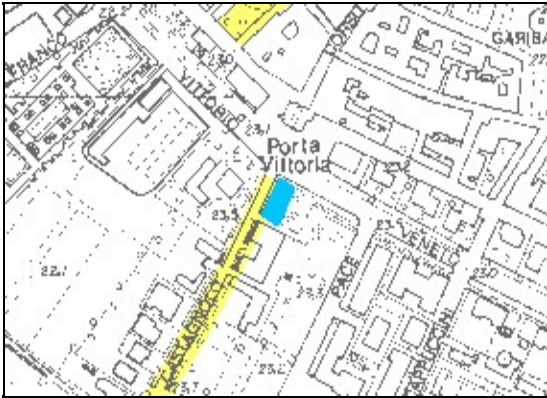
Stato di conservazione dei caratteri originali	Conservato	Parzialmente modificato
	<input checked="" type="checkbox"/>	<input type="checkbox"/>

Tipologia dell'insediamento	Edificio singolo	Parte di una corte originale	Parte di una corte modificata
	<input checked="" type="checkbox"/>	<input type="checkbox"/>	<input type="checkbox"/>

Accessibilità	Strada provinciale o comunale	Strada privata asfaltata	Strada privata non asfaltata
	<input checked="" type="checkbox"/>	<input type="checkbox"/>	<input type="checkbox"/>

**Note:** Situata a sud della città, porta Vittoria, già detta porta Bologna o 'Porta di Sopra' perché a monte del paese, è di origine medievale come l'altra porta a nord. Venne interamente ricostruita dall'arch. Dotti nel 1781.

Categoria d'intervento	D.Lgs. 42/04	RS	RCA	RCB	RCC
	<input type="checkbox"/>	<input checked="" type="checkbox"/>	<input type="checkbox"/>	<input type="checkbox"/>	<input type="checkbox"/>



Comune **SAN GIOVANNI IN PERSICETO**  
Indirizzo **Circonvall. Veneto Vittorio, 33,35**  
Rif. catastali **F. 90 mapp. 1**  
Toponimo **CATASTO GREGORIANO**  
**IGM 1893**

**Edificio soggetto a tutela ai sensi del D. Lgs. 42/2004**

Tipologia **VILLA/PALAZZO**  
Epoca di costruzione **ante 1835**  
El. arch/dec di pregio **cornicione**

Stato di conservazione dei caratteri originali	Conservato	Parzialmente modificato
	<input type="checkbox"/>	<input checked="" type="checkbox"/>

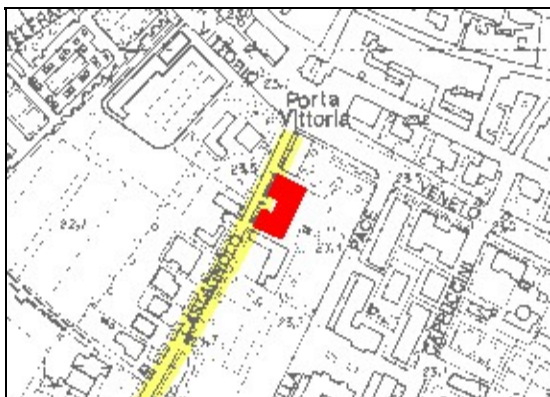
Tipologia dell'insediamento	Edificio singolo	Parte di una corte originale	Parte di una corte modificata
	<input checked="" type="checkbox"/>	<input type="checkbox"/>	<input type="checkbox"/>

Accessibilità	Strada provinciale o comunale	Strada privata asfaltata	Strada privata non asfaltata
	<input checked="" type="checkbox"/>	<input type="checkbox"/>	<input type="checkbox"/>

Note: Palazzo Rimondini con orti sul retro (metà '800), sorge su un antico borgo medievale che si sviluppava fuori Porta di Sopra, distrutto nel XV sec. L'area (orti Caprara) è un interessante esempio di zona verde 'superstite' che lega città e campagna.

Categoria d'intervento	D.Lgs. 42/04	RS	RCA	RCB	RCC
	<input checked="" type="checkbox"/>	<input type="checkbox"/>	<input type="checkbox"/>	<input type="checkbox"/>	<input type="checkbox"/>





Comune **SAN GIOVANNI IN PERSICETO**  
Indirizzo **Via Castagnolo, 1,1/a,3,5,7**  
Rif. catastali **F. 90 mapp. 26**  
Toponimo **CATASTO GREGORIANO Osteria di Sopra**  
**IGM 1893**

Tipologia **CASA COLONICA A ELEMENTI DISGIUNTI**

Epoca di costruzione **ante 1835**

El. arch/dec di pregio

<b>Stato di conservazione dei caratteri originali</b>	<b>Conservato</b> <input checked="" type="checkbox"/>	<b>Parzialmente modificato</b> <input type="checkbox"/>
---	--	--

<b>Tipologia dell'insediamento</b>	<b>Edificio singolo</b> <input type="checkbox"/>	<b>Parte di una corte originale</b> <input type="checkbox"/>	<b>Parte di una corte modificata</b> <input checked="" type="checkbox"/>
------------------------------------	---	---	---

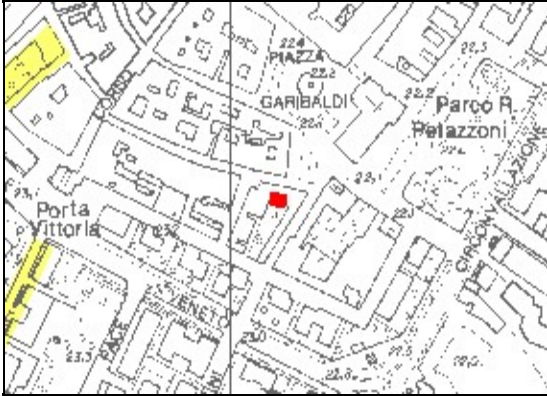
<b>Accessibilità</b>	<b>Strada provinciale o comunale</b> <input checked="" type="checkbox"/>	<b>Strada privata asfaltata</b> <input type="checkbox"/>	<b>Strada privata non asfaltata</b> <input type="checkbox"/>
----------------------	---	---	---

**Note:** Edificio ottocentesco adiacente a Pal.Remondini; come quest'ultimo è legata agli'ex-orti Caprara' retrostanti. L'area è un importante residuo dell'alternanza di spazi ortivi e urbani che per secoli ha caratterizzato la tradizione abitativa medievale.

<b>Categoria d'intervento</b>	<b>D.Lgs. 42/04</b> <input type="checkbox"/>	<b>RS</b> <input type="checkbox"/>	<b>RCA</b> <input type="checkbox"/>	<b>RCB</b> <input type="checkbox"/>	<b>RCC</b> <input checked="" type="checkbox"/>
-------------------------------	---	---------------------------------------	--	--	---







Comune **SAN GIOVANNI IN PERSICETO**  
Indirizzo **Via Farini Luigi Carlo, 49/A**  
Rif. catastali **F. 80 mapp. 273**  
Toponimo **CATASTO GREGORIANO**  
**IGM 1893**

Tipologia **CASA CIVILE**  
Epoca di costruzione **ante 1835**  
El. arch/dec di pregio **Facciata p.t. finto bugnato, fasce marcapiano**

Stato di conservazione dei caratteri originali	Conservato	Parzialmente modificato
	<input type="checkbox"/>	<input checked="" type="checkbox"/>

Tipologia dell'insediamento	Edificio singolo	Parte di una corte originale	Parte di una corte modificata
	<input checked="" type="checkbox"/>	<input type="checkbox"/>	<input type="checkbox"/>

Accessibilità	Strada provinciale o comunale	Strada privata asfaltata	Strada privata non asfaltata
	<input checked="" type="checkbox"/>	<input type="checkbox"/>	<input type="checkbox"/>

**Note: Abitazione ottocentesca con giardino. Ricostruita su un impianto medievale. Recenti ristrutturazioni: aperture modificate e modifiche interne.**

Categoria d'intervento	D.Lgs. 42/04	RS	RCA	RCB	RCC
	<input type="checkbox"/>	<input type="checkbox"/>	<input type="checkbox"/>	<input checked="" type="checkbox"/>	<input type="checkbox"/>



Comune **SAN GIOVANNI IN PERSICETO**  
Indirizzo **Vicolo Quartirolo, 4,6**  
Rif. catastali **F. 80 mapp. 428**  
Toponimo **CATASTO GREGORIANO**  
**IGM 1893**

Tipologia **CASA CIVILE**  
Epoca di costruzione **ante 1835**  
El. arch/dec di pregio

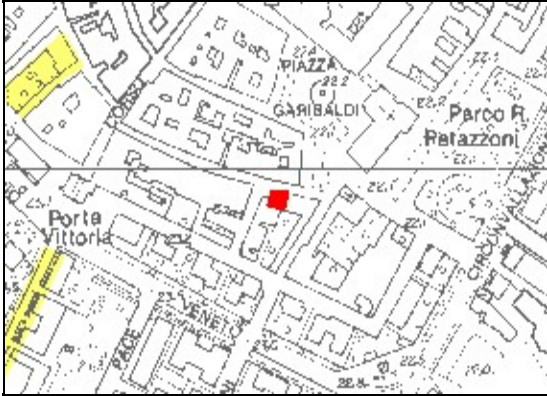
<b>Stato di conservazione dei caratteri originali</b>	<b>Conservato</b> <input checked="" type="checkbox"/>	<b>Parzialmente modificato</b> <input type="checkbox"/>
---	--	--

<b>Tipologia dell'insediamento</b>	<b>Edificio singolo</b> <input checked="" type="checkbox"/>	<b>Parte di una corte originale</b> <input type="checkbox"/>	<b>Parte di una corte modificata</b> <input type="checkbox"/>
------------------------------------	--	---	--

<b>Accessibilità</b>	<b>Strada provinciale o comunale</b> <input checked="" type="checkbox"/>	<b>Strada privata asfaltata</b> <input type="checkbox"/>	<b>Strada privata non asfaltata</b> <input type="checkbox"/>
----------------------	---	---	---

**Note: Complesso conventuale delle Suore Minime dell'Addolorata, che risale al XVIII secolo, adiacente alla chiesetta dedicata a San Bartolomeo.**

<b>Categoria d'intervento</b>	<b>D.Lgs. 42/04</b> <input type="checkbox"/>	<b>RS</b> <input type="checkbox"/>	<b>RCA</b> <input checked="" type="checkbox"/>	<b>RCB</b> <input type="checkbox"/>	<b>RCC</b> <input type="checkbox"/>
-------------------------------	---	---------------------------------------	---	--	--



Comune **SAN GIOVANNI IN PERSICETO**  
Indirizzo **Via Farini Luigi Carlo, 47**  
Rif. catastali **F. 80 mapp. 272**  
Toponimo **CATASTO GREGORIANO**  
**IGM 1893**

Tipologia **CASA CIVILE**

Epoca di costruzione **ante 1835**

El. arch/dec di pregio

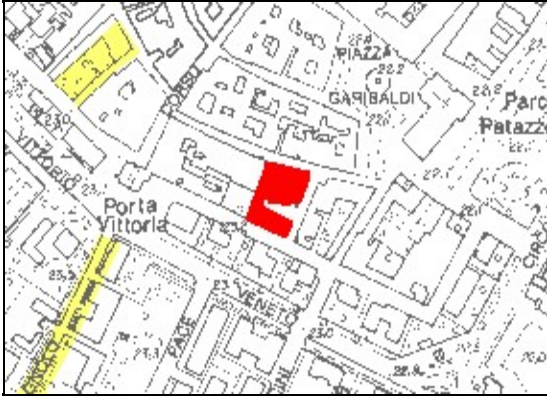
Stato di conservazione dei caratteri originali	Conservato	Parzialmente modificato
	<input checked="" type="checkbox"/>	<input type="checkbox"/>

Tipologia dell'insediamento	Edificio singolo	Parte di una corte originale	Parte di una corte modificata
	<input checked="" type="checkbox"/>	<input type="checkbox"/>	<input type="checkbox"/>

Accessibilità	Strada provinciale o comunale	Strada privata asfaltata	Strada privata non asfaltata
	<input checked="" type="checkbox"/>	<input type="checkbox"/>	<input type="checkbox"/>

Note: Casa a schiera ottocentesca con portico, inserita in un complesso di origine medievale ricostruito tra il Cinque e il Seicento e modificato nell'Ottocento.

Categoria d'intervento	D.Lgs. 42/04	RS	RCA	RCB	RCC
	<input type="checkbox"/>	<input type="checkbox"/>	<input type="checkbox"/>	<input checked="" type="checkbox"/>	<input type="checkbox"/>



Comune **SAN GIOVANNI IN PERSICETO**  
Indirizzo **Via Farini Luigi Carlo, 35,37,39,39/a,41,43 Via Ungarelli 18**  
Rif. catastali **F. 80 mapp. 369/434/435**  
Toponimo **CATASTO GREGORIANO**  
**IGM 1893**

Tipologia **CASA CIVILE**  
Epoca di costruzione **ante 1835**  
El. arch/dec di pregio **paraste angolari con finto bugnato**

<b>Stato di conservazione dei caratteri originali</b>	<b>Conservato</b> <input checked="" type="checkbox"/>	<b>Parzialmente modificato</b> <input type="checkbox"/>
---	--	--

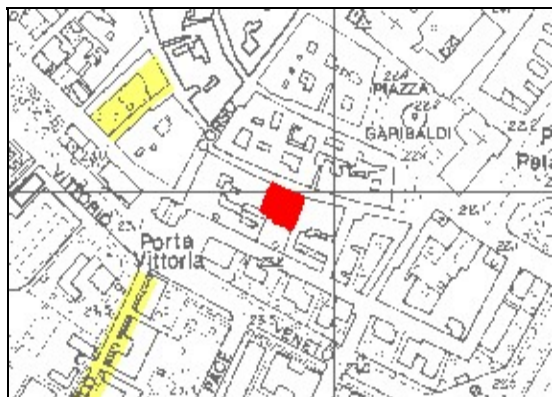
<b>Tipologia dell'insediamento</b>	<b>Edificio singolo</b> <input checked="" type="checkbox"/>	<b>Parte di una corte originale</b> <input type="checkbox"/>	<b>Parte di una corte modificata</b> <input type="checkbox"/>
------------------------------------	--	---	--

<b>Accessibilità</b>	<b>Strada provinciale o comunale</b> <input checked="" type="checkbox"/>	<b>Strada privata asfaltata</b> <input type="checkbox"/>	<b>Strada privata non asfaltata</b> <input type="checkbox"/>
----------------------	---	---	---

**Note:** Casa a schiera ottocentesca porticata, inserita in un complesso di origine medievale ricostruito tra il Cinque e il Seicento e modificato nell'Ottocento.

<b>Categoria d'intervento</b>	<b>D.Lgs. 42/04</b> <input type="checkbox"/>	<b>RS</b> <input type="checkbox"/>	<b>RCA</b> <input type="checkbox"/>	<b>RCB</b> <input checked="" type="checkbox"/>	<b>RCC</b> <input type="checkbox"/>
-------------------------------	---	---------------------------------------	--	---	--





Comune **SAN GIOVANNI IN PERSICETO**  
Indirizzo **Via Farini Luigi Carlo, 21,23,25,27,29,31,33**  
Rif. catastali **F. 80 mapp. 261/268**  
Toponimo **CATASTO GREGORIANO**  
**IGM 1893**

Tipologia **CASA CIVILE**  
Epoca di costruzione **ante 1835**  
El. arch/dec di pregio **Fasce marcapiano**

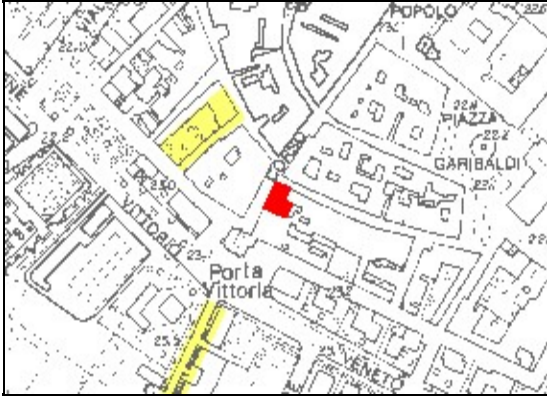
<b>Stato di conservazione dei caratteri originali</b>	<b>Conservato</b> <input checked="" type="checkbox"/>	<b>Parzialmente modificato</b> <input type="checkbox"/>
---	--	--

<b>Tipologia dell'insediamento</b>	<b>Edificio singolo</b> <input checked="" type="checkbox"/>	<b>Parte di una corte originale</b> <input type="checkbox"/>	<b>Parte di una corte modificata</b> <input type="checkbox"/>
------------------------------------	--	---	--

<b>Accessibilità</b>	<b>Strada provinciale o comunale</b> <input checked="" type="checkbox"/>	<b>Strada privata asfaltata</b> <input type="checkbox"/>	<b>Strada privata non asfaltata</b> <input type="checkbox"/>
----------------------	---	---	---

**Note: Casa a schiera con porticato ad arcate ribassate. Rifatta nell'Ottocento su un impianto medievale ligneo distrutto e ricostruito in muratura a partire dal '500-'600.**

<b>Categoria d'intervento</b>	<b>D.Lgs. 42/04</b> <input type="checkbox"/>	<b>RS</b> <input type="checkbox"/>	<b>RCA</b> <input type="checkbox"/>	<b>RCB</b> <input checked="" type="checkbox"/>	<b>RCC</b> <input type="checkbox"/>
-------------------------------	---	---------------------------------------	--	---	--



Comune **SAN GIOVANNI IN PERSICETO**  
Indirizzo **Corso Italia, 17,19,21,23**  
Rif. catastali **F. 80 mapp. 256**  
Toponimo **CATASTO GREGORIANO**  
**IGM 1893**

Tipologia **CASA CIVILE**  
Epoca di costruzione **ante 1835**  
El. arch/dec di pregio

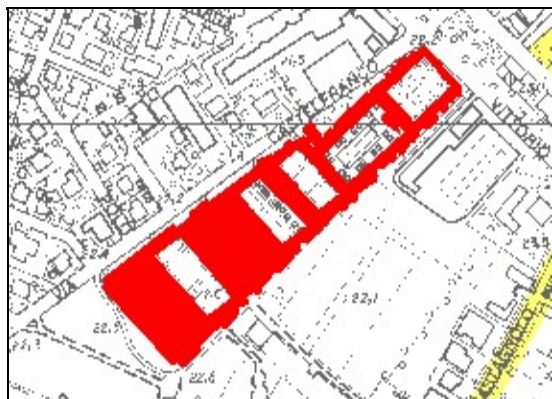
Stato di conservazione dei caratteri originali	Conservato	Parzialmente modificato
	<input checked="" type="checkbox"/>	<input type="checkbox"/>

Tipologia dell'insediamento	Edificio singolo	Parte di una corte originale	Parte di una corte modificata
	<input checked="" type="checkbox"/>	<input type="checkbox"/>	<input type="checkbox"/>

Accessibilità	Strada provinciale o comunale	Strada privata asfaltata	Strada privata non asfaltata
	<input checked="" type="checkbox"/>	<input type="checkbox"/>	<input type="checkbox"/>

**Note:** Casa a schiera ottocentesca porticata (archi ribassati, volte a crociera). Inserita in un complesso di origine medievale ricostruito tra il Cinque e il Seicento e ulteriormente modificato nell'Ottocento.

Categoria d'intervento	D.Lgs. 42/04	RS	RCA	RCB	RCC
	<input type="checkbox"/>	<input type="checkbox"/>	<input type="checkbox"/>	<input checked="" type="checkbox"/>	<input type="checkbox"/>



Comune **SAN GIOVANNI IN PERSICETO**  
Indirizzo **Via Castelfranco, 1 Circonvall. Vittorio Veneto 24**  
Rif. catastali **F. 79 mapp. 55**  
Toponimo **CATASTO GREGORIANO  
IGM 1893**

Tipologia **EDIFICIO SPECIALISTICO**  
Epoca di costruzione **ante 1835**  
El. arch/dec di pregio **Apparato decorativo con elementi neoclassici**

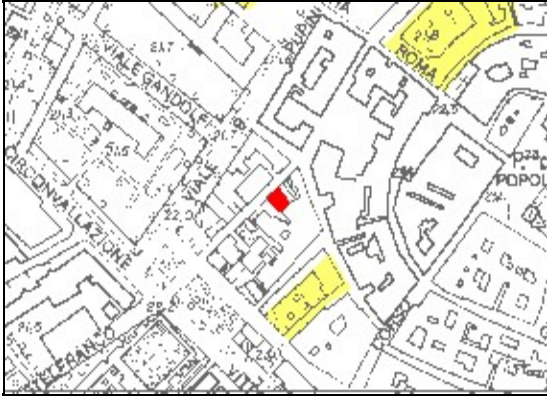
<b>Stato di conservazione dei caratteri originali</b>	<b>Conservato</b> <input checked="" type="checkbox"/>	<b>Parzialmente modificato</b> <input type="checkbox"/>
---	--	--

<b>Tipologia dell'insediamento</b>	<b>Edificio singolo</b> <input checked="" type="checkbox"/>	<b>Parte di una corte originale</b> <input type="checkbox"/>	<b>Parte di una corte modificata</b> <input type="checkbox"/>
------------------------------------	--	---	--

<b>Accessibilità</b>	<b>Strada provinciale o comunale</b> <input checked="" type="checkbox"/>	<b>Strada privata asfaltata</b> <input type="checkbox"/>	<b>Strada privata non asfaltata</b> <input type="checkbox"/>
----------------------	---	---	---

**Note:** Cimitero di San Giovanni in Persiceto costruito nel 1785 sull'area della soppressa chiesa di S. Liberata. Scomparve nello stesso periodo l'ultimo dei cinque cimiteri dentro la città che era adiacente all'attuale chiesa della Collegiata.

<b>Categoria d'intervento</b>	<b>D.Lgs. 42/04</b> <input type="checkbox"/>	<b>RS</b> <input checked="" type="checkbox"/>	<b>RCA</b> <input type="checkbox"/>	<b>RCB</b> <input type="checkbox"/>	<b>RCC</b> <input type="checkbox"/>
-------------------------------	---	--	--	--	--



Comune **SAN GIOVANNI IN PERSICETO**  
Indirizzo **Via Fossato, 2/a,2/b,2/d**  
Rif. catastali **F. 80 mapp. 489**  
Toponimo **CATASTO GREGORIANO**  
**IGM 1893**

Tipologia **CASA CIVILE**  
Epoca di costruzione **post 1835**  
El. arch/dec di pregio **frontone a vela**

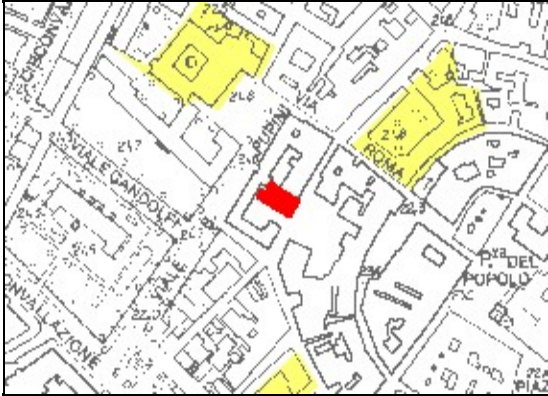
Stato di conservazione dei caratteri originali	Conservato	Parzialmente modificato
	<input type="checkbox"/>	<input checked="" type="checkbox"/>

Tipologia dell'insediamento	Edificio singolo	Parte di una corte originale	Parte di una corte modificata
	<input checked="" type="checkbox"/>	<input type="checkbox"/>	<input type="checkbox"/>

Accessibilità	Strada provinciale o comunale	Strada privata asfaltata	Strada privata non asfaltata
	<input checked="" type="checkbox"/>	<input type="checkbox"/>	<input type="checkbox"/>

**Note:** Civile abitazione del primo Novecento; si notano il balcone e le aperture al piano terra che indicano la presenza passata di un laboratorio.

Categoria d'intervento	D.Lgs. 42/04	RS	RCA	RCB	RCC
	<input type="checkbox"/>	<input type="checkbox"/>	<input type="checkbox"/>	<input checked="" type="checkbox"/>	<input type="checkbox"/>



Comune **SAN GIOVANNI IN PERSICETO**  
Indirizzo **Via Matteotti Giacomo, 15/a,17,17/a,19**  
Rif. catastali **F. 80 mapp. 154**  
Toponimo **CATASTO GREGORIANO**  
**IGM 1893**

Tipologia **CASA CIVILE**  
Epoca di costruzione **ante 1835**  
El. arch/dec di pregio **piloni d'ingresso**

<b>Stato di conservazione dei caratteri originali</b>	<b>Conservato</b> <input type="checkbox"/>	<b>Parzialmente modificato</b> <input checked="" type="checkbox"/>
---	---	---

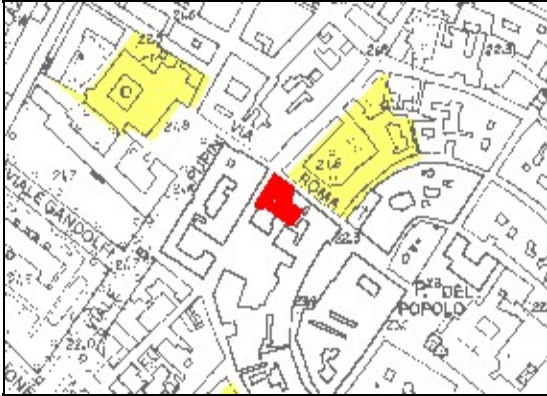
<b>Tipologia dell'insediamento</b>	<b>Edificio singolo</b> <input checked="" type="checkbox"/>	<b>Parte di una corte originale</b> <input type="checkbox"/>	<b>Parte di una corte modificata</b> <input type="checkbox"/>
------------------------------------	--	---	--

<b>Accessibilità</b>	<b>Strada provinciale o comunale</b> <input checked="" type="checkbox"/>	<b>Strada privata asfaltata</b> <input type="checkbox"/>	<b>Strada privata non asfaltata</b> <input type="checkbox"/>
----------------------	---	---	---

**Note: Civile abitazione settecentesca su due piani che sorge su un antico impianto medievale.**

<b>Categoria d'intervento</b>	<b>D.Lgs. 42/04</b> <input type="checkbox"/>	<b>RS</b> <input type="checkbox"/>	<b>RCA</b> <input type="checkbox"/>	<b>RCB</b> <input checked="" type="checkbox"/>	<b>RCC</b> <input type="checkbox"/>
-------------------------------	---	---------------------------------------	--	---	--





Comune **SAN GIOVANNI IN PERSICETO**  
Indirizzo **Via Roma, 22,24,26**  
Rif. catastali **F. 80 mapp. 160**  
Toponimo **CATASTO GREGORIANO  
IGM 1893**

Tipologia **CASA CIVILE**  
Epoca di costruzione **ante 1835**  
El. arch/dec di pregio **cornici novecentesche sulle aperture del p.t.**

<b>Stato di conservazione dei caratteri originali</b>	<b>Conservato</b> <input type="checkbox"/>	<b>Parzialmente modificato</b> <input checked="" type="checkbox"/>
---	---	---

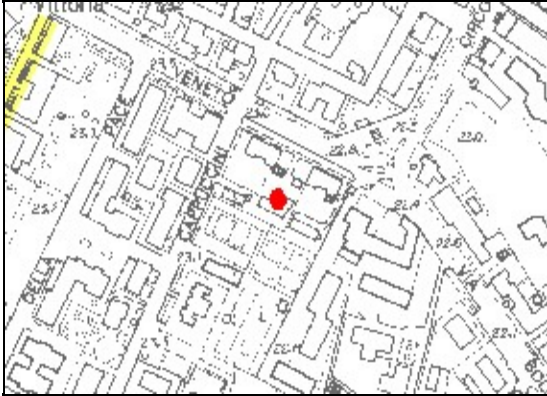
<b>Tipologia dell'insediamento</b>	<b>Edificio singolo</b> <input checked="" type="checkbox"/>	<b>Parte di una corte originale</b> <input type="checkbox"/>	<b>Parte di una corte modificata</b> <input type="checkbox"/>
------------------------------------	--	---	--

<b>Accessibilità</b>	<b>Strada provinciale o comunale</b> <input checked="" type="checkbox"/>	<b>Strada privata asfaltata</b> <input type="checkbox"/>	<b>Strada privata non asfaltata</b> <input type="checkbox"/>
----------------------	---	---	---

**Note:** Civile abitazione su tre piani. Costruita nell'Ottocento, parzialmente rimaneggiata negli ultimi decenni. Sorgeva su un impianto medievale distrutto e poi ricostruito in muratura.

<b>Categoria d'intervento</b>	<b>D.Lgs. 42/04</b> <input type="checkbox"/>	<b>RS</b> <input type="checkbox"/>	<b>RCA</b> <input type="checkbox"/>	<b>RCB</b> <input checked="" type="checkbox"/>	<b>RCC</b> <input type="checkbox"/>
-------------------------------	---	---------------------------------------	--	---	--





Comune **SAN GIOVANNI IN PERSICETO**  
Indirizzo **Vicolo Circonvall. Vittorio Veneto, 21**  
Rif. catastali **F. 80 mapp. 272**  
Toponimo **CATASTO GREGORIANO**  
**IGM 1893**

Tipologia **EDIFICIO SPECIALISTICO**

Epoca di costruzione **post 1835**

El. arch/dec di pregio

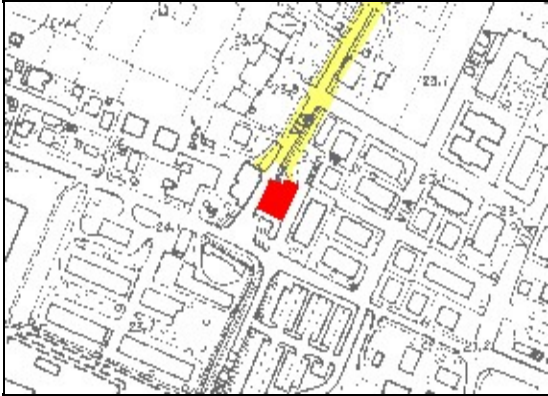
<b>Stato di conservazione dei caratteri originali</b>	<b>Conservato</b> <input checked="" type="checkbox"/>	<b>Parzialmente modificato</b> <input type="checkbox"/>
---	--	--

<b>Tipologia dell'insediamento</b>	<b>Edificio singolo</b> <input checked="" type="checkbox"/>	<b>Parte di una corte originale</b> <input type="checkbox"/>	<b>Parte di una corte modificata</b> <input type="checkbox"/>
------------------------------------	--	---	--

<b>Accessibilità</b>	<b>Strada provinciale o comunale</b> <input checked="" type="checkbox"/>	<b>Strada privata asfaltata</b> <input type="checkbox"/>	<b>Strada privata non asfaltata</b> <input type="checkbox"/>
----------------------	---	---	---

**Note: Acquedotto costruito nei primi decenni del Novecento. Uno dei pochi esempi di architettura civile di quel periodo.**

<b>Categoria d'intervento</b>	<b>D.Lgs. 42/04</b> <input type="checkbox"/>	<b>RS</b> <input type="checkbox"/>	<b>RCA</b> <input type="checkbox"/>	<b>RCB</b> <input checked="" type="checkbox"/>	<b>RCC</b> <input type="checkbox"/>
-------------------------------	---	---------------------------------------	--	---	--



Comune **SAN GIOVANNI IN PERSICETO**  
Indirizzo **Via Castagnolo, 17,17/d,19,19/A,19/c,19/d,21,21/a**  
Rif. catastali **F. 90 mapp. 6/187**  
Toponimo **CATASTO GREGORIANO  
IGM 1893**

Tipologia **EDIFICIO SPECIALISTICO**  
Epoca di costruzione **ante 1835**  
El. arch/dec di pregio

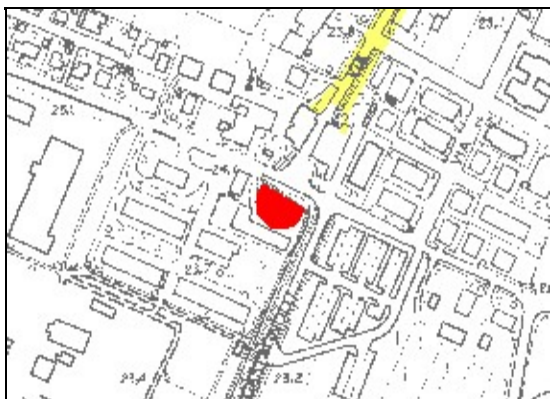
<b>Stato di conservazione dei caratteri originali</b>	<b>Conservato</b> <input checked="" type="checkbox"/>	<b>Parzialmente modificato</b> <input type="checkbox"/>
---	--	--

<b>Tipologia dell'insediamento</b>	<b>Edificio singolo</b> <input checked="" type="checkbox"/>	<b>Parte di una corte originale</b> <input type="checkbox"/>	<b>Parte di una corte modificata</b> <input type="checkbox"/>
------------------------------------	--	---	--

<b>Accessibilità</b>	<b>Strada provinciale o comunale</b> <input checked="" type="checkbox"/>	<b>Strada privata asfaltata</b> <input type="checkbox"/>	<b>Strada privata non asfaltata</b> <input type="checkbox"/>
----------------------	---	---	---

Note: E' uno dei rarissimi resti del borgo medievale che sorgeva subito fuori la porta di Sopra, detto 'borgo Braglia'. L'omonimo mulino conserva la spessa muratura. Il contesto in cui si inserisce non ha subito sostanziali modifiche negli ultimi decenni.

<b>Categoria d'intervento</b>	<b>D.Lgs. 42/04</b> <input type="checkbox"/>	<b>RS</b> <input type="checkbox"/>	<b>RCA</b> <input type="checkbox"/>	<b>RCB</b> <input checked="" type="checkbox"/>	<b>RCC</b> <input type="checkbox"/>
-------------------------------	---	---------------------------------------	--	---	--



Comune **SAN GIOVANNI IN PERSICETO**  
Indirizzo **Via Braglia, 29**  
Rif. catastali **F. 90 mapp. 34**  
Toponimo **CATASTO GREGORIANO**  
**IGM 1893**

Tipologia **EDIFICIO SPECIALISTICO**  
Epoca di costruzione **post 1835**  
El. arch/dec di pregio **archi binati, lesene, bugnato**

Stato di conservazione dei caratteri originali	Conservato	Parzialmente modificato
	<input checked="" type="checkbox"/>	<input type="checkbox"/>

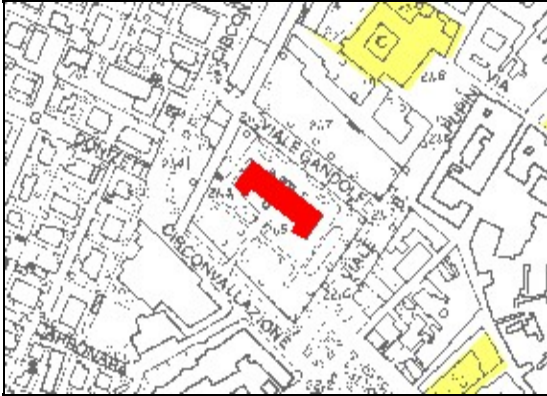
Tipologia dell'insediamento	Edificio singolo	Parte di una corte originale	Parte di una corte modificata
	<input checked="" type="checkbox"/>	<input type="checkbox"/>	<input type="checkbox"/>

Accessibilità	Strada provinciale o comunale	Strada privata asfaltata	Strada privata non asfaltata
	<input checked="" type="checkbox"/>	<input type="checkbox"/>	<input type="checkbox"/>

**Note:** Il complesso degli ex-bagni pubblici risale alla fine dell'Ottocento. La funzionale distribuzione degli spazi interni è celata dal rigore distributivo della facciata. Superfetazioni nel corso del Novecento.

Categoria d'intervento	D.Lgs. 42/04	RS	RCA	RCB	RCC
	<input type="checkbox"/>	<input type="checkbox"/>	<input checked="" type="checkbox"/>	<input type="checkbox"/>	<input type="checkbox"/>





Comune **SAN GIOVANNI IN PERSICETO**  
Indirizzo **Via Pio IX, 1**  
Rif. catastali **F. 79 mapp. 108**  
Toponimo **CATASTO GREGORIANO**  
**IGM 1893**

Tipologia **EDIFICIO SPECIALISTICO**  
Epoca di costruzione **post 1835**  
El. arch/dec di pregio **cornici alle finestre e attorno al portone**

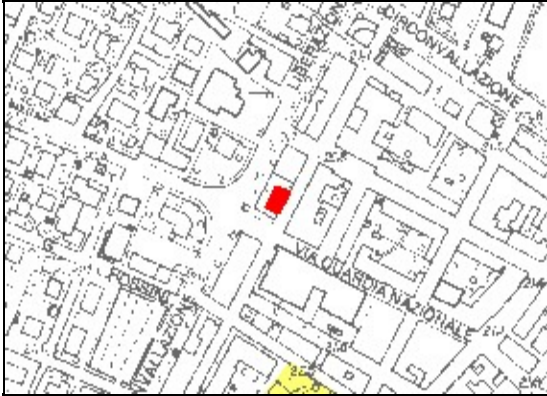
<b>Stato di conservazione dei caratteri originali</b>	<b>Conservato</b> <input type="checkbox"/>	<b>Parzialmente modificato</b> <input checked="" type="checkbox"/>
---	---	---

<b>Tipologia dell'insediamento</b>	<b>Edificio singolo</b> <input checked="" type="checkbox"/>	<b>Parte di una corte originale</b> <input type="checkbox"/>	<b>Parte di una corte modificata</b> <input type="checkbox"/>
------------------------------------	--	---	--

<b>Accessibilità</b>	<b>Strada provinciale o comunale</b> <input checked="" type="checkbox"/>	<b>Strada privata asfaltata</b> <input type="checkbox"/>	<b>Strada privata non asfaltata</b> <input type="checkbox"/>
----------------------	---	---	---

**Note:** Scuola materna di San Giovanni in Persiceto dei primi del '900, parziali riferimenti stilistici al movimento razionalista. E' costituito da un corpo centrale e due minori laterali. Si inserisce in un ampio spazio verde.

<b>Categoria d'intervento</b>	<b>D.Lgs. 42/04</b> <input type="checkbox"/>	<b>RS</b> <input type="checkbox"/>	<b>RCA</b> <input type="checkbox"/>	<b>RCB</b> <input checked="" type="checkbox"/>	<b>RCC</b> <input type="checkbox"/>
-------------------------------	---	---------------------------------------	--	---	--



Comune **SAN GIOVANNI IN PERSICETO**  
Indirizzo **Via Guardia Nazionale, 31 Corconvall. Liberazione 3**  
Rif. catastali **F. 72 mapp. 105/148**  
Toponimo **CATASTO GREGORIANO**  
**IGM 1893**

Tipologia **CASA CIVILE**  
Epoca di costruzione **post 1835**  
El. arch/dec di pregio **archi bugnati sopra le finestre, cornici, terrazza con balaustra**

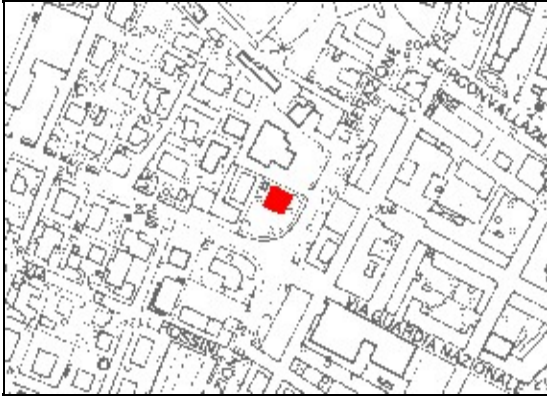
Stato di conservazione dei caratteri originali	Conservato	Parzialmente modificato
	<input checked="" type="checkbox"/>	<input type="checkbox"/>

Tipologia dell'insediamento	Edificio singolo	Parte di una corte originale	Parte di una corte modificata
	<input checked="" type="checkbox"/>	<input type="checkbox"/>	<input type="checkbox"/>

Accessibilità	Strada provinciale o comunale	Strada privata asfaltata	Strada privata non asfaltata
	<input checked="" type="checkbox"/>	<input type="checkbox"/>	<input type="checkbox"/>

Note: Civile abitazione di inizio Novecento progettata dall'ing. Bastia. Terrazza con balaustra.

Categoria d'intervento	D.Lgs. 42/04	RS	RCA	RCB	RCC
	<input type="checkbox"/>	<input type="checkbox"/>	<input type="checkbox"/>	<input checked="" type="checkbox"/>	<input type="checkbox"/>



Comune **SAN GIOVANNI IN PERSICETO**  
Indirizzo **Circonv. Liberazione, 32**  
Rif. catastali **F. 71 mapp. 76**  
Toponimo **CATASTO GREGORIANO**  
**IGM 1893**

Tipologia **CASA CIVILE**  
Epoca di costruzione **post 1835**  
El. arch/dec di pregio **Cornici ad arco in rilievo sopra le finestre**

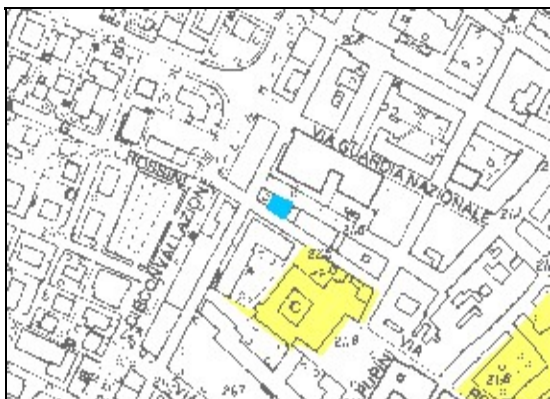
<b>Stato di conservazione dei caratteri originali</b>	<b>Conservato</b> <input type="checkbox"/>	<b>Parzialmente modificato</b> <input checked="" type="checkbox"/>
---	---	---

<b>Tipologia dell'insediamento</b>	<b>Edificio singolo</b> <input checked="" type="checkbox"/>	<b>Parte di una corte originale</b> <input type="checkbox"/>	<b>Parte di una corte modificata</b> <input type="checkbox"/>
------------------------------------	--	---	--

<b>Accessibilità</b>	<b>Strada provinciale o comunale</b> <input checked="" type="checkbox"/>	<b>Strada privata asfaltata</b> <input type="checkbox"/>	<b>Strada privata non asfaltata</b> <input type="checkbox"/>
----------------------	---	---	---

**Note:** Abitazione di inizio Novecento inserita in un giardino. Finestre leggermente arcuate. E' stato reso abitabile il sottotetto.

<b>Categoria d'intervento</b>	<b>D.Lgs. 42/04</b> <input type="checkbox"/>	<b>RS</b> <input type="checkbox"/>	<b>RCA</b> <input type="checkbox"/>	<b>RCB</b> <input checked="" type="checkbox"/>	<b>RCC</b> <input type="checkbox"/>
-------------------------------	---	---------------------------------------	--	---	--



Comune **SAN GIOVANNI IN PERSICETO**  
Indirizzo **Via Venti Settembre, 15,16/a,17,18**  
Rif. catastali **F. 80 mapp. 658**  
Toponimo **CATASTO GREGORIANO**  
**IGM 1893**

**Edificio soggetto a tutela ai sensi del D. Lgs. 42/2004**

Tipologia **CASA CIVILE**  
Epoca di costruzione **post 1835**  
El. arch/dec di pregio **Fasce marcapiano**

<b>Stato di conservazione dei caratteri originali</b>	<b>Conservato</b> <input checked="" type="checkbox"/>	<b>Parzialmente modificato</b> <input type="checkbox"/>
---	--	--

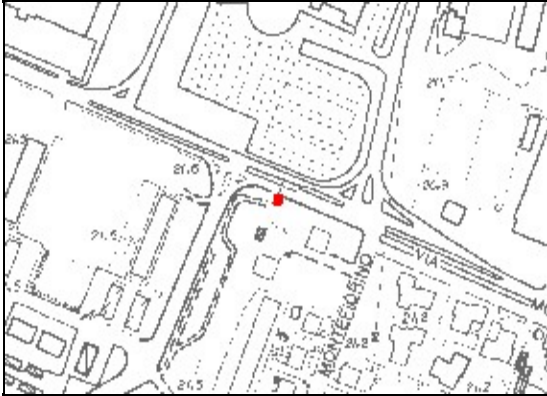
<b>Tipologia dell'insediamento</b>	<b>Edificio singolo</b> <input checked="" type="checkbox"/>	<b>Parte di una corte originale</b> <input type="checkbox"/>	<b>Parte di una corte modificata</b> <input type="checkbox"/>
------------------------------------	--	---	--

<b>Accessibilità</b>	<b>Strada provinciale o comunale</b> <input checked="" type="checkbox"/>	<b>Strada privata asfaltata</b> <input type="checkbox"/>	<b>Strada privata non asfaltata</b> <input type="checkbox"/>
----------------------	---	---	---

**Nota: Edificio dei primi anni del '900. Prospetto molto regolare, conservato nel tempo.**

<b>Categoria d'intervento</b>	<b>D.Lgs. 42/04</b> <input checked="" type="checkbox"/>	<b>RS</b> <input type="checkbox"/>	<b>RCA</b> <input type="checkbox"/>	<b>RCB</b> <input type="checkbox"/>	<b>RCC</b> <input type="checkbox"/>
-------------------------------	--	---------------------------------------	--	--	--





Comune **SAN GIOVANNI IN PERSICETO**  
Indirizzo **Via Modena, 66/B**  
Rif. catastali **F. 79 mapp. 6**  
Toponimo **CATASTO GREGORIANO**  
**IGM 1893**

Tipologia **ORATORIO**  
Epoca di costruzione **ante 1835**  
El. arch/dec di pregio **timpano**

<b>Stato di conservazione dei caratteri originali</b>	<b>Conservato</b> <input checked="" type="checkbox"/>	<b>Parzialmente modificato</b> <input type="checkbox"/>
---	--	--

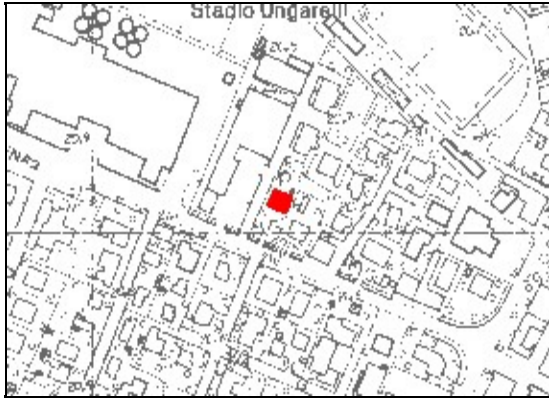
<b>Tipologia dell'insediamento</b>	<b>Edificio singolo</b> <input checked="" type="checkbox"/>	<b>Parte di una corte originale</b> <input type="checkbox"/>	<b>Parte di una corte modificata</b> <input type="checkbox"/>
------------------------------------	--	---	--

<b>Accessibilità</b>	<b>Strada provinciale o comunale</b> <input checked="" type="checkbox"/>	<b>Strada privata asfaltata</b> <input type="checkbox"/>	<b>Strada privata non asfaltata</b> <input type="checkbox"/>
----------------------	---	---	---

**Note:** Oratorio privato settecentesco che fu di pertinenza di un'abitazione in corso di ristrutturazione. L'oratorio è ben conservato.

<b>Categoria d'intervento</b>	<b>D.Lgs. 42/04</b> <input type="checkbox"/>	<b>RS</b> <input checked="" type="checkbox"/>	<b>RCA</b> <input type="checkbox"/>	<b>RCB</b> <input type="checkbox"/>	<b>RCC</b> <input type="checkbox"/>
-------------------------------	---	--	--	--	--





Comune **SAN GIOVANNI IN PERSICETO**  
Indirizzo **Via Modena, 44,44/1**  
Rif. catastali **F. 71 mapp. 72**  
Toponimo **CATASTO GREGORIANO**  
**IGM 1893**

Tipologia **CASA CIVILE**  
Epoca di costruzione **post 1835**  
El. arch/dec di pregio **lesene, bugnato al p.t., balcone sopra il portone, piloni**

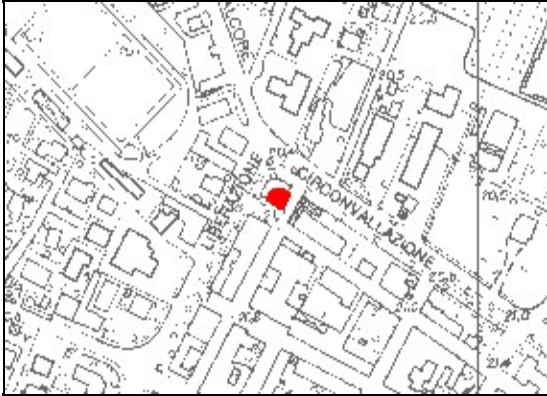
Stato di conservazione dei caratteri originali	Conservato	Parzialmente modificato
	<input checked="" type="checkbox"/>	<input type="checkbox"/>

Tipologia dell'insediamento	Edificio singolo	Parte di una corte originale	Parte di una corte modificata
	<input checked="" type="checkbox"/>	<input type="checkbox"/>	<input type="checkbox"/>

Accessibilità	Strada provinciale o comunale	Strada privata asfaltata	Strada privata non asfaltata
	<input checked="" type="checkbox"/>	<input type="checkbox"/>	<input type="checkbox"/>

**Note: Villino urbano di inizio novecento sorto nella prima fascia d'espansione.**

Categoria d'intervento	D.Lgs. 42/04	RS	RCA	RCB	RCC
	<input type="checkbox"/>	<input type="checkbox"/>	<input type="checkbox"/>	<input checked="" type="checkbox"/>	<input type="checkbox"/>



Comune **SAN GIOVANNI IN PERSICETO**  
Indirizzo **Via Pio IX, 20,22,25**  
Rif. catastali **F. 72 mapp. 102**  
Toponimo **CATASTO GREGORIANO**  
**IGM 1893**

Tipologia **CASA CIVILE**  
Epoca di costruzione **post 1835**  
El. arch/dec di pregio **lesene angolari bugnate, fasce marcapiano, cornici alle finestre**

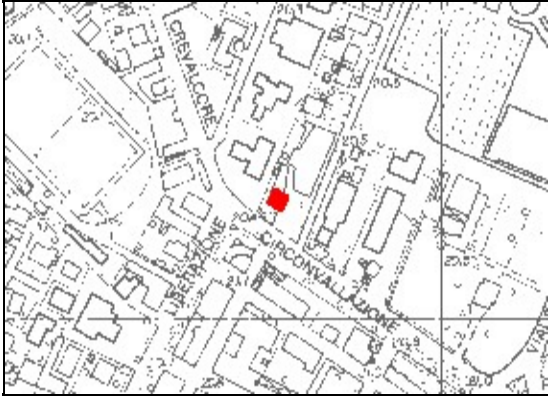
Stato di conservazione dei caratteri originali	Conservato	Parzialmente modificato
	<input checked="" type="checkbox"/>	<input type="checkbox"/>

Tipologia dell'insediamento	Edificio singolo	Parte di una corte originale	Parte di una corte modificata
	<input checked="" type="checkbox"/>	<input type="checkbox"/>	<input type="checkbox"/>

Accessibilità	Strada provinciale o comunale	Strada privata asfaltata	Strada privata non asfaltata
	<input checked="" type="checkbox"/>	<input type="checkbox"/>	<input type="checkbox"/>

**Note:** Tipologia condominiale dei primi Novecento costruito dall'ing. Bastia. Sull'angolo nord-occidentale del centro definito dal vecchio fossato, ora circonvallazione.

Categoria d'intervento	D.Lgs. 42/04	RS	RCA	RCB	RCC
	<input type="checkbox"/>	<input type="checkbox"/>	<input checked="" type="checkbox"/>	<input type="checkbox"/>	<input type="checkbox"/>



Comune **SAN GIOVANNI IN PERSICETO**  
Indirizzo **Circonvall. Dante, 52,53**  
Rif. catastali **F. 72 mapp. 171**  
Toponimo **CATASTO GREGORIANO**  
**IGM 1893**

Tipologia **CASA CIVILE**  
Epoca di costruzione **post 1835**  
El. arch/dec di pregio **fasce marcapiano, paraste angolari, davanzali e cornici alle finestre**

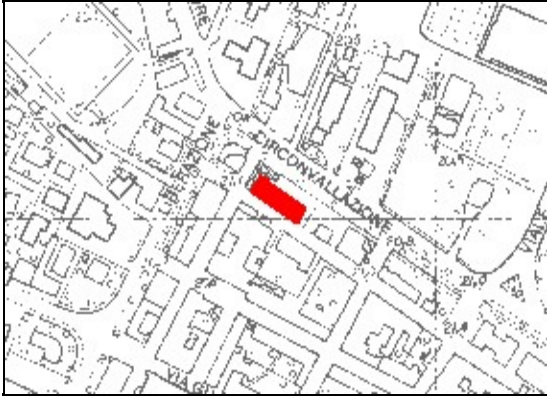
<b>Stato di conservazione dei caratteri originali</b>	<b>Conservato</b> <input checked="" type="checkbox"/>	<b>Parzialmente modificato</b> <input type="checkbox"/>
---	--	--

<b>Tipologia dell'insediamento</b>	<b>Edificio singolo</b> <input checked="" type="checkbox"/>	<b>Parte di una corte originale</b> <input type="checkbox"/>	<b>Parte di una corte modificata</b> <input type="checkbox"/>
------------------------------------	--	---	--

<b>Accessibilità</b>	<b>Strada provinciale o comunale</b> <input checked="" type="checkbox"/>	<b>Strada privata asfaltata</b> <input type="checkbox"/>	<b>Strada privata non asfaltata</b> <input type="checkbox"/>
----------------------	---	---	---

**Note:** Villino urbano di inizio novecento sorto nella prima fascia d'espansione.

<b>Categoria d'intervento</b>	<b>D.Lgs. 42/04</b> <input type="checkbox"/>	<b>RS</b> <input type="checkbox"/>	<b>RCA</b> <input type="checkbox"/>	<b>RCB</b> <input checked="" type="checkbox"/>	<b>RCC</b> <input type="checkbox"/>
-------------------------------	---	---------------------------------------	--	---	--



Comune **SAN GIOVANNI IN PERSICETO**  
Indirizzo **Via Dogali, 17/a,19,21,35**  
Rif. catastali **F. 72 mapp. 103**  
Toponimo **CATASTO GREGORIANO**  
**IGM 1893**

Tipologia **EDIFICIO SPECIALISTICO**  
Epoca di costruzione **post 1835**  
El. arch/dec di pregio **cornici in rilievo sulle finestre,lesene su zoccolo bugnato,balaustra**

<b>Stato di conservazione dei caratteri originali</b>	<b>Conservato</b> <input checked="" type="checkbox"/>	<b>Parzialmente modificato</b> <input type="checkbox"/>
---	--	--

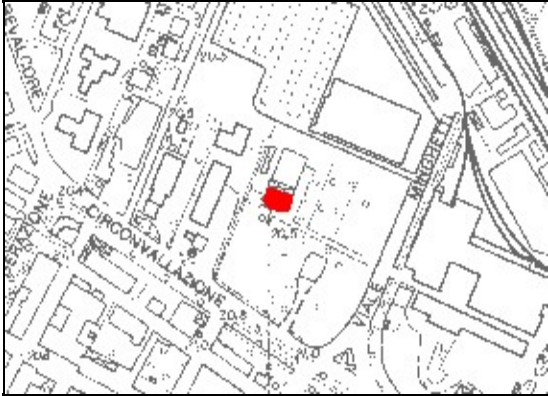
<b>Tipologia dell'insediamento</b>	<b>Edificio singolo</b> <input checked="" type="checkbox"/>	<b>Parte di una corte originale</b> <input type="checkbox"/>	<b>Parte di una corte modificata</b> <input type="checkbox"/>
------------------------------------	--	---	--

<b>Accessibilità</b>	<b>Strada provinciale o comunale</b> <input checked="" type="checkbox"/>	<b>Strada privata asfaltata</b> <input type="checkbox"/>	<b>Strada privata non asfaltata</b> <input type="checkbox"/>
----------------------	---	---	---

**Note:** Centrale Elettrica di inizio Novecento progettata dall'ing. Bastia. Ha mantenuto sia il disegno di architettura industriale del suddetto periodo che la funzione originale. Mattone faccia a vista, apparato decorativo eclettico.

<b>Categoria d'intervento</b>	<b>D.Lgs. 42/04</b> <input type="checkbox"/>	<b>RS</b> <input type="checkbox"/>	<b>RCA</b> <input type="checkbox"/>	<b>RCB</b> <input checked="" type="checkbox"/>	<b>RCC</b> <input type="checkbox"/>
-------------------------------	---	---------------------------------------	--	---	--





Comune **SAN GIOVANNI IN PERSICETO**  
Indirizzo **Via Piacentini Osvaldo, 29**  
Rif. catastali **F. 72 mapp. 599**  
Toponimo **CATASTO GREGORIANO**  
**IGM 1893**

Tipologia **CASA CIVILE**

Epoca di costruzione **post 1835**

El. arch/dec di pregio

<b>Stato di conservazione dei caratteri originali</b>	<b>Conservato</b> <input checked="" type="checkbox"/>	<b>Parzialmente modificato</b> <input type="checkbox"/>
---	--	--

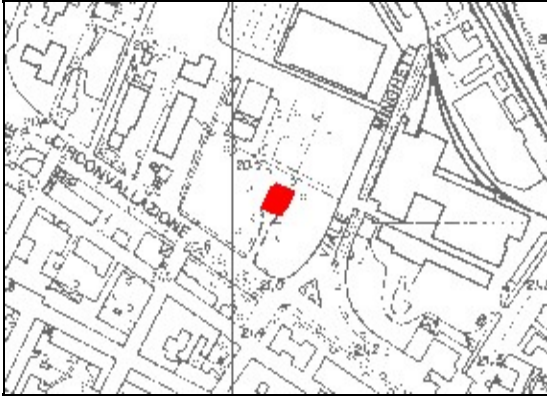
<b>Tipologia dell'insediamento</b>	<b>Edificio singolo</b> <input checked="" type="checkbox"/>	<b>Parte di una corte originale</b> <input type="checkbox"/>	<b>Parte di una corte modificata</b> <input type="checkbox"/>
------------------------------------	--	---	--

<b>Accessibilità</b>	<b>Strada provinciale o comunale</b> <input checked="" type="checkbox"/>	<b>Strada privata asfaltata</b> <input type="checkbox"/>	<b>Strada privata non asfaltata</b> <input type="checkbox"/>
----------------------	---	---	---

**Note:** Edificio con funzione abitativa, legato alla proprietà di cui alla scheda n. 374.

<b>Categoria d'intervento</b>	<b>D.Lgs. 42/04</b> <input type="checkbox"/>	<b>RS</b> <input type="checkbox"/>	<b>RCA</b> <input type="checkbox"/>	<b>RCB</b> <input checked="" type="checkbox"/>	<b>RCC</b> <input type="checkbox"/>
-------------------------------	---	---------------------------------------	--	---	--





Comune **SAN GIOVANNI IN PERSICETO**  
Indirizzo **Viale Minghetti Marco, 2,38**  
Rif. catastali **F. 72 mapp. 78**  
Toponimo **CATASTO GREGORIANO**  
**IGM 1893**

Tipologia **CASA CIVILE**  
Epoca di costruzione **post 1835**  
El. arch/dec di pregio **cornicione, lesene angolari, mattone faccia a vista**

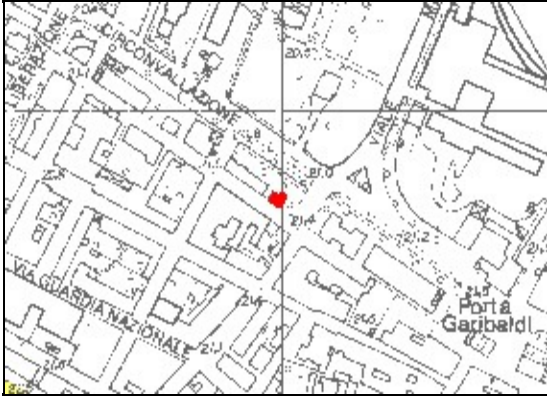
Stato di conservazione dei caratteri originali	Conservato	Parzialmente modificato
	<input type="checkbox"/>	<input checked="" type="checkbox"/>

Tipologia dell'insediamento	Edificio singolo	Parte di una corte originale	Parte di una corte modificata
	<input checked="" type="checkbox"/>	<input type="checkbox"/>	<input type="checkbox"/>

Accessibilità	Strada provinciale o comunale	Strada privata asfaltata	Strada privata non asfaltata
	<input checked="" type="checkbox"/>	<input type="checkbox"/>	<input type="checkbox"/>

Note: Villino urbano di inizio novecento. Porta-finestra con balaustra al primo piano. Della stessa proprietà fa parte anche l'edificio di cui alla scheda n. 373

Categoria d'intervento	D.Lgs. 42/04	RS	RCA	RCB	RCC
	<input type="checkbox"/>	<input type="checkbox"/>	<input type="checkbox"/>	<input checked="" type="checkbox"/>	<input type="checkbox"/>



Comune **SAN GIOVANNI IN PERSICETO**  
Indirizzo **Circonvallazione Dante,3,27**  
Rif. catastali **F. 72 mapp. 107**  
Toponimo **CATASTO GREGORIANO**  
**IGM 1893**

Tipologia **CASA CIVILE**  
Epoca di costruzione **post 1835**  
El. arch/dec di pregio **apparato decorativo "decò", vetrate in stile colorate**

<b>Stato di conservazione dei caratteri originali</b>	<b>Conservato</b> <input checked="" type="checkbox"/>	<b>Parzialmente modificato</b> <input type="checkbox"/>
---	--	--

<b>Tipologia dell'insediamento</b>	<b>Edificio singolo</b> <input checked="" type="checkbox"/>	<b>Parte di una corte originale</b> <input type="checkbox"/>	<b>Parte di una corte modificata</b> <input type="checkbox"/>
------------------------------------	--	---	--

<b>Accessibilità</b>	<b>Strada provinciale o comunale</b> <input checked="" type="checkbox"/>	<b>Strada privata asfaltata</b> <input type="checkbox"/>	<b>Strada privata non asfaltata</b> <input type="checkbox"/>
----------------------	---	---	---

**Note:** Villino del primo novecento in stile decò, conservata nelle sue caratteristiche originali. Sul lato ovest è presente un corpo 'a torre' più alto.

<b>Categoria d'intervento</b>	<b>D.Lgs. 42/04</b> <input type="checkbox"/>	<b>RS</b> <input type="checkbox"/>	<b>RCA</b> <input checked="" type="checkbox"/>	<b>RCB</b> <input type="checkbox"/>	<b>RCC</b> <input type="checkbox"/>
-------------------------------	---	---------------------------------------	---	--	--



Comune **SAN GIOVANNI IN PERSICETO**  
Indirizzo **Circonvall. Dante, 10/B**  
Rif. catastali **F. 81 mapp. 166**  
Toponimo **CATASTO GREGORIANO**  
**IGM 1893**

Tipologia **CASA CIVILE**  
Epoca di costruzione **post 1835**  
El. arch/dec di pregio **cancellata d'ingresso in ferro battuto, fasce marcapiano decorate**

Stato di conservazione dei caratteri originali	Conservato	Parzialmente modificato
	<input checked="" type="checkbox"/>	<input type="checkbox"/>

Tipologia dell'insediamento	Edificio singolo	Parte di una corte originale	Parte di una corte modificata
	<input checked="" type="checkbox"/>	<input type="checkbox"/>	<input type="checkbox"/>

Accessibilità	Strada provinciale o comunale	Strada privata asfaltata	Strada privata non asfaltata
	<input checked="" type="checkbox"/>	<input type="checkbox"/>	<input type="checkbox"/>

Note: Villino urbano di inizio Novecento sorto nella prima fascia d'espansione. Porte-finestra si affaccia su un balcone sorretto da mensole sopra il portone d'ingresso.

Categoria d'intervento	D.Lgs. 42/04	RS	RCA	RCB	RCC
	<input type="checkbox"/>	<input type="checkbox"/>	<input type="checkbox"/>	<input checked="" type="checkbox"/>	<input type="checkbox"/>



Comune **SAN GIOVANNI IN PERSICETO**  
Indirizzo **Circonvall. Dante, 2**  
Rif. catastali **F. 81 mapp. 79**  
Toponimo **CATASTO GREGORIANO**  
**IGM 1893**

Tipologia **CASA CIVILE**  
Epoca di costruzione **post 1835**  
El. arch/dec di pregio **Apparato decorativo eclettico negli edifici di servizio**

<b>Stato di conservazione dei caratteri originali</b>	<b>Conservato</b> <input checked="" type="checkbox"/>	<b>Parzialmente modificato</b> <input type="checkbox"/>
---	--	--

<b>Tipologia dell'insediamento</b>	<b>Edificio singolo</b> <input checked="" type="checkbox"/>	<b>Parte di una corte originale</b> <input type="checkbox"/>	<b>Parte di una corte modificata</b> <input type="checkbox"/>
------------------------------------	--	---	--

<b>Accessibilità</b>	<b>Strada provinciale o comunale</b> <input checked="" type="checkbox"/>	<b>Strada privata asfaltata</b> <input type="checkbox"/>	<b>Strada privata non asfaltata</b> <input type="checkbox"/>
----------------------	---	---	---

**Note:** Villino del primo novecento costituito da un corpo principale centrale e due minori separati con funzione di servizio. Questi ultimi presentano decorazioni in stile eclettico (cupole e archi ogivali)

<b>Categoria d'intervento</b>	<b>D.Lgs. 42/04</b> <input type="checkbox"/>	<b>RS</b> <input type="checkbox"/>	<b>RCA</b> <input type="checkbox"/>	<b>RCB</b> <input checked="" type="checkbox"/>	<b>RCC</b> <input type="checkbox"/>
-------------------------------	---	---------------------------------------	--	---	--





Comune **SAN GIOVANNI IN PERSICETO**  
Indirizzo **Circonvall. Italia, 56**  
Rif. catastali **F. 81 mapp. 110**  
Toponimo **CATASTO GREGORIANO**  
**IGM 1893**

Tipologia **CASA CIVILE**  
Epoca di costruzione **post 1835**  
El. arch/dec di pregio **Apparato decorativo neogotico**

<b>Stato di conservazione dei caratteri originali</b>	<b>Conservato</b> <input type="checkbox"/>	<b>Parzialmente modificato</b> <input checked="" type="checkbox"/>
---	---	---

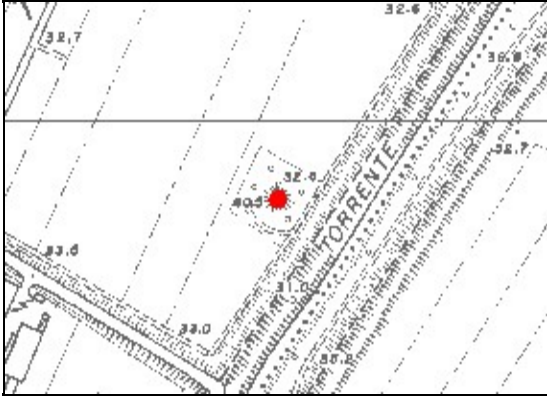
<b>Tipologia dell'insediamento</b>	<b>Edificio singolo</b> <input checked="" type="checkbox"/>	<b>Parte di una corte originale</b> <input type="checkbox"/>	<b>Parte di una corte modificata</b> <input type="checkbox"/>
------------------------------------	--	---	--

<b>Accessibilità</b>	<b>Strada provinciale o comunale</b> <input checked="" type="checkbox"/>	<b>Strada privata asfaltata</b> <input type="checkbox"/>	<b>Strada privata non asfaltata</b> <input type="checkbox"/>
----------------------	---	---	---

**Note: Villino urbano dei primi decenni del novecento in stile neo-medievale. Progettata dall'ing. Bastia.**

<b>Categoria d'intervento</b>	<b>D.Lgs. 42/04</b> <input type="checkbox"/>	<b>RS</b> <input type="checkbox"/>	<b>RCA</b> <input type="checkbox"/>	<b>RCB</b> <input checked="" type="checkbox"/>	<b>RCC</b> <input type="checkbox"/>
-------------------------------	---	---------------------------------------	--	---	--





Comune **SAN GIOVANNI IN PERSICETO**

Indirizzo

Rif. catastali **F. 133 mapp.**

Toponimo **CATASTO GREGORIANO**

**IGM 1893**

Tipologia **EDIFICIO SPECIALISTICO**

Epoca di costruzione **ante 1835**

El. arch/dec di pregio

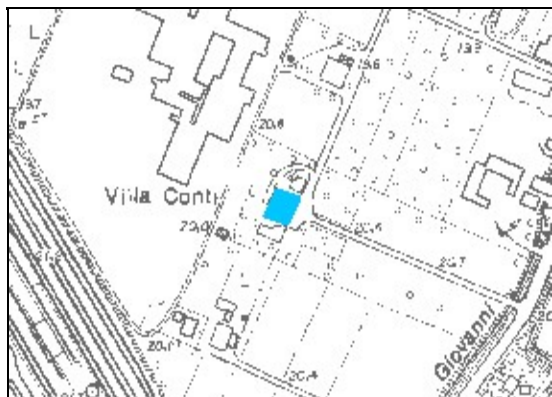
Stato di conservazione dei caratteri originali	Conservato	Parzialmente modificato
	<input checked="" type="checkbox"/>	<input type="checkbox"/>

Tipologia dell'insediamento	Edificio singolo	Parte di una corte originale	Parte di una corte modificata
	<input checked="" type="checkbox"/>	<input type="checkbox"/>	<input type="checkbox"/>

Accessibilità	Strada provinciale o comunale	Strada privata asfaltata	Strada privata non asfaltata
	<input checked="" type="checkbox"/>	<input type="checkbox"/>	<input type="checkbox"/>

Note: Ghiacciaia della tenuta "Orsi Mangelli"

Categoria d'intervento	D.Lgs. 42/04	RS	RCA	RCB	RCC
	<input type="checkbox"/>	<input checked="" type="checkbox"/>	<input type="checkbox"/>	<input type="checkbox"/>	<input type="checkbox"/>



Comune **SAN GIOVANNI IN PERSICETO**  
Indirizzo **Via Cento, 22**  
Rif. catastali **F. 72 mapp. 36**  
Toponimo **CATASTO GREGORIANO**  
**IGM 1893**

**Edificio soggetto a tutela ai sensi del D. Lgs. 42/2004**

Tipologia **VILLA/PALAZZO**  
Epoca di costruzione **ante 1835**  
El. arch/dec di pregio **Cornicione, ricche decorazioni interne**

<b>Stato di conservazione dei caratteri originali</b>	<b>Conservato</b> <input checked="" type="checkbox"/>	<b>Parzialmente modificato</b> <input type="checkbox"/>
---	--	--

<b>Tipologia dell'insediamento</b>	<b>Edificio singolo</b> <input checked="" type="checkbox"/>	<b>Parte di una corte originale</b> <input type="checkbox"/>	<b>Parte di una corte modificata</b> <input type="checkbox"/>
------------------------------------	--	---	--

<b>Accessibilità</b>	<b>Strada provinciale o comunale</b> <input checked="" type="checkbox"/>	<b>Strada privata asfaltata</b> <input type="checkbox"/>	<b>Strada privata non asfaltata</b> <input type="checkbox"/>
----------------------	---	---	---

Note: 'Villa Conti' in fase di ristrutturazione al momento del rilevamento. Di epoca settecentesca, fu fatta costruire dalla fam. Conti-Castelli, passò poi agli Orléans e agli Zambonelli. Pianta rettangolare, facciata spoglia e disadorna.

<b>Categoria d'intervento</b>	<b>D.Lgs. 42/04</b> <input checked="" type="checkbox"/>	<b>RS</b> <input type="checkbox"/>	<b>RCA</b> <input type="checkbox"/>	<b>RCB</b> <input type="checkbox"/>	<b>RCC</b> <input type="checkbox"/>
-------------------------------	--	---------------------------------------	--	--	--



Comune **SAN GIOVANNI IN PERSICETO**  
Indirizzo **Via Budrie, 86**  
Rif. catastali **F. 127 mapp. A**  
Toponimo **CATASTO GREGORIANO**  
**IGM 1893**

Tipologia **ORATORIO**  
Epoca di costruzione **ante 1835**  
El. arch/dec di pregio

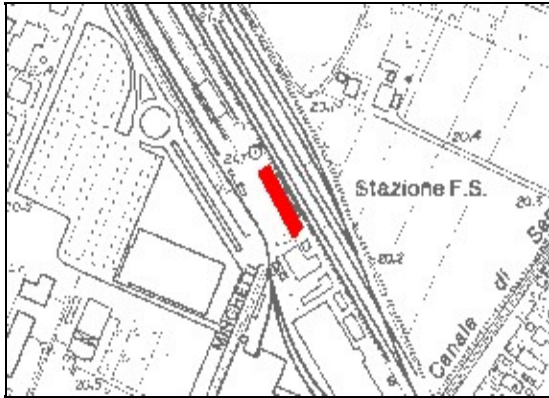
<b>Stato di conservazione dei caratteri originali</b>	<b>Conservato</b> <input type="checkbox"/>	<b>Parzialmente modificato</b> <input checked="" type="checkbox"/>
---	---	---

<b>Tipologia dell'insediamento</b>	<b>Edificio singolo</b> <input checked="" type="checkbox"/>	<b>Parte di una corte originale</b> <input type="checkbox"/>	<b>Parte di una corte modificata</b> <input type="checkbox"/>
------------------------------------	--	---	--

<b>Accessibilità</b>	<b>Strada provinciale o comunale</b> <input checked="" type="checkbox"/>	<b>Strada privata asfaltata</b> <input type="checkbox"/>	<b>Strada privata non asfaltata</b> <input type="checkbox"/>
----------------------	---	---	---

**Note:** Oratorio di San Giuseppe eretto nel 1625 e più volte ristrutturato. Assieme all'adiacente chiesa di Santa Maria Annunziata, ha acquisito il titolo di Santuario di S.Clelia Barbieri della quale sono custodite le spoglie all'interno.

<b>Categoria d'intervento</b>	<b>D.Lgs. 42/04</b> <input type="checkbox"/>	<b>RS</b> <input checked="" type="checkbox"/>	<b>RCA</b> <input type="checkbox"/>	<b>RCB</b> <input type="checkbox"/>	<b>RCC</b> <input type="checkbox"/>
-------------------------------	---	--	--	--	--



Comune **SAN GIOVANNI IN PERSICETO**  
Indirizzo **Viale Minghetti, 11**  
Rif. catastali **F. 72 mapp. 75**  
Toponimo **CATASTO GREGORIANO**  
**IGM 1893**

Tipologia **EDIFICIO SPECIALISTICO**  
Epoca di costruzione **post 1835**  
El. arch/dec di pregio

Stato di conservazione dei caratteri originali	Conservato	Parzialmente modificato
	<input checked="" type="checkbox"/>	<input type="checkbox"/>

Tipologia dell'insediamento	Edificio singolo	Parte di una corte originale	Parte di una corte modificata
	<input checked="" type="checkbox"/>	<input type="checkbox"/>	<input type="checkbox"/>

Accessibilità	Strada provinciale o comunale	Strada privata asfaltata	Strada privata non asfaltata
	<input checked="" type="checkbox"/>	<input type="checkbox"/>	<input type="checkbox"/>

Note: Stazione di San Giovanni in Persiceto inaugurata nel 1887.

Categoria d'intervento	D.Lgs. 42/04	RS	RCA	RCB	RCC
	<input type="checkbox"/>	<input type="checkbox"/>	<input type="checkbox"/>	<input checked="" type="checkbox"/>	<input type="checkbox"/>



Comune **SAN GIOVANNI IN PERSICETO**  
Indirizzo **Via Mazzini, 1,3,5,7,9**  
Rif. catastali **F. 80 mapp. 480**  
Toponimo **CATASTO GREGORIANO**  
**IGM 1893**

**Edificio soggetto a tutela ai sensi del D. Lgs. 42/2004**

Tipologia **CASA CIVILE**  
Epoca di costruzione **ante 1835**  
El. arch/dec di pregio **Cornici in rilievo sui portoni**

Stato di conservazione dei caratteri originali	Conservato	Parzialmente modificato
	<input type="checkbox"/>	<input checked="" type="checkbox"/>

Tipologia dell'insediamento	Edificio singolo	Parte di una corte originale	Parte di una corte modificata
	<input checked="" type="checkbox"/>	<input type="checkbox"/>	<input type="checkbox"/>

Accessibilità	Strada provinciale o comunale	Strada privata asfaltata	Strada privata non asfaltata
	<input checked="" type="checkbox"/>	<input type="checkbox"/>	<input type="checkbox"/>

Note: 'Casa Masetti' di epoca ottocentesca. Giardino retrostante. Recenti ristrutturazioni: sottotetto reso abitabile, bancali in cemento.

Categoria d'intervento	D.Lgs. 42/04	RS	RCA	RCB	RCC
	<input checked="" type="checkbox"/>	<input type="checkbox"/>	<input type="checkbox"/>	<input type="checkbox"/>	<input type="checkbox"/>





Comune **SAN GIOVANNI IN PERSICETO**  
Indirizzo **Via G C Croce, 18**  
Rif. catastali **F. 80 mapp. 409**  
Toponimo **CATASTO GREGORIANO**  
**IGM 1893**

**Edificio soggetto a tutela ai sensi del D. Lgs. 42/2004**

Tipologia **CASA CIVILE**  
Epoca di costruzione **ante 1835**  
El. arch/dec di pregio **Cornici 'trompe l'oeil' recenti alle finestre, cornicione.**

<b>Stato di conservazione dei caratteri originali</b>	<b>Conservato</b> <input type="checkbox"/>	<b>Parzialmente modificato</b> <input checked="" type="checkbox"/>
---	---	---

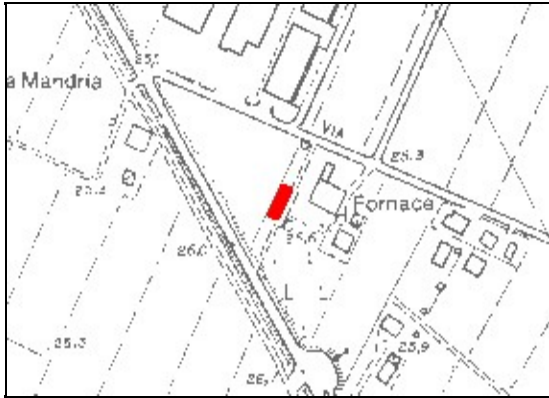
<b>Tipologia dell'insediamento</b>	<b>Edificio singolo</b> <input checked="" type="checkbox"/>	<b>Parte di una corte originale</b> <input type="checkbox"/>	<b>Parte di una corte modificata</b> <input type="checkbox"/>
------------------------------------	--	---	--

<b>Accessibilità</b>	<b>Strada provinciale o comunale</b> <input checked="" type="checkbox"/>	<b>Strada privata asfaltata</b> <input type="checkbox"/>	<b>Strada privata non asfaltata</b> <input type="checkbox"/>
----------------------	---	---	---

**Note:** Palazzo Castelvetro, di epoca ottocentesca. Edificio porticato con giardino adiacente. Recenti ristrutturazioni; il sottotetto è stato reso abitabile.

<b>Categoria d'intervento</b>	<b>D.Lgs. 42/04</b> <input checked="" type="checkbox"/>	<b>RS</b> <input type="checkbox"/>	<b>RCA</b> <input type="checkbox"/>	<b>RCB</b> <input type="checkbox"/>	<b>RCC</b> <input type="checkbox"/>
-------------------------------	--	---------------------------------------	--	--	--





Comune **SAN GIOVANNI IN PERSICETO**  
Indirizzo **Via Davia Luigi, 2**  
Rif. catastali **F. 121 mapp. 57**  
Toponimo **CATASTO GREGORIANO**  
**IGM 1893**

Tipologia **CASA COLONICA A ELEMENTI CONGIUNTI**  
Epoca di costruzione **post 1835**  
El. arch/dec di pregio

Stato di conservazione dei caratteri originali	Conservato	Parzialmente modificato
	<input checked="" type="checkbox"/>	<input type="checkbox"/>

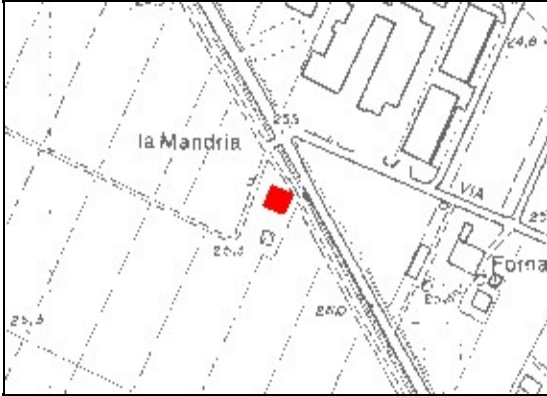
Tipologia dell'insediamento	Edificio singolo	Parte di una corte originale	Parte di una corte modificata
	<input checked="" type="checkbox"/>	<input type="checkbox"/>	<input type="checkbox"/>

Accessibilità	Strada provinciale o comunale	Strada privata asfaltata	Strada privata non asfaltata
	<input checked="" type="checkbox"/>	<input type="checkbox"/>	<input type="checkbox"/>

**Note:** Edificio agricolo a blocco risalente alla fine dell'ottocento. Nel complesso ben conservato.

Categoria d'intervento	D.Lgs. 42/04	RS	RCA	RCB	RCC
	<input type="checkbox"/>	<input type="checkbox"/>	<input type="checkbox"/>	<input checked="" type="checkbox"/>	<input type="checkbox"/>





Comune **SAN GIOVANNI IN PERSICETO**  
Indirizzo **Via Bologna, 175**  
Rif. catastali **F. 120 mapp. 3**  
Toponimo **CATASTO GREGORIANO**  
**IGM 1893**

Tipologia **CASA COLONICA A ELEMENTI DISGIUNTI**  
Epoca di costruzione **ante 1835**  
El. arch/dec di pregio

<b>Stato di conservazione dei caratteri originali</b>	<b>Conservato</b> <input checked="" type="checkbox"/>	<b>Parzialmente modificato</b> <input type="checkbox"/>
---	--	--

<b>Tipologia dell'insediamento</b>	<b>Edificio singolo</b> <input type="checkbox"/>	<b>Parte di una corte originale</b> <input type="checkbox"/>	<b>Parte di una corte modificata</b> <input checked="" type="checkbox"/>
------------------------------------	---	---	---

<b>Accessibilità</b>	<b>Strada provinciale o comunale</b> <input checked="" type="checkbox"/>	<b>Strada privata asfaltata</b> <input type="checkbox"/>	<b>Strada privata non asfaltata</b> <input type="checkbox"/>
----------------------	---	---	---

**Note:** Edificio colonico di impianto seicentesco. Al momento del rilevamento parte del tetto è crollato. Non vi è più traccia della stalla che faceva parte della stessa corte agricola.

<b>Categoria d'intervento</b>	<b>D.Lgs. 42/04</b> <input type="checkbox"/>	<b>RS</b> <input type="checkbox"/>	<b>RCA</b> <input type="checkbox"/>	<b>RCB</b> <input type="checkbox"/>	<b>RCC</b> <input checked="" type="checkbox"/>
-------------------------------	---	---------------------------------------	--	--	---





Comune **SAN GIOVANNI IN PERSICETO**  
Indirizzo **Via Fontana, 11**  
Rif. catastali **F. 39 mapp. 107**  
Toponimo **CATASTO GREGORIANO**  
**IGM 1893 Pal.zo Fontana**

**Edificio soggetto a tutela ai sensi del D. Lgs. 42/2004**

Tipologia **STALLA/FIENILE**

Epoca di costruzione **post 1835**

El. arch/dec di pregio

Stato di conservazione dei caratteri originali	Conservato <input checked="" type="checkbox"/>	Parzialmente modificato <input type="checkbox"/>
--	---	---

Tipologia dell'insediamento	Edificio singolo <input type="checkbox"/>	Parte di una corte originale <input checked="" type="checkbox"/>	Parte di una corte modificata <input type="checkbox"/>
-----------------------------	--	---	---

Accessibilità	Strada provinciale o comunale <input checked="" type="checkbox"/>	Strada privata asfaltata <input type="checkbox"/>	Strada privata non asfaltata <input type="checkbox"/>
---------------	--	--	--

Note: Stalla/fienile di pertinenza della corte di Palazzo Fontana. L'edificio risalente all'inizio del Novecento è in parte crollato al momento del rilevamento.

Categoria d'intervento	D.Lgs. 42/04 <input checked="" type="checkbox"/>	RS <input type="checkbox"/>	RCA <input type="checkbox"/>	RCB <input type="checkbox"/>	RCC <input type="checkbox"/>
------------------------	---	--------------------------------	---------------------------------	---------------------------------	---------------------------------



Comune **SAN GIOVANNI IN PERSICETO**  
Indirizzo **Via Fontana, 11**  
Rif. catastali **F. 39 mapp. 107**  
Toponimo **CATASTO GREGORIANO**  
**IGM 1893 Pal.zo Fontana**

**Edificio soggetto a tutela ai sensi del D. Lgs. 42/2004**

Tipologia **STALLA/FIENILE**

Epoca di costruzione **post 1835**

El. arch/dec di pregio

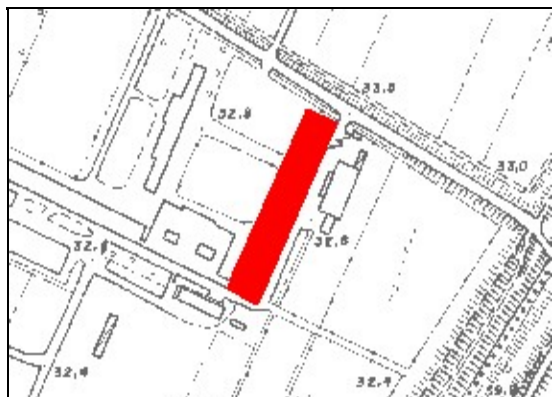
Stato di conservazione dei caratteri originali	Conservato	Parzialmente modificato
	<input checked="" type="checkbox"/>	<input type="checkbox"/>

Tipologia dell'insediamento	Edificio singolo	Parte di una corte originale	Parte di una corte modificata
	<input type="checkbox"/>	<input checked="" type="checkbox"/>	<input type="checkbox"/>

Accessibilità	Strada provinciale o comunale	Strada privata asfaltata	Strada privata non asfaltata
	<input checked="" type="checkbox"/>	<input type="checkbox"/>	<input type="checkbox"/>

**Note:** Edificio di servizio della corte di palazzo Fontana con funzione di magazzino. Risale all'inizio del Novecento.

Categoria d'intervento	D.Lgs. 42/04	RS	RCA	RCB	RCC
	<input checked="" type="checkbox"/>	<input type="checkbox"/>	<input type="checkbox"/>	<input type="checkbox"/>	<input type="checkbox"/>



Comune **SAN GIOVANNI IN PERSICETO**  
Indirizzo **Via Budrie, 103**  
Rif. catastali **F. 133 mapp. 14**  
Toponimo **CATASTO GREGORIANO**  
**IGM 1893 Palazzo Bentivoglio**

Tipologia **STALLA/FIENILE**  
Epoca di costruzione **post 1835**  
El. arch/dec di pregio **in facciata: veletta, lesene, bifora tamponata, cornici in rilievo**

Stato di conservazione dei caratteri originali	Conservato	Parzialmente modificato
	<input checked="" type="checkbox"/>	<input type="checkbox"/>

Tipologia dell'insediamento	Edificio singolo	Parte di una corte originale	Parte di una corte modificata
	<input type="checkbox"/>	<input checked="" type="checkbox"/>	<input type="checkbox"/>

Accessibilità	Strada provinciale o comunale	Strada privata asfaltata	Strada privata non asfaltata
	<input type="checkbox"/>	<input type="checkbox"/>	<input checked="" type="checkbox"/>

**Note:** Edificio di servizio alla corte di Palazzo Caprara di cui alla scheda n. 161. Risale agli anni '20 del Novecento, epoca in cui la famiglia Orsi Mangelli divenne proprietaria della tenuta.

Categoria d'intervento	D.Lgs. 42/04	RS	RCA	RCB	RCC
	<input type="checkbox"/>	<input type="checkbox"/>	<input type="checkbox"/>	<input checked="" type="checkbox"/>	<input type="checkbox"/>









Comune **SAN GIOVANNI IN PERSICETO**  
Indirizzo **Piazzetta Guazzatoio, 5**  
Rif. catastali **F. 80 mapp. 633**  
Toponimo **CATASTO GREGORIANO**  
**IGM 1893**

**Edificio soggetto a tutela ai sensi del D. Lgs. 42/2004**

Tipologia **EDIFICIO SPECIALISTICO**  
Epoca di costruzione **ante 1835**  
El. arch/dec di pregio

<b>Stato di conservazione dei caratteri originali</b>	<b>Conservato</b> <input type="checkbox"/>	<b>Parzialmente modificato</b> <input checked="" type="checkbox"/>
---	---	---

<b>Tipologia dell'insediamento</b>	<b>Edificio singolo</b> <input checked="" type="checkbox"/>	<b>Parte di una corte originale</b> <input type="checkbox"/>	<b>Parte di una corte modificata</b> <input type="checkbox"/>
------------------------------------	--	---	--

<b>Accessibilità</b>	<b>Strada provinciale o comunale</b> <input checked="" type="checkbox"/>	<b>Strada privata asfaltata</b> <input type="checkbox"/>	<b>Strada privata non asfaltata</b> <input type="checkbox"/>
----------------------	---	---	---

**Note: Canonica della Chiesa delle Beata Vergine della Cintura,. Datata come la chiesa alla fine del XVI secolo, fu ampiamente rimaneggiata nei secoli successivi.**

<b>Categoria d'intervento</b>	<b>D.Lgs. 42/04</b> <input checked="" type="checkbox"/>	<b>RS</b> <input type="checkbox"/>	<b>RCA</b> <input type="checkbox"/>	<b>RCB</b> <input type="checkbox"/>	<b>RCC</b> <input type="checkbox"/>
-------------------------------	--	---------------------------------------	--	--	--



Comune **SAN GIOVANNI IN PERSICETO**  
Indirizzo **Via Bologna, 104**  
Rif. catastali **F. 90 mapp. 94**  
Toponimo **CATASTO GREGORIANO**  
**IGM 1893**

Tipologia **EDIFICIO SPECIALISTICO**  
Epoca di costruzione **post 1835**  
El. arch/dec di pregio **Veletta in facciata, cornici alle aperture.**

<b>Stato di conservazione dei caratteri originali</b>	<b>Conservato</b> <input checked="" type="checkbox"/>	<b>Parzialmente modificato</b> <input type="checkbox"/>
---	--	--

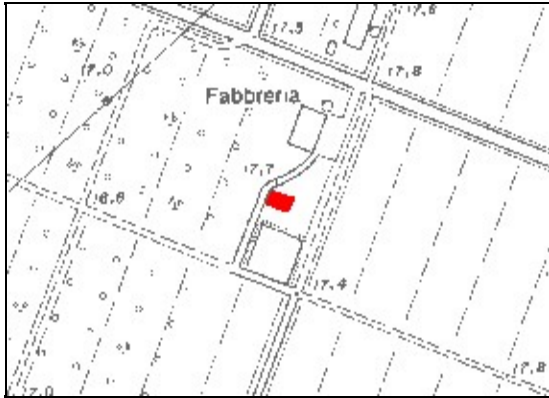
<b>Tipologia dell'insediamento</b>	<b>Edificio singolo</b> <input checked="" type="checkbox"/>	<b>Parte di una corte originale</b> <input type="checkbox"/>	<b>Parte di una corte modificata</b> <input type="checkbox"/>
------------------------------------	--	---	--

<b>Accessibilità</b>	<b>Strada provinciale o comunale</b> <input checked="" type="checkbox"/>	<b>Strada privata asfaltata</b> <input type="checkbox"/>	<b>Strada privata non asfaltata</b> <input type="checkbox"/>
----------------------	---	---	---

**Note:** Ex-tiro a segno comunale costruito alla fine dell'800 situato a ridosso del centro urbano. E' costituito da un corpo centrale e due corpi minori laterali a sud.

<b>Categoria d'intervento</b>	<b>D.Lgs. 42/04</b> <input type="checkbox"/>	<b>RS</b> <input type="checkbox"/>	<b>RCA</b> <input type="checkbox"/>	<b>RCB</b> <input checked="" type="checkbox"/>	<b>RCC</b> <input type="checkbox"/>
-------------------------------	---	---------------------------------------	--	---	--





Comune **SAN GIOVANNI IN PERSICETO**  
Indirizzo **Via Mulinazzo, 3**  
Rif. catastali **F. 10 mapp. 10**  
Toponimo **CATASTO GREGORIANO**  
**IGM 1893 C. Fabbreteria**

Tipologia **BARCHESSA/CASELLA**

Epoca di costruzione **post 1835**

El. arch/dec di pregio

Stato di conservazione dei caratteri originali	Conservato	Parzialmente modificato
	<input type="checkbox"/>	<input checked="" type="checkbox"/>

Tipologia dell'insediamento	Edificio singolo	Parte di una corte originale	Parte di una corte modificata
	<input type="checkbox"/>	<input checked="" type="checkbox"/>	<input type="checkbox"/>

Accessibilità	Strada provinciale o comunale	Strada privata asfaltata	Strada privata non asfaltata
	<input checked="" type="checkbox"/>	<input type="checkbox"/>	<input type="checkbox"/>

Note: Pertinenza di edifici modificati in una corte che mantiene i volumi originari. Ben conservato.

Categoria d'intervento	D.Lgs. 42/04	RS	RCA	RCB	RCC
	<input type="checkbox"/>	<input type="checkbox"/>	<input type="checkbox"/>	<input checked="" type="checkbox"/>	<input type="checkbox"/>



Comune **SAN GIOVANNI IN PERSICETO**  
Indirizzo **Via Sette Famiglie, 1**  
Rif. catastali **F. 4 mapp. 41**  
Toponimo **CATASTO GREGORIANO**  
**IGM 1893 C.Giovannina I**

Tipologia **CASA COLONICA A ELEMENTI CONGIUNTI**  
Epoca di costruzione **post 1835**  
El. arch/dec di pregio

Stato di conservazione dei caratteri originali	Conservato	Parzialmente modificato
	<input checked="" type="checkbox"/>	<input type="checkbox"/>

Tipologia dell'insediamento	Edificio singolo	Parte di una corte originale	Parte di una corte modificata
	<input type="checkbox"/>	<input checked="" type="checkbox"/>	<input type="checkbox"/>

Accessibilità	Strada provinciale o comunale	Strada privata asfaltata	Strada privata non asfaltata
	<input type="checkbox"/>	<input checked="" type="checkbox"/>	<input type="checkbox"/>

**Note:** Edificio adibito a rimessa al piano terra e ad alloggio per cameranti al piano primo.

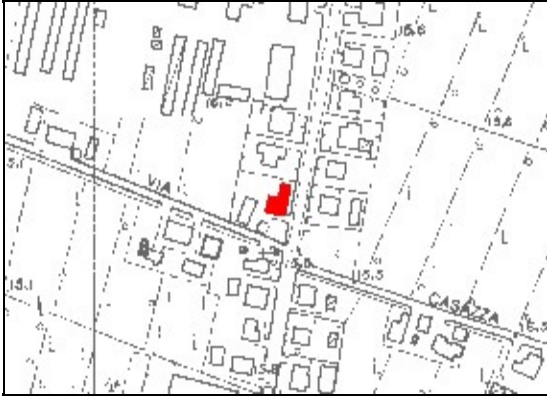
Categoria d'intervento	D.Lgs. 42/04	RS	RCA	RCB	RCC
	<input type="checkbox"/>	<input type="checkbox"/>	<input type="checkbox"/>	<input checked="" type="checkbox"/>	<input type="checkbox"/>











Comune **SAN GIOVANNI IN PERSICETO**  
Indirizzo **Via Casazza, 6**  
Rif. catastali **F. 14 mapp. 40**  
Toponimo **CATASTO GREGORIANO  
IGM 1893**

Tipologia **CASA COLONICA A ELEMENTI DISGIUNTI**  
Epoca di costruzione **post 1835**  
El. arch/dec di pregio

<b>Stato di conservazione dei caratteri originali</b>	<b>Conservato</b> <input type="checkbox"/>	<b>Parzialmente modificato</b> <input checked="" type="checkbox"/>
---	---	---

<b>Tipologia dell'insediamento</b>	<b>Edificio singolo</b> <input type="checkbox"/>	<b>Parte di una corte originale</b> <input type="checkbox"/>	<b>Parte di una corte modificata</b> <input checked="" type="checkbox"/>
------------------------------------	---	---	---

<b>Accessibilità</b>	<b>Strada provinciale o comunale</b> <input checked="" type="checkbox"/>	<b>Strada privata asfaltata</b> <input type="checkbox"/>	<b>Strada privata non asfaltata</b> <input type="checkbox"/>
----------------------	---	---	---

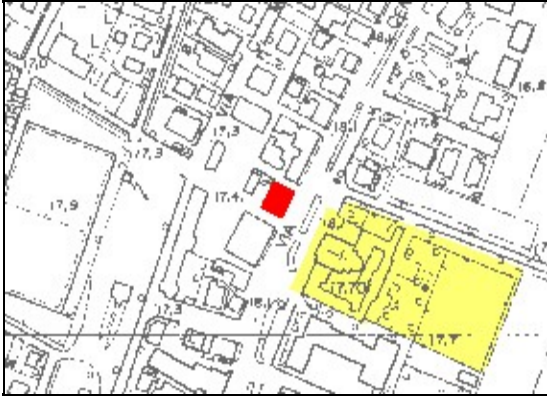
**Note:** Edificio rurale inglobato nel tessuto urbano.

<b>Categoria d'intervento</b>	<b>D.Lgs. 42/04</b> <input type="checkbox"/>	<b>RS</b> <input type="checkbox"/>	<b>RCA</b> <input type="checkbox"/>	<b>RCB</b> <input type="checkbox"/>	<b>RCC</b> <input checked="" type="checkbox"/>
-------------------------------	---	---------------------------------------	--	--	---









Comune **SAN GIOVANNI IN PERSICETO**  
Indirizzo **Via Cento, 214,215,216,216/a**  
Rif. catastali **F. 20 mapp. 78**  
Toponimo **CATASTO GREGORIANO**  
**IGM 1893**

Tipologia **CASA CIVILE**

Epoca di costruzione **post 1835**

El. arch/dec di pregio

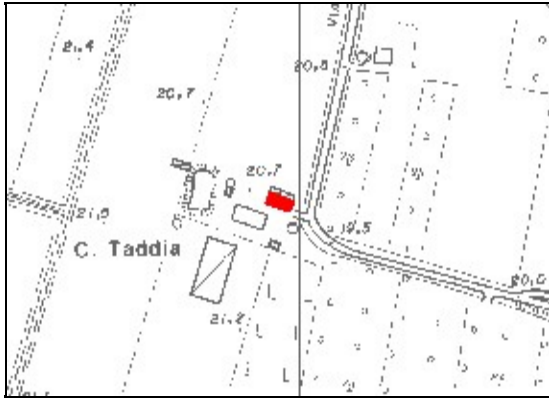
Stato di conservazione dei caratteri originali	Conservato	Parzialmente modificato
	<input type="checkbox"/>	<input checked="" type="checkbox"/>

Tipologia dell'insediamento	Edificio singolo	Parte di una corte originale	Parte di una corte modificata
	<input checked="" type="checkbox"/>	<input type="checkbox"/>	<input type="checkbox"/>

Accessibilità	Strada provinciale o comunale	Strada privata asfaltata	Strada privata non asfaltata
	<input checked="" type="checkbox"/>	<input type="checkbox"/>	<input type="checkbox"/>

**Note: Casa civile del primo tessuto urbano di Decima.**

Categoria d'intervento	D.Lgs. 42/04	RS	RCA	RCB	RCC
	<input type="checkbox"/>	<input type="checkbox"/>	<input type="checkbox"/>	<input checked="" type="checkbox"/>	<input type="checkbox"/>



Comune **SAN GIOVANNI IN PERSICETO**  
Indirizzo **Via Reno Vecchio, 22**  
Rif. catastali **F. 30 mapp. 28**  
Toponimo **CATASTO GREGORIANO**  
**IGM 1893**

Tipologia **BARCHESSA/CASELLA**

Epoca di costruzione **post 1835**

El. arch/dec di pregio

Stato di conservazione dei caratteri originali	Conservato	Parzialmente modificato
	<input checked="" type="checkbox"/>	<input type="checkbox"/>

Tipologia dell'insediamento	Edificio singolo	Parte di una corte originale	Parte di una corte modificata
	<input type="checkbox"/>	<input type="checkbox"/>	<input checked="" type="checkbox"/>

Accessibilità	Strada provinciale o comunale	Strada privata asfaltata	Strada privata non asfaltata
	<input checked="" type="checkbox"/>	<input type="checkbox"/>	<input type="checkbox"/>

Note: Edificio di pertinenza ad una casa colonica modificata.

Categoria d'intervento	D.Lgs. 42/04	RS	RCA	RCB	RCC
	<input type="checkbox"/>	<input type="checkbox"/>	<input type="checkbox"/>	<input type="checkbox"/>	<input checked="" type="checkbox"/>













Comune **SAN GIOVANNI IN PERSICETO**  
Indirizzo **Via Biancolina, 67**  
Rif. catastali **F. 57 mapp. 81**  
Toponimo **CATASTO GREGORIANO**  
**IGM 1893**

Tipologia **BARCHESSA/CASELLA**

Epoca di costruzione **post 1835**

El. arch/dec di pregio

Stato di conservazione dei caratteri originali	Conservato	Parzialmente modificato
	<input checked="" type="checkbox"/>	<input type="checkbox"/>

Tipologia dell'insediamento	Edificio singolo	Parte di una corte originale	Parte di una corte modificata
	<input type="checkbox"/>	<input checked="" type="checkbox"/>	<input type="checkbox"/>

Accessibilità	Strada provinciale o comunale	Strada privata asfaltata	Strada privata non asfaltata
	<input type="checkbox"/>	<input checked="" type="checkbox"/>	<input type="checkbox"/>

Note: Edificio di pertinenza alla casa colonica di cui alla scheda n. 71,

Categoria d'intervento	D.Lgs. 42/04	RS	RCA	RCB	RCC
	<input type="checkbox"/>	<input type="checkbox"/>	<input type="checkbox"/>	<input type="checkbox"/>	<input checked="" type="checkbox"/>





PSC TERRED'ACQUA

COMUNE DI SAN GIOVANNI IN PERSICETO

PIANO STRUTTURALE COMUNALE

**PSC**

CLASSIFICAZIONE  
DEGLI EDIFICI DI INTERESSE  
STORICO-ARCHITETTONICO

PSC.SG/C.c

Sindaco  
Renato Mazzuca

responsabile di progetto: arch. Carla Ferrari

**consulenti e collaboratori:**

analisi socio-economiche e scenari demografici: CDS soc.coop e arch. Rudi Fallaci

sistema insediativo: arch. Luca Biancucci, arch. Chiara Biagi, arch. Guido Pongiluppi, dott. Paolo Trevisani

persistenze storiche: arch. Enrico Guaitoli Panini

archeologia: Museo Archeologico Ambientale di San Giovanni in Persiceto

geologia, geomorfologia, sismica e idraulica: dott. geol. Valeriano Franchi, dott.ssa geol. Stefania Asti, ing. Adelio Pagotto

mobilità e traffico: ing. Fabio Cerino, ing. Francesco Mazza (Airis srl)

rumore e qualità dell'aria: dott.ssa Francesca Rametta, ing. Irene Bugamelli, (Airis srl)

aspetti energetici: p.i. Lorena Zanni

territorio rurale (agricoltura, paesaggio, ecosistemi): dott. Salvatore Giordano, arch. Camilla Alessi (Airis srl)

dott. Stefano Lin, dott.ssa Cinzia Morsiani (Centro Agricoltura Ambiente)

consulenza giuridica: av. Lorenzo Minganti

**Ufficio di Piano e Comitato tecnico Associazione Terre d'Acqua**

arch. Carla Ferrari, p.a. Ivan Passuti, dott.ssa urb. Alida Spuches

Comune di Anzola Emilia: dott. geol. Davide Fornalè, arch. Romolo Sozzi

Comune di Calderara di Reno: arch. Angelo Premi, ing. Mauro Lomai, dott.ssa urb. Emanuela Bison,

geom. Sandra Campagna, geom. Pedrini Roberta, geom. Ennio Benedetto, geom. Sabrina Saetti, p.e. Cristina Grandi

Comune di Crevalcore: geom. Michele Bastia, geom. Mirna Quaglieri,

geom. Michele Tattini, dott.ssa Giulia Sala

Comune di Sala Bolognese: arch. Maria Grazia Murru, geom. Manuel Bergonzini

Comune di San Giovanni in Persiceto: ing. Valerio Bonfiglioli, geom. Melissa Candini,

arch. Elena Lazzari, arch. Silvia Manelli,

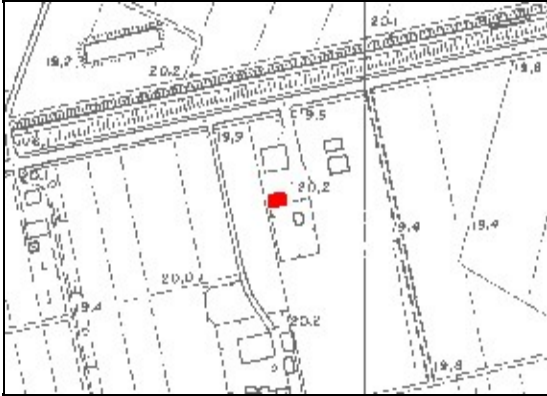
Comune di Sant'Agata Bolognese: geom. Davide Scacchetti, geom. Claudia Masi



ASSOCIAZIONE INTERCOMUNALE TERRE D'ACQUA







Comune **SAN GIOVANNI IN PERSICETO**  
Indirizzo **Via Biancolina, 46/A**  
Rif. catastali **F. 65 mapp. 107**  
Toponimo **CATASTO GREGORIANO**  
**IGM 1893 C. Passerini**

Tipologia **BARCHESSA/CASELLA**

Epoca di costruzione **post 1835**

El. arch/dec di pregio

Stato di conservazione dei caratteri originali	Conservato	Parzialmente modificato
	<input checked="" type="checkbox"/>	<input type="checkbox"/>

Tipologia dell'insediamento	Edificio singolo	Parte di una corte originale	Parte di una corte modificata
	<input type="checkbox"/>	<input checked="" type="checkbox"/>	<input type="checkbox"/>

Accessibilità	Strada provinciale o comunale	Strada privata asfaltata	Strada privata non asfaltata
	<input checked="" type="checkbox"/>	<input type="checkbox"/>	<input type="checkbox"/>

Note: Edificio di pertinenza alla casa colonica di cui alla scheda 415.

Categoria d'intervento	D.Lgs. 42/04	RS	RCA	RCB	RCC
	<input type="checkbox"/>	<input type="checkbox"/>	<input type="checkbox"/>	<input checked="" type="checkbox"/>	<input type="checkbox"/>











Comune **SAN GIOVANNI IN PERSICETO**  
Indirizzo **Via Zenerigolo, 16**  
Rif. catastali **F. 75 mapp. 110**  
Toponimo **CATASTO GREGORIANO**  
**IGM 1893** **C. Vignola**

Tipologia **BARCHESSA/CASELLA**

Epoca di costruzione **post 1835**

El. arch/dec di pregio

<b>Stato di conservazione dei caratteri originali</b>	<b>Conservato</b> <input checked="" type="checkbox"/>	<b>Parzialmente modificato</b> <input type="checkbox"/>
---	--	--

<b>Tipologia dell'insediamento</b>	<b>Edificio singolo</b> <input type="checkbox"/>	<b>Parte di una corte originale</b> <input type="checkbox"/>	<b>Parte di una corte modificata</b> <input checked="" type="checkbox"/>
------------------------------------	---	---	---

<b>Accessibilità</b>	<b>Strada provinciale o comunale</b> <input checked="" type="checkbox"/>	<b>Strada privata asfaltata</b> <input type="checkbox"/>	<b>Strada privata non asfaltata</b> <input type="checkbox"/>
----------------------	---	---	---

**Note:** Edificio di pertinenza ad una casa colonica modificata.

<b>Categoria d'intervento</b>	<b>D.Lgs. 42/04</b> <input type="checkbox"/>	<b>RS</b> <input type="checkbox"/>	<b>RCA</b> <input type="checkbox"/>	<b>RCB</b> <input type="checkbox"/>	<b>RCC</b> <input checked="" type="checkbox"/>
-------------------------------	---	---------------------------------------	--	--	---



Comune **SAN GIOVANNI IN PERSICETO**  
Indirizzo **Via Samoggia, 33**  
Rif. catastali **F. 66 mapp. 25**  
Toponimo **CATASTO GREGORIANO**  
**IGM 1893 C.se Branchini**

Tipologia **BARCHESSA/CASELLA**  
Epoca di costruzione **post 1835**  
El. arch/dec di pregio

Stato di conservazione dei caratteri originali	Conservato	Parzialmente modificato
	<input checked="" type="checkbox"/>	<input type="checkbox"/>

Tipologia dell'insediamento	Edificio singolo	Parte di una corte originale	Parte di una corte modificata
	<input type="checkbox"/>	<input checked="" type="checkbox"/>	<input type="checkbox"/>

Accessibilità	Strada provinciale o comunale	Strada privata asfaltata	Strada privata non asfaltata
	<input checked="" type="checkbox"/>	<input type="checkbox"/>	<input type="checkbox"/>

Note: Edificio di pertinenza alla casa colonica di cui alla scheda n. 102.

Categoria d'intervento	D.Lgs. 42/04	RS	RCA	RCB	RCC
	<input type="checkbox"/>	<input type="checkbox"/>	<input type="checkbox"/>	<input type="checkbox"/>	<input checked="" type="checkbox"/>











Comune **SAN GIOVANNI IN PERSICETO**  
Indirizzo **Via Lupria, 6**  
Rif. catastali **F. 61 mapp. 15**  
Toponimo **CATASTO GREGORIANO**  
**IGM 1893 C. Gherardini**

Tipologia **CASA COLONICA A ELEMENTI DISGIUNTI**  
Epoca di costruzione **ante 1835**  
El. arch/dec di pregio

<b>Stato di conservazione dei caratteri originali</b>	<b>Conservato</b> <input type="checkbox"/>	<b>Parzialmente modificato</b> <input checked="" type="checkbox"/>
---	---	---

<b>Tipologia dell'insediamento</b>	<b>Edificio singolo</b> <input type="checkbox"/>	<b>Parte di una corte originale</b> <input checked="" type="checkbox"/>	<b>Parte di una corte modificata</b> <input type="checkbox"/>
------------------------------------	---	--	--

<b>Accessibilità</b>	<b>Strada provinciale o comunale</b> <input checked="" type="checkbox"/>	<b>Strada privata asfaltata</b> <input type="checkbox"/>	<b>Strada privata non asfaltata</b> <input type="checkbox"/>
----------------------	---	---	---

**Note: Casa colonica di impianto ottocentesco. Il PRG vigente non assegna vincoli.**

<b>Categoria d'intervento</b>	<b>D.Lgs. 42/04</b> <input type="checkbox"/>	<b>RS</b> <input type="checkbox"/>	<b>RCA</b> <input type="checkbox"/>	<b>RCB</b> <input checked="" type="checkbox"/>	<b>RCC</b> <input type="checkbox"/>
-------------------------------	---	---------------------------------------	--	---	--



Comune **SAN GIOVANNI IN PERSICETO**  
Indirizzo **Via Lupria, 6**  
Rif. catastali **F. 61 mapp. 33**  
Toponimo **CATASTO GREGORIANO**  
**IGM 1893 C. Gherardini**

Tipologia **STALLA/FIENILE**  
Epoca di costruzione **post 1835**  
El. arch/dec di pregio

Stato di conservazione dei caratteri originali	Conservato	Parzialmente modificato
	<input type="checkbox"/>	<input checked="" type="checkbox"/>

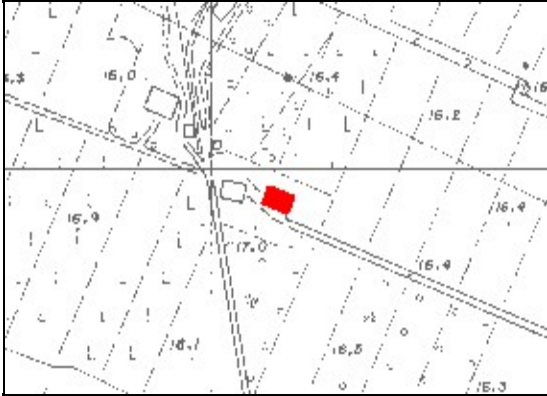
Tipologia dell'insediamento	Edificio singolo	Parte di una corte originale	Parte di una corte modificata
	<input type="checkbox"/>	<input checked="" type="checkbox"/>	<input type="checkbox"/>

Accessibilità	Strada provinciale o comunale	Strada privata asfaltata	Strada privata non asfaltata
	<input checked="" type="checkbox"/>	<input type="checkbox"/>	<input type="checkbox"/>

Note: Edificio di servizio agricolo di pertinenza della casa colonica di cui alla scheda n. 426.

Categoria d'intervento	D.Lgs. 42/04	RS	RCA	RCB	RCC
	<input type="checkbox"/>	<input type="checkbox"/>	<input type="checkbox"/>	<input type="checkbox"/>	<input checked="" type="checkbox"/>





Comune **SAN GIOVANNI IN PERSICETO**  
Indirizzo **Via Vecchia di Crevalcore, 2/A**  
Rif. catastali **F. 60 mapp. 34**  
Toponimo **CATASTO GREGORIANO**  
**IGM 1893**

Tipologia **STALLA/FIENILE**  
Epoca di costruzione **ante 1835**  
El. arch/dec di pregio

Stato di conservazione dei caratteri originali	Conservato	Parzialmente modificato
	<input type="checkbox"/>	<input checked="" type="checkbox"/>

Tipologia dell'insediamento	Edificio singolo	Parte di una corte originale	Parte di una corte modificata
	<input type="checkbox"/>	<input type="checkbox"/>	<input checked="" type="checkbox"/>

Accessibilità	Strada provinciale o comunale	Strada privata asfaltata	Strada privata non asfaltata
	<input checked="" type="checkbox"/>	<input type="checkbox"/>	<input type="checkbox"/>

Note: Edificio di servizio agricolo di pertinenza di una casa colonica crollata. Il PRG vigente non assegna nessun vincolo.

Categoria d'intervento	D.Lgs. 42/04	RS	RCA	RCB	RCC
	<input type="checkbox"/>	<input type="checkbox"/>	<input type="checkbox"/>	<input type="checkbox"/>	<input checked="" type="checkbox"/>



Comune **SAN GIOVANNI IN PERSICETO**  
Indirizzo **Via Crevalcore, 60**  
Rif. catastali **F. 71 mapp. 171**  
Toponimo **CATASTO GREGORIANO**  
**IGM 1893**

Tipologia **CASA CIVILE**  
Epoca di costruzione **post 1835**  
El. arch/dec di pregio **Cornici angolari e alle finestre. Cornicione modanato.**

Stato di conservazione dei caratteri originali	Conservato	Parzialmente modificato
	<input type="checkbox"/>	<input checked="" type="checkbox"/>

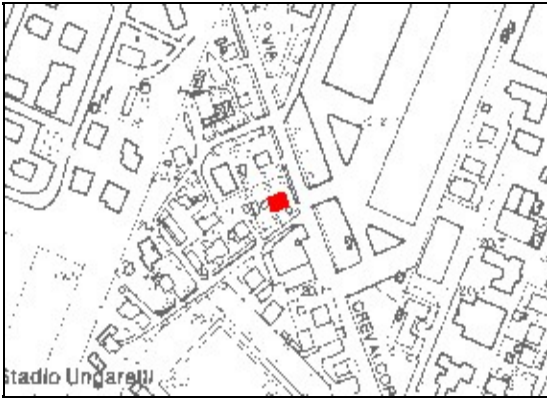
Tipologia dell'insediamento	Edificio singolo	Parte di una corte originale	Parte di una corte modificata
	<input checked="" type="checkbox"/>	<input type="checkbox"/>	<input type="checkbox"/>

Accessibilità	Strada provinciale o comunale	Strada privata asfaltata	Strada privata non asfaltata
	<input checked="" type="checkbox"/>	<input type="checkbox"/>	<input type="checkbox"/>

Note: Edificio parte di un tessuto urbano formatosi nei primi anni del '900.

Categoria d'intervento	D.Lgs. 42/04	RS	RCA	RCB	RCC
	<input type="checkbox"/>	<input type="checkbox"/>	<input type="checkbox"/>	<input checked="" type="checkbox"/>	<input type="checkbox"/>





Comune **SAN GIOVANNI IN PERSICETO**  
Indirizzo **Via Crevalcore, 46**  
Rif. catastali **F. 71 mapp. 66**  
Toponimo **CATASTO GREGORIANO**  
**IGM 1893**

Tipologia **CASA CIVILE**  
Epoca di costruzione **post 1835**  
El. arch/dec di pregio **Cornici angolari e alle finestre.**

Stato di conservazione dei caratteri originali	Conservato	Parzialmente modificato
	<input type="checkbox"/>	<input checked="" type="checkbox"/>

Tipologia dell'insediamento	Edificio singolo	Parte di una corte originale	Parte di una corte modificata
	<input checked="" type="checkbox"/>	<input type="checkbox"/>	<input type="checkbox"/>

Accessibilità	Strada provinciale o comunale	Strada privata asfaltata	Strada privata non asfaltata
	<input checked="" type="checkbox"/>	<input type="checkbox"/>	<input type="checkbox"/>

Note: Edificio parte di un tessuto urbano formatosi nei primi anni del '900.

Categoria d'intervento	D.Lgs. 42/04	RS	RCA	RCB	RCC
	<input type="checkbox"/>	<input type="checkbox"/>	<input type="checkbox"/>	<input checked="" type="checkbox"/>	<input type="checkbox"/>





Comune **SAN GIOVANNI IN PERSICETO**  
Indirizzo **Via Permuta, 1**  
Rif. catastali **F. 72 mapp. 88/151/152**  
Toponimo **CATASTO GREGORIANO**  
**IGM 1893**

Tipologia **CASA CIVILE**  
Epoca di costruzione **post 1835**  
El. arch/dec di pregio **Fasce marcapiano. Cornicione modanato.**

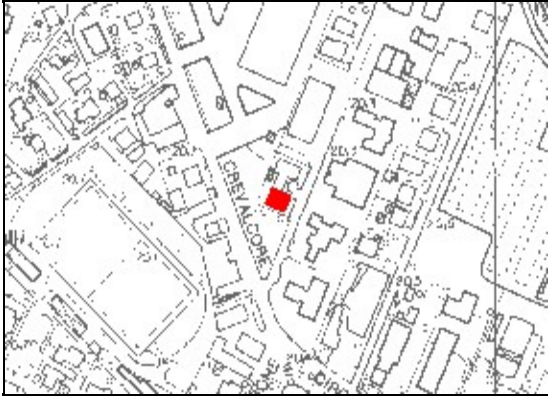
Stato di conservazione dei caratteri originali	Conservato	Parzialmente modificato
	<input checked="" type="checkbox"/>	<input type="checkbox"/>

Tipologia dell'insediamento	Edificio singolo	Parte di una corte originale	Parte di una corte modificata
	<input checked="" type="checkbox"/>	<input type="checkbox"/>	<input type="checkbox"/>

Accessibilità	Strada provinciale o comunale	Strada privata asfaltata	Strada privata non asfaltata
	<input checked="" type="checkbox"/>	<input type="checkbox"/>	<input type="checkbox"/>

Note: Edificio parte di un tessuto urbano formatosi nei primi anni del '900.

Categoria d'intervento	D.Lgs. 42/04	RS	RCA	RCB	RCC
	<input type="checkbox"/>	<input type="checkbox"/>	<input type="checkbox"/>	<input checked="" type="checkbox"/>	<input type="checkbox"/>



Comune **SAN GIOVANNI IN PERSICETO**  
Indirizzo **Via Crevalcore, 3H,3G**  
Rif. catastali **F. 72 mapp. 112**  
Toponimo **CATASTO GREGORIANO**  
**IGM 1893**

Tipologia **CASA CIVILE**  
Epoca di costruzione **post 1835**  
El. arch/dec di pregio **Fregio dipinto sottogronda**

<b>Stato di conservazione dei caratteri originali</b>	<b>Conservato</b> <input type="checkbox"/>	<b>Parzialmente modificato</b> <input checked="" type="checkbox"/>
---	---	---

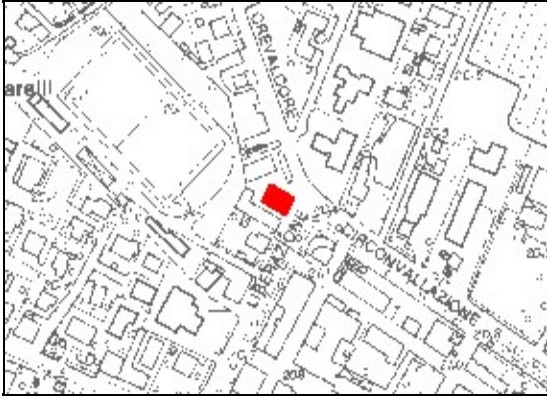
<b>Tipologia dell'insediamento</b>	<b>Edificio singolo</b> <input checked="" type="checkbox"/>	<b>Parte di una corte originale</b> <input type="checkbox"/>	<b>Parte di una corte modificata</b> <input type="checkbox"/>
------------------------------------	--	---	--

<b>Accessibilità</b>	<b>Strada provinciale o comunale</b> <input checked="" type="checkbox"/>	<b>Strada privata asfaltata</b> <input type="checkbox"/>	<b>Strada privata non asfaltata</b> <input type="checkbox"/>
----------------------	---	---	---

**Note:** Edificio parte di un tessuto urbano formatosi nei primi anni del '900.

<b>Categoria d'intervento</b>	<b>D.Lgs. 42/04</b> <input type="checkbox"/>	<b>RS</b> <input type="checkbox"/>	<b>RCA</b> <input type="checkbox"/>	<b>RCB</b> <input checked="" type="checkbox"/>	<b>RCC</b> <input type="checkbox"/>
-------------------------------	---	---------------------------------------	--	---	--





Comune **SAN GIOVANNI IN PERSICETO**  
Indirizzo **Circ. Liberazione, 2,4,6,8**  
Rif. catastali **F. 71 mapp. 105**  
Toponimo **CATASTO GREGORIANO**  
**IGM 1893**

Tipologia **CASA CIVILE**  
Epoca di costruzione **post 1835**  
El. arch/dec di pregio **Cornici alle finestre.**

Stato di conservazione dei caratteri originali	Conservato	Parzialmente modificato
	<input type="checkbox"/>	<input checked="" type="checkbox"/>

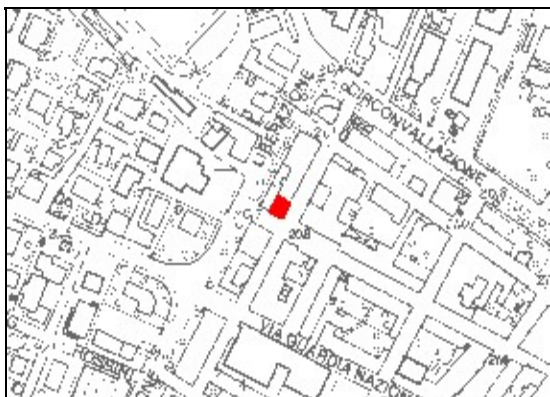
Tipologia dell'insediamento	Edificio singolo	Parte di una corte originale	Parte di una corte modificata
	<input checked="" type="checkbox"/>	<input type="checkbox"/>	<input type="checkbox"/>

Accessibilità	Strada provinciale o comunale	Strada privata asfaltata	Strada privata non asfaltata
	<input checked="" type="checkbox"/>	<input type="checkbox"/>	<input type="checkbox"/>

Note: Edificio parte di un tessuto urbano formatosi nei primi anni del '900.

Categoria d'intervento	D.Lgs. 42/04	RS	RCA	RCB	RCC
	<input type="checkbox"/>	<input type="checkbox"/>	<input type="checkbox"/>	<input checked="" type="checkbox"/>	<input type="checkbox"/>





Comune **SAN GIOVANNI IN PERSICETO**  
Indirizzo **Via Marconi Guglielmo, 55,57,59 Via Pio IX 12**  
Rif. catastali **F. 72 mapp. 110**  
Toponimo **CATASTO GREGORIANO**  
**IGM 1893**

Tipologia **CASA CIVILE**  
Epoca di costruzione **post 1835**  
El. arch/dec di pregio **Fasce marcapiano.**

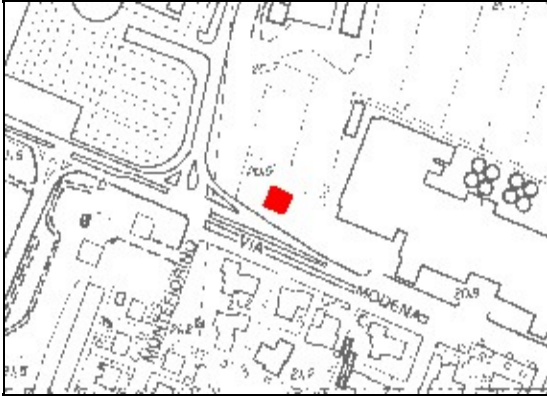
<b>Stato di conservazione dei caratteri originali</b>	<b>Conservato</b> <input type="checkbox"/>	<b>Parzialmente modificato</b> <input checked="" type="checkbox"/>
---	---	---

<b>Tipologia dell'insediamento</b>	<b>Edificio singolo</b> <input checked="" type="checkbox"/>	<b>Parte di una corte originale</b> <input type="checkbox"/>	<b>Parte di una corte modificata</b> <input type="checkbox"/>
------------------------------------	--	---	--

<b>Accessibilità</b>	<b>Strada provinciale o comunale</b> <input checked="" type="checkbox"/>	<b>Strada privata asfaltata</b> <input type="checkbox"/>	<b>Strada privata non asfaltata</b> <input type="checkbox"/>
----------------------	---	---	---

**Note:** Edificio novecentesco costruito intorno al 1930 su progetto dell'ing. Bastia.

<b>Categoria d'intervento</b>	<b>D.Lgs. 42/04</b> <input type="checkbox"/>	<b>RS</b> <input type="checkbox"/>	<b>RCA</b> <input type="checkbox"/>	<b>RCB</b> <input checked="" type="checkbox"/>	<b>RCC</b> <input type="checkbox"/>
-------------------------------	---	---------------------------------------	--	---	--



Comune **SAN GIOVANNI IN PERSICETO**  
Indirizzo **Via Modena, 60**  
Rif. catastali **F. 71 mapp. 132**  
Toponimo **CATASTO GREGORIANO**  
**IGM 1893**

Tipologia **CASA COLONICA A ELEMENTI CONGIUNTI**  
Epoca di costruzione **post 1835**  
El. arch/dec di pregio

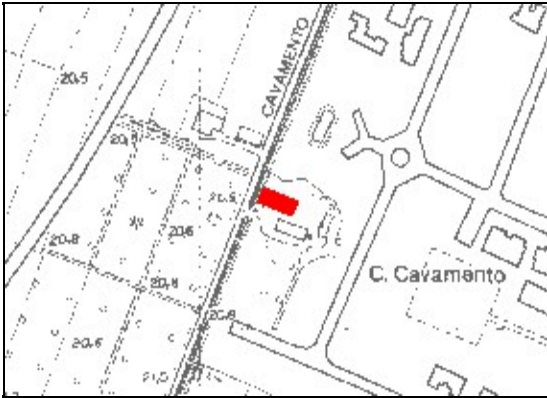
<b>Stato di conservazione dei caratteri originali</b>	<b>Conservato</b> <input checked="" type="checkbox"/>	<b>Parzialmente modificato</b> <input type="checkbox"/>
---	--	--

<b>Tipologia dell'insediamento</b>	<b>Edificio singolo</b> <input checked="" type="checkbox"/>	<b>Parte di una corte originale</b> <input type="checkbox"/>	<b>Parte di una corte modificata</b> <input type="checkbox"/>
------------------------------------	--	---	--

<b>Accessibilità</b>	<b>Strada provinciale o comunale</b> <input checked="" type="checkbox"/>	<b>Strada privata asfaltata</b> <input type="checkbox"/>	<b>Strada privata non asfaltata</b> <input type="checkbox"/>
----------------------	---	---	---

**Note: Casa colonica di impianto della prima metà del '900, inglobata nel tessuto urbano di San Giovanni.**

<b>Categoria d'intervento</b>	<b>D.Lgs. 42/04</b> <input type="checkbox"/>	<b>RS</b> <input type="checkbox"/>	<b>RCA</b> <input type="checkbox"/>	<b>RCB</b> <input type="checkbox"/>	<b>RCC</b> <input checked="" type="checkbox"/>
-------------------------------	---	---------------------------------------	--	--	---



Comune **SAN GIOVANNI IN PERSICETO**  
Indirizzo **Via Cavamento, 6**  
Rif. catastali **F. 71 mapp. 23/409**  
Toponimo **CATASTO GREGORIANO**  
**IGM 1893**

Tipologia **CASA COLONICA A ELEMENTI DISGIUNTI**  
Epoca di costruzione **ante 1835**  
El. arch/dec di pregio

Stato di conservazione dei caratteri originali	Conservato	Parzialmente modificato
	<input checked="" type="checkbox"/>	<input type="checkbox"/>

Tipologia dell'insediamento	Edificio singolo	Parte di una corte originale	Parte di una corte modificata
	<input type="checkbox"/>	<input checked="" type="checkbox"/>	<input type="checkbox"/>

Accessibilità	Strada provinciale o comunale	Strada privata asfaltata	Strada privata non asfaltata
	<input checked="" type="checkbox"/>	<input type="checkbox"/>	<input type="checkbox"/>

**Note: Casa colonica di impianto ottocentesco, inglobata nel tessuto urbano di San Giovanni.**

Categoria d'intervento	D.Lgs. 42/04	RS	RCA	RCB	RCC
	<input type="checkbox"/>	<input type="checkbox"/>	<input type="checkbox"/>	<input type="checkbox"/>	<input checked="" type="checkbox"/>



Comune **SAN GIOVANNI IN PERSICETO**  
Indirizzo **Via Cavamento, 9**  
Rif. catastali **F. 70 mapp. 126**  
Toponimo **CATASTO GREGORIANO**  
**IGM 1893**

Tipologia **STALLA/FIENILE**

Epoca di costruzione **ante 1835**

El. arch/dec di pregio

Stato di conservazione dei caratteri originali	Conservato	Parzialmente modificato
	<input type="checkbox"/>	<input checked="" type="checkbox"/>

Tipologia dell'insediamento	Edificio singolo	Parte di una corte originale	Parte di una corte modificata
	<input type="checkbox"/>	<input checked="" type="checkbox"/>	<input type="checkbox"/>

Accessibilità	Strada provinciale o comunale	Strada privata asfaltata	Strada privata non asfaltata
	<input checked="" type="checkbox"/>	<input type="checkbox"/>	<input type="checkbox"/>

Note: Edificio di servizio agricolo di pertinenza ad una casa colonica modificata, inglobato nel tessuto urbano di San Giovanni.

Categoria d'intervento	D.Lgs. 42/04	RS	RCA	RCB	RCC
	<input type="checkbox"/>	<input type="checkbox"/>	<input type="checkbox"/>	<input type="checkbox"/>	<input checked="" type="checkbox"/>







Comune **SAN GIOVANNI IN PERSICETO**  
Indirizzo **Via San Bernardino, 8**  
Rif. catastali **F. 71 mapp. 21**  
Toponimo **CATASTO GREGORIANO**  
**IGM 1893**

Tipologia **CASA COLONICA A ELEMENTI DISGIUNTI**  
Epoca di costruzione **ante 1835**  
El. arch/dec di pregio

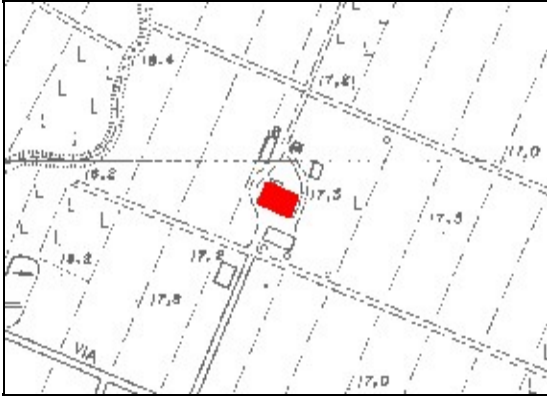
<b>Stato di conservazione dei caratteri originali</b>	<b>Conservato</b> <input type="checkbox"/>	<b>Parzialmente modificato</b> <input checked="" type="checkbox"/>
---	---	---

<b>Tipologia dell'insediamento</b>	<b>Edificio singolo</b> <input type="checkbox"/>	<b>Parte di una corte originale</b> <input checked="" type="checkbox"/>	<b>Parte di una corte modificata</b> <input type="checkbox"/>
------------------------------------	---	--	--

<b>Accessibilità</b>	<b>Strada provinciale o comunale</b> <input checked="" type="checkbox"/>	<b>Strada privata asfaltata</b> <input type="checkbox"/>	<b>Strada privata non asfaltata</b> <input type="checkbox"/>
----------------------	---	---	---

**Note: Casa colonica di impianto ottocentesco.**

<b>Categoria d'intervento</b>	<b>D.Lgs. 42/04</b> <input type="checkbox"/>	<b>RS</b> <input type="checkbox"/>	<b>RCA</b> <input type="checkbox"/>	<b>RCB</b> <input type="checkbox"/>	<b>RCC</b> <input checked="" type="checkbox"/>
-------------------------------	---	---------------------------------------	--	--	---



Comune **SAN GIOVANNI IN PERSICETO**  
Indirizzo **Via Vignoli, 3**  
Rif. catastali **F. 58 mapp. 42**  
Toponimo **CATASTO GREGORIANO**  
**IGM 1893**

Tipologia **CASA COLONICA A ELEMENTI CONGIUNTI**  
Epoca di costruzione **post 1835**  
El. arch/dec di pregio

Stato di conservazione dei caratteri originali	Conservato	Parzialmente modificato
	<input checked="" type="checkbox"/>	<input type="checkbox"/>

Tipologia dell'insediamento	Edificio singolo	Parte di una corte originale	Parte di una corte modificata
	<input type="checkbox"/>	<input type="checkbox"/>	<input checked="" type="checkbox"/>

Accessibilità	Strada provinciale o comunale	Strada privata asfaltata	Strada privata non asfaltata
	<input type="checkbox"/>	<input type="checkbox"/>	<input checked="" type="checkbox"/>

Note: Casa colonica di impianto risalente tra la fine dell'800 e l'inizio del '900. Interessante l'impaginazione delle aperture nella facciata.

Categoria d'intervento	D.Lgs. 42/04	RS	RCA	RCB	RCC
	<input type="checkbox"/>	<input type="checkbox"/>	<input type="checkbox"/>	<input checked="" type="checkbox"/>	<input type="checkbox"/>



Comune **SAN GIOVANNI IN PERSICETO**  
Indirizzo **Via Vignoli, 3/A**  
Rif. catastali **F. 68 mapp. 15**  
Toponimo **CATASTO GREGORIANO  
IGM 1893**

Tipologia **CASA COLONICA A ELEMENTI CONGIUNTI**  
Epoca di costruzione **post 1835**  
El. arch/dec di pregio

<b>Stato di conservazione dei caratteri originali</b>	<b>Conservato</b> <input type="checkbox"/>	<b>Parzialmente modificato</b> <input checked="" type="checkbox"/>
---	---	---

<b>Tipologia dell'insediamento</b>	<b>Edificio singolo</b> <input type="checkbox"/>	<b>Parte di una corte originale</b> <input type="checkbox"/>	<b>Parte di una corte modificata</b> <input checked="" type="checkbox"/>
------------------------------------	---	---	---

<b>Accessibilità</b>	<b>Strada provinciale o comunale</b> <input type="checkbox"/>	<b>Strada privata asfaltata</b> <input type="checkbox"/>	<b>Strada privata non asfaltata</b> <input checked="" type="checkbox"/>
----------------------	--	---	--

**Note: Casa colonica di impianto dell'inizio del '900, come testimonia l'iscrizione posta sul lato sud..**

<b>Categoria d'intervento</b>	<b>D.Lgs. 42/04</b> <input type="checkbox"/>	<b>RS</b> <input type="checkbox"/>	<b>RCA</b> <input type="checkbox"/>	<b>RCB</b> <input checked="" type="checkbox"/>	<b>RCC</b> <input type="checkbox"/>
-------------------------------	---	---------------------------------------	--	---	--



Comune **SAN GIOVANNI IN PERSICETO**  
Indirizzo **Via Crevalcore, 76**  
Rif. catastali **F. 60 mapp. 47**  
Toponimo **CATASTO GREGORIANO**  
**IGM 1893**

Tipologia **CASA COLONICA A ELEMENTI CONGIUNTI**

Epoca di costruzione **post 1835**

El. arch/dec di pregio

Stato di conservazione dei caratteri originali	Conservato	Parzialmente modificato
	<input checked="" type="checkbox"/>	<input type="checkbox"/>

Tipologia dell'insediamento	Edificio singolo	Parte di una corte originale	Parte di una corte modificata
	<input checked="" type="checkbox"/>	<input type="checkbox"/>	<input type="checkbox"/>

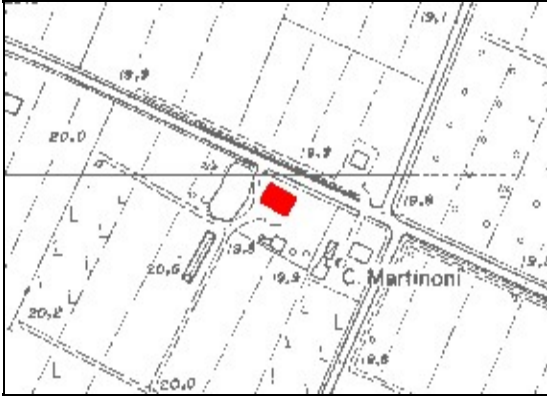
Accessibilità	Strada provinciale o comunale	Strada privata asfaltata	Strada privata non asfaltata
	<input checked="" type="checkbox"/>	<input type="checkbox"/>	<input type="checkbox"/>

Note: Casa colonica di impianto risalente tra la fine dell'800 e l'inizio del '900.

Categoria d'intervento	D.Lgs. 42/04	RS	RCA	RCB	RCC
	<input type="checkbox"/>	<input type="checkbox"/>	<input type="checkbox"/>	<input checked="" type="checkbox"/>	<input type="checkbox"/>







Comune **SAN GIOVANNI IN PERSICETO**  
Indirizzo **Via San Bernardino, 33**  
Rif. catastali **F. 68 mapp. 94**  
Toponimo **CATASTO GREGORIANO**  
**IGM 1893**

Tipologia **CASA COLONICA A ELEMENTI CONGIUNTI**  
Epoca di costruzione **ante 1835**  
El. arch/dec di pregio

Stato di conservazione dei caratteri originali	Conservato	Parzialmente modificato
	<input checked="" type="checkbox"/>	<input type="checkbox"/>

Tipologia dell'insediamento	Edificio singolo	Parte di una corte originale	Parte di una corte modificata
	<input checked="" type="checkbox"/>	<input type="checkbox"/>	<input type="checkbox"/>

Accessibilità	Strada provinciale o comunale	Strada privata asfaltata	Strada privata non asfaltata
	<input checked="" type="checkbox"/>	<input type="checkbox"/>	<input type="checkbox"/>

Note: Casa colonica di impianto risalente tra la fine dell'800 e l'inizio del '900.

Categoria d'intervento	D.Lgs. 42/04	RS	RCA	RCB	RCC
	<input type="checkbox"/>	<input type="checkbox"/>	<input type="checkbox"/>	<input type="checkbox"/>	<input checked="" type="checkbox"/>



Comune **SAN GIOVANNI IN PERSICETO**  
Indirizzo **Via San Bernardino, 34/A**  
Rif. catastali **F. 68 mapp. 106**  
Toponimo **CATASTO GREGORIANO**  
**IGM 1893 C. Bergnana**

Tipologia **STALLA/FIENILE**

Epoca di costruzione **ante 1835**

El. arch/dec di pregio

<b>Stato di conservazione dei caratteri originali</b>	<b>Conservato</b> <input checked="" type="checkbox"/>	<b>Parzialmente modificato</b> <input type="checkbox"/>
---	--	--

<b>Tipologia dell'insediamento</b>	<b>Edificio singolo</b> <input type="checkbox"/>	<b>Parte di una corte originale</b> <input type="checkbox"/>	<b>Parte di una corte modificata</b> <input checked="" type="checkbox"/>
------------------------------------	---	---	---

<b>Accessibilità</b>	<b>Strada provinciale o comunale</b> <input type="checkbox"/>	<b>Strada privata asfaltata</b> <input type="checkbox"/>	<b>Strada privata non asfaltata</b> <input checked="" type="checkbox"/>
----------------------	--	---	--

**Note:** Edificio di servizio agricolo di pertinenza ad una casa colonica modificata.

<b>Categoria d'intervento</b>	<b>D.Lgs. 42/04</b> <input type="checkbox"/>	<b>RS</b> <input type="checkbox"/>	<b>RCA</b> <input type="checkbox"/>	<b>RCB</b> <input checked="" type="checkbox"/>	<b>RCC</b> <input type="checkbox"/>
-------------------------------	---	---------------------------------------	--	---	--



**Comune** **SAN GIOVANNI IN PERSICETO**  
**Indirizzo** Via Modena, 126, 128  
**Rif. catastali** F. 68 mapp. 56  
**Toponimo** **CATASTO GREGORIANO**  
**IGM 1893**

**Tipologia** **CASA CIVILE**  
**Epoca di costruzione** post 1835  
**El. arch/dec di pregio** Cornici angolari e alle finestre.

<b>Stato di conservazione dei caratteri originali</b>	<b>Conservato</b> <input checked="" type="checkbox"/>	<b>Parzialmente modificato</b> <input type="checkbox"/>
---	--	--

<b>Tipologia dell'insediamento</b>	<b>Edificio singolo</b> <input checked="" type="checkbox"/>	<b>Parte di una corte originale</b> <input type="checkbox"/>	<b>Parte di una corte modificata</b> <input type="checkbox"/>
------------------------------------	--	---	--

<b>Accessibilità</b>	<b>Strada provinciale o comunale</b> <input checked="" type="checkbox"/>	<b>Strada privata asfaltata</b> <input type="checkbox"/>	<b>Strada privata non asfaltata</b> <input type="checkbox"/>
----------------------	---	---	---

**Note:** Edificio di impianto della prima metà del '900.

<b>Categoria d'intervento</b>	<b>D.Lgs. 42/04</b> <input type="checkbox"/>	<b>RS</b> <input type="checkbox"/>	<b>RCA</b> <input type="checkbox"/>	<b>RCB</b> <input checked="" type="checkbox"/>	<b>RCC</b> <input type="checkbox"/>
-------------------------------	---	---------------------------------------	--	---	--



Comune **SAN GIOVANNI IN PERSICETO**  
Indirizzo **Via Modena, 122**  
Rif. catastali **F. 68 mapp. 57**  
Toponimo **CATASTO GREGORIANO**  
**IGM 1893**

Tipologia **CASA CIVILE**  
Epoca di costruzione **post 1835**  
El. arch/dec di pregio **Cornici angolari.**

Stato di conservazione dei caratteri originali	Conservato	Parzialmente modificato
	<input checked="" type="checkbox"/>	<input type="checkbox"/>

Tipologia dell'insediamento	Edificio singolo	Parte di una corte originale	Parte di una corte modificata
	<input checked="" type="checkbox"/>	<input type="checkbox"/>	<input type="checkbox"/>

Accessibilità	Strada provinciale o comunale	Strada privata asfaltata	Strada privata non asfaltata
	<input checked="" type="checkbox"/>	<input type="checkbox"/>	<input type="checkbox"/>

Note: Edificio di impianto della prima metà del '900.

Categoria d'intervento	D.Lgs. 42/04	RS	RCA	RCB	RCC
	<input type="checkbox"/>	<input type="checkbox"/>	<input type="checkbox"/>	<input checked="" type="checkbox"/>	<input type="checkbox"/>



Comune **SAN GIOVANNI IN PERSICETO**  
Indirizzo **Via Montirone, 37**  
Rif. catastali **F. 86 mapp. 3**  
Toponimo **CATASTO GREGORIANO**  
**IGM 1893**

Tipologia **STALLA/FIENILE**

Epoca di costruzione **post 1835**

El. arch/dec di pregio

Stato di conservazione dei caratteri originali	Conservato	Parzialmente modificato
	<input type="checkbox"/>	<input checked="" type="checkbox"/>

Tipologia dell'insediamento	Edificio singolo	Parte di una corte originale	Parte di una corte modificata
	<input type="checkbox"/>	<input type="checkbox"/>	<input checked="" type="checkbox"/>

Accessibilità	Strada provinciale o comunale	Strada privata asfaltata	Strada privata non asfaltata
	<input checked="" type="checkbox"/>	<input type="checkbox"/>	<input type="checkbox"/>

Note: Edificio di servizio agricolo di pertinenza ad una casa colonica modificata.

Categoria d'intervento	D.Lgs. 42/04	RS	RCA	RCB	RCC
	<input type="checkbox"/>	<input type="checkbox"/>	<input type="checkbox"/>	<input checked="" type="checkbox"/>	<input type="checkbox"/>







Comune **SAN GIOVANNI IN PERSICETO**  
Indirizzo **Via Montirone, 31**  
Rif. catastali **F. 78 mapp. 29**  
Toponimo **CATASTO GREGORIANO**  
**IGM 1893**

Tipologia **STALLA/FIENILE**

Epoca di costruzione **ante 1835**

El. arch/dec di pregio

Stato di conservazione dei caratteri originali	Conservato	Parzialmente modificato
	<input checked="" type="checkbox"/>	<input type="checkbox"/>

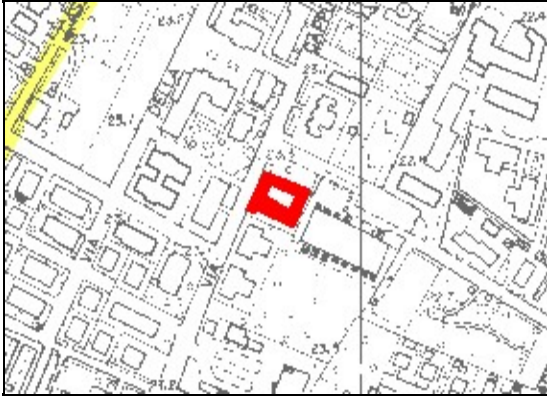
Tipologia dell'insediamento	Edificio singolo	Parte di una corte originale	Parte di una corte modificata
	<input type="checkbox"/>	<input type="checkbox"/>	<input checked="" type="checkbox"/>

Accessibilità	Strada provinciale o comunale	Strada privata asfaltata	Strada privata non asfaltata
	<input checked="" type="checkbox"/>	<input type="checkbox"/>	<input type="checkbox"/>

Note: Edificio di servizio agricolo di pertinenza ad una casa colonica modificata. Interessante dal punto di vista compositivo e ben conservato.

Categoria d'intervento	D.Lgs. 42/04	RS	RCA	RCB	RCC
	<input type="checkbox"/>	<input type="checkbox"/>	<input type="checkbox"/>	<input checked="" type="checkbox"/>	<input type="checkbox"/>





<u>Comune</u>	SAN GIOVANNI IN PERSICETO		
<u>Indirizzo</u>	Via Cappuccini, 9		
<u>Rif. catastali</u>	F. 90	mapp. 209	
<u>Toponimo</u>	CATASTO GREGORIANO	Cappuccini	
	IGM 1893	Cappuccini	

<u>Tipologia</u>	EDIFICIO SPECIALISTICO		
<u>Epoca di costruzione</u>	ante 1835		
<u>El. arch/dec di pregio</u>			

Stato di conservazione dei caratteri originali	Conservato	Parzialmente modificato
	<input type="checkbox"/>	<input checked="" type="checkbox"/>

Tipologia dell'insediamento	Edificio singolo	Parte di una corte originale	Parte di una corte modificata
	<input checked="" type="checkbox"/>	<input type="checkbox"/>	<input type="checkbox"/>

Accessibilità	Strada provinciale o comunale	Strada privata asfaltata	Strada privata non asfaltata
	<input checked="" type="checkbox"/>	<input type="checkbox"/>	<input type="checkbox"/>

Note: Edificio di impianto secentesco che ospitava il convento dei padri Cappuccini.

Categoria d'intervento	D.Lgs. 42/04	RS	RCA	RCB	RCC
	<input type="checkbox"/>	<input type="checkbox"/>	<input checked="" type="checkbox"/>	<input type="checkbox"/>	<input type="checkbox"/>



Comune **SAN GIOVANNI IN PERSICETO**  
Indirizzo **Via Braglia, 39**  
Rif. catastali **F. 90 mapp. 38**  
Toponimo **CATASTO GREGORIANO**  
**IGM 1893**

Tipologia **CASA CIVILE**

Epoca di costruzione **post 1835**

El. arch/dec di pregio

Stato di conservazione dei caratteri originali	Conservato	Parzialmente modificato
	<input checked="" type="checkbox"/>	<input type="checkbox"/>

Tipologia dell'insediamento	Edificio singolo	Parte di una corte originale	Parte di una corte modificata
	<input checked="" type="checkbox"/>	<input type="checkbox"/>	<input type="checkbox"/>

Accessibilità	Strada provinciale o comunale	Strada privata asfaltata	Strada privata non asfaltata
	<input checked="" type="checkbox"/>	<input type="checkbox"/>	<input type="checkbox"/>

Note: Residenza signorile dell'inizio del '900,

Categoria d'intervento	D.Lgs. 42/04	RS	RCA	RCB	RCC
	<input type="checkbox"/>	<input type="checkbox"/>	<input type="checkbox"/>	<input checked="" type="checkbox"/>	<input type="checkbox"/>





<u>Comune</u>	<b>SAN GIOVANNI IN PERSICETO</b>
<u>Indirizzo</u>	<b>Circ. Italia, 2,4,6/A</b>
<u>Rif. catastali</u>	<b>F. 81 mapp. 53/54</b>
<u>Toponimo</u>	<b>CATASTO GREGORIANO IGM 1893</b>

<u>Tipologia</u>	<b>CASA CIVILE</b>
<u>Epoca di costruzione</u>	<b>post 1835</b>
<u>El. arch/dec di pregio</u>	<b>Cornici angolari e alle finestre.</b>

<b>Stato di conservazione dei caratteri originali</b>	<b>Conservato</b>	<b>Parzialmente modificato</b>
	<input type="checkbox"/>	<input checked="" type="checkbox"/>

<b>Tipologia dell'insediamento</b>	<b>Edificio singolo</b>	<b>Parte di una corte originale</b>	<b>Parte di una corte modificata</b>
	<input checked="" type="checkbox"/>	<input type="checkbox"/>	<input type="checkbox"/>

<b>Accessibilità</b>	<b>Strada provinciale o comunale</b>	<b>Strada privata asfaltata</b>	<b>Strada privata non asfaltata</b>
	<input checked="" type="checkbox"/>	<input type="checkbox"/>	<input type="checkbox"/>

**Note:** Edificio inserito nel tessuto urbano di espansione dei primi decenni del '900.

<b>Categoria d'intervento</b>	<b>D.Lgs. 42/04</b>	<b>RS</b>	<b>RCA</b>	<b>RCB</b>	<b>RCC</b>
	<input type="checkbox"/>	<input type="checkbox"/>	<input type="checkbox"/>	<input checked="" type="checkbox"/>	<input type="checkbox"/>



Comune **SAN GIOVANNI IN PERSICETO**  
Indirizzo **Via Bologna, 20,22,24**  
Rif. catastali **F. 81 mapp. 458/60/78**  
Toponimo **CATASTO GREGORIANO**  
**IGM 1893**

Tipologia **CASA CIVILE**  
Epoca di costruzione **post 1835**  
El. arch/dec di pregio **Cornici angolari e alle finestre, cornicione.**

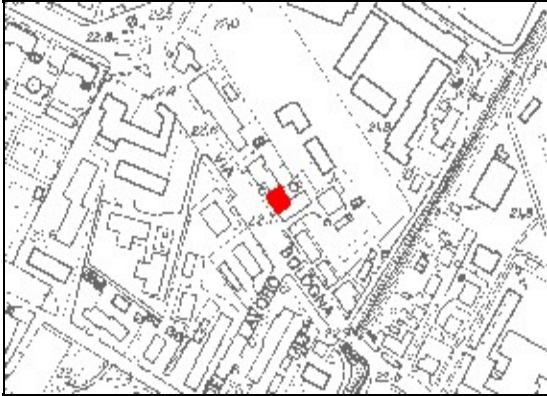
Stato di conservazione dei caratteri originali	Conservato	Parzialmente modificato
	<input type="checkbox"/>	<input checked="" type="checkbox"/>

Tipologia dell'insediamento	Edificio singolo	Parte di una corte originale	Parte di una corte modificata
	<input checked="" type="checkbox"/>	<input type="checkbox"/>	<input type="checkbox"/>

Accessibilità	Strada provinciale o comunale	Strada privata asfaltata	Strada privata non asfaltata
	<input checked="" type="checkbox"/>	<input type="checkbox"/>	<input type="checkbox"/>

**Note:** Edificio inserito nel tessuto urbano di espansione dei primi decenni del '900.

Categoria d'intervento	D.Lgs. 42/04	RS	RCA	RCB	RCC
	<input type="checkbox"/>	<input type="checkbox"/>	<input type="checkbox"/>	<input checked="" type="checkbox"/>	<input type="checkbox"/>



Comune **SAN GIOVANNI IN PERSICETO**  
Indirizzo **Via Bologna, 30,32,34**  
Rif. catastali **F. 81 mapp. 73**  
Toponimo **CATASTO GREGORIANO**  
**IGM 1893**

Tipologia **CASA CIVILE**  
Epoca di costruzione **post 1835**  
El. arch/dec di pregio **Fasce marcapiano.**

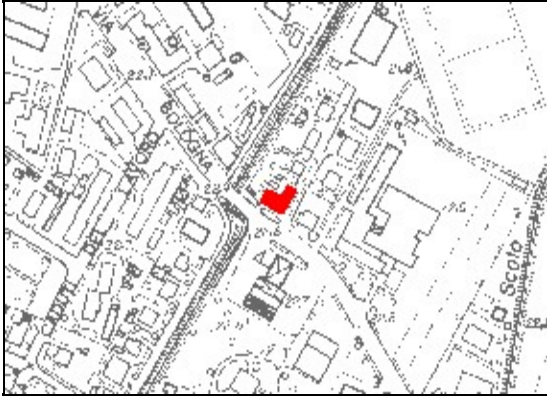
<b>Stato di conservazione dei caratteri originali</b>	<b>Conservato</b> <input checked="" type="checkbox"/>	<b>Parzialmente modificato</b> <input type="checkbox"/>
---	--	--

<b>Tipologia dell'insediamento</b>	<b>Edificio singolo</b> <input checked="" type="checkbox"/>	<b>Parte di una corte originale</b> <input type="checkbox"/>	<b>Parte di una corte modificata</b> <input type="checkbox"/>
------------------------------------	--	---	--

<b>Accessibilità</b>	<b>Strada provinciale o comunale</b> <input checked="" type="checkbox"/>	<b>Strada privata asfaltata</b> <input type="checkbox"/>	<b>Strada privata non asfaltata</b> <input type="checkbox"/>
----------------------	---	---	---

**Note:** Edificio inserito nel tessuto urbano di espansione dei primi decenni del '900.

<b>Categoria d'intervento</b>	<b>D.Lgs. 42/04</b> <input type="checkbox"/>	<b>RS</b> <input type="checkbox"/>	<b>RCA</b> <input type="checkbox"/>	<b>RCB</b> <input checked="" type="checkbox"/>	<b>RCC</b> <input type="checkbox"/>
-------------------------------	---	---------------------------------------	--	---	--



Comune **SAN GIOVANNI IN PERSICETO**  
Indirizzo **Via Bologna, 86,88,90,92/A,92/B**  
Rif. catastali **F. 91 mapp. 20**  
Toponimo **CATASTO GREGORIANO**  
**IGM 1893**

Tipologia **CASA CIVILE**

Epoca di costruzione **post 1835**

El. arch/dec di pregio

<b>Stato di conservazione dei caratteri originali</b>	<b>Conservato</b> <input checked="" type="checkbox"/>	<b>Parzialmente modificato</b> <input type="checkbox"/>
---	--	--

<b>Tipologia dell'insediamento</b>	<b>Edificio singolo</b> <input checked="" type="checkbox"/>	<b>Parte di una corte originale</b> <input type="checkbox"/>	<b>Parte di una corte modificata</b> <input type="checkbox"/>
------------------------------------	--	---	--

<b>Accessibilità</b>	<b>Strada provinciale o comunale</b> <input checked="" type="checkbox"/>	<b>Strada privata asfaltata</b> <input type="checkbox"/>	<b>Strada privata non asfaltata</b> <input type="checkbox"/>
----------------------	---	---	---

**Note:** Edificio inserito nel tessuto urbano di espansione dei primi decenni del '900.

<b>Categoria d'intervento</b>	<b>D.Lgs. 42/04</b> <input type="checkbox"/>	<b>RS</b> <input type="checkbox"/>	<b>RCA</b> <input type="checkbox"/>	<b>RCB</b> <input type="checkbox"/>	<b>RCC</b> <input checked="" type="checkbox"/>
-------------------------------	---	---------------------------------------	--	--	---



Comune **SAN GIOVANNI IN PERSICETO**  
Indirizzo **Via Samoggia, 1/A**  
Rif. catastali **F. 121 mapp. 104**  
Toponimo **CATASTO GREGORIANO**  
**IGM 1893**

Tipologia **BARCHESSA/CASELLA**  
Epoca di costruzione **post 1835**  
El. arch/dec di pregio

Stato di conservazione dei caratteri originali	Conservato	Parzialmente modificato
	<input checked="" type="checkbox"/>	<input type="checkbox"/>

Tipologia dell'insediamento	Edificio singolo	Parte di una corte originale	Parte di una corte modificata
	<input type="checkbox"/>	<input checked="" type="checkbox"/>	<input type="checkbox"/>

Accessibilità	Strada provinciale o comunale	Strada privata asfaltata	Strada privata non asfaltata
	<input checked="" type="checkbox"/>	<input type="checkbox"/>	<input type="checkbox"/>

**Note:** Edificio di servizio agricolo destinato a rimessa, di pertinenza della casa di cui alla scheda 461.

Categoria d'intervento	D.Lgs. 42/04	RS	RCA	RCB	RCC
	<input type="checkbox"/>	<input type="checkbox"/>	<input type="checkbox"/>	<input type="checkbox"/>	<input checked="" type="checkbox"/>







Comune **SAN GIOVANNI IN PERSICETO**  
Indirizzo **Via Davia Luigi, 23**  
Rif. catastali **F. 121 mapp. 260**  
Toponimo **CATASTO GREGORIANO**  
**IGM 1893 Sottopalazzo**

Tipologia **STALLA/FIENILE**

Epoca di costruzione **ante 1835**

El. arch/dec di pregio

<b>Stato di conservazione dei caratteri originali</b>	<b>Conservato</b> <input type="checkbox"/>	<b>Parzialmente modificato</b> <input checked="" type="checkbox"/>
---	---	---

<b>Tipologia dell'insediamento</b>	<b>Edificio singolo</b> <input type="checkbox"/>	<b>Parte di una corte originale</b> <input type="checkbox"/>	<b>Parte di una corte modificata</b> <input checked="" type="checkbox"/>
------------------------------------	---	---	---

<b>Accessibilità</b>	<b>Strada provinciale o comunale</b> <input checked="" type="checkbox"/>	<b>Strada privata asfaltata</b> <input type="checkbox"/>	<b>Strada privata non asfaltata</b> <input type="checkbox"/>
----------------------	---	---	---

**Note:** Edificio di servizio agricolo di pertinenza ad una casa colonica modificata.

<b>Categoria d'intervento</b>	<b>D.Lgs. 42/04</b> <input type="checkbox"/>	<b>RS</b> <input type="checkbox"/>	<b>RCA</b> <input type="checkbox"/>	<b>RCB</b> <input type="checkbox"/>	<b>RCC</b> <input checked="" type="checkbox"/>
-------------------------------	---	---------------------------------------	--	--	---



Comune **SAN GIOVANNI IN PERSICETO**  
Indirizzo **Via Samoggia, 24**  
Rif. catastali **F. 105 mapp. 122**  
Toponimo **CATASTO GREGORIANO**  
**IGM 1893**

Tipologia **BARCHESSA/CASELLA**  
Epoca di costruzione **post 1835**  
El. arch/dec di pregio

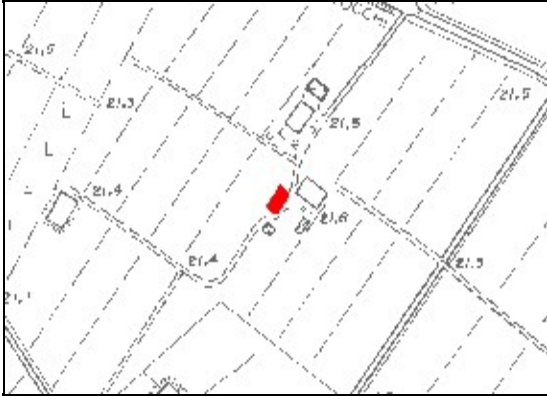
Stato di conservazione dei caratteri originali	Conservato	Parzialmente modificato
	<input checked="" type="checkbox"/>	<input type="checkbox"/>

Tipologia dell'insediamento	Edificio singolo	Parte di una corte originale	Parte di una corte modificata
	<input type="checkbox"/>	<input checked="" type="checkbox"/>	<input type="checkbox"/>

Accessibilità	Strada provinciale o comunale	Strada privata asfaltata	Strada privata non asfaltata
	<input type="checkbox"/>	<input type="checkbox"/>	<input checked="" type="checkbox"/>

**Note:** Edificio di servizio agricolo di pertinenza ad una casa colonica modificata. Ben conservato.

Categoria d'intervento	D.Lgs. 42/04	RS	RCA	RCB	RCC
	<input type="checkbox"/>	<input type="checkbox"/>	<input type="checkbox"/>	<input checked="" type="checkbox"/>	<input type="checkbox"/>



Comune **SAN GIOVANNI IN PERSICETO**  
Indirizzo **Via Marzocchi Antonio, 39**  
Rif. catastali **F. 105 mapp. 8**  
Toponimo **CATASTO GREGORIANO**  
**IGM 1893 C. Piccioli**

Tipologia **BARCHESSA/CASELLA**

Epoca di costruzione **post 1835**

El. arch/dec di pregio

<b>Stato di conservazione dei caratteri originali</b>	<b>Conservato</b> <input type="checkbox"/>	<b>Parzialmente modificato</b> <input checked="" type="checkbox"/>
---	---	---

<b>Tipologia dell'insediamento</b>	<b>Edificio singolo</b> <input type="checkbox"/>	<b>Parte di una corte originale</b> <input checked="" type="checkbox"/>	<b>Parte di una corte modificata</b> <input type="checkbox"/>
------------------------------------	---	--	--

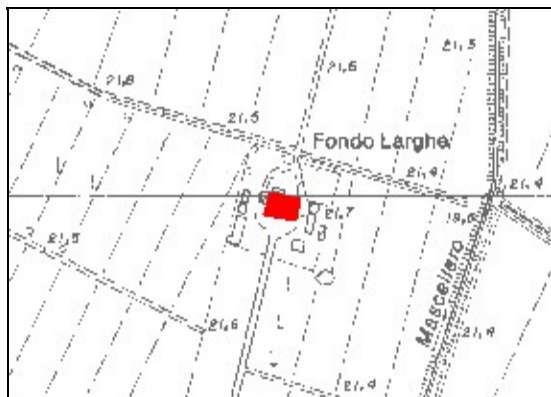
<b>Accessibilità</b>	<b>Strada provinciale o comunale</b> <input type="checkbox"/>	<b>Strada privata asfaltata</b> <input type="checkbox"/>	<b>Strada privata non asfaltata</b> <input checked="" type="checkbox"/>
----------------------	--	---	--

**Note: Edificio di servizio agricolo di pertinenza di una casa colonica di cui alla scheda n. 133**

<b>Categoria d'intervento</b>	<b>D.Lgs. 42/04</b> <input type="checkbox"/>	<b>RS</b> <input type="checkbox"/>	<b>RCA</b> <input type="checkbox"/>	<b>RCB</b> <input type="checkbox"/>	<b>RCC</b> <input checked="" type="checkbox"/>
-------------------------------	---	---------------------------------------	--	--	---







Comune **SAN GIOVANNI IN PERSICETO**  
Indirizzo **Via Sarasina, 7**  
Rif. catastali **F. 93 mapp. 22**  
Toponimo **CATASTO GREGORIANO**  
**IGM 1893**

Tipologia **CASA COLONICA A ELEMENTI CONGIUNTI**

Epoca di costruzione **post 1835**

El. arch/dec di pregio

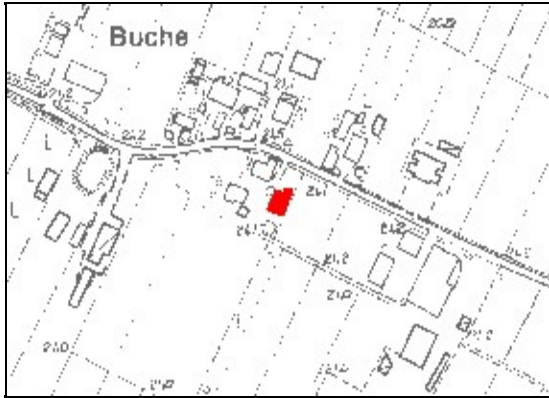
Stato di conservazione dei caratteri originali	Conservato	Parzialmente modificato
	<input type="checkbox"/>	<input checked="" type="checkbox"/>

Tipologia dell'insediamento	Edificio singolo	Parte di una corte originale	Parte di una corte modificata
	<input type="checkbox"/>	<input checked="" type="checkbox"/>	<input type="checkbox"/>

Accessibilità	Strada provinciale o comunale	Strada privata asfaltata	Strada privata non asfaltata
	<input type="checkbox"/>	<input type="checkbox"/>	<input checked="" type="checkbox"/>

Note: Edificio colonico costruito tra la fine dell'otto e i primi anni del novecento.

Categoria d'intervento	D.Lgs. 42/04	RS	RCA	RCB	RCC
	<input type="checkbox"/>	<input type="checkbox"/>	<input type="checkbox"/>	<input checked="" type="checkbox"/>	<input type="checkbox"/>



Comune **SAN GIOVANNI IN PERSICETO**  
Indirizzo **Via Sasso, 44,45**  
Rif. catastali **F. 91 mapp. 74/77**  
Toponimo **CATASTO GREGORIANO**  
**IGM 1893**

Tipologia **STALLA/FIENILE**  
Epoca di costruzione **ante 1835**  
El. arch/dec di pregio

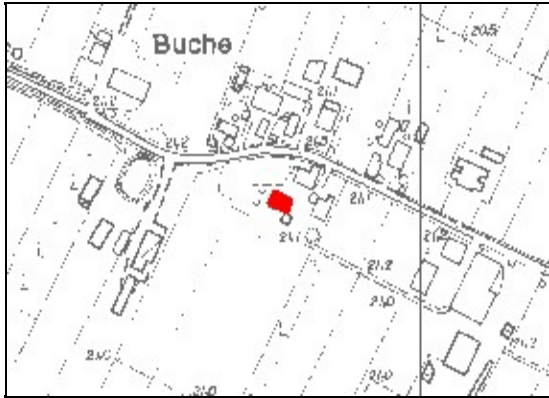
Stato di conservazione dei caratteri originali	Conservato	Parzialmente modificato
	<input type="checkbox"/>	<input checked="" type="checkbox"/>

Tipologia dell'insediamento	Edificio singolo	Parte di una corte originale	Parte di una corte modificata
	<input type="checkbox"/>	<input checked="" type="checkbox"/>	<input type="checkbox"/>

Accessibilità	Strada provinciale o comunale	Strada privata asfaltata	Strada privata non asfaltata
	<input checked="" type="checkbox"/>	<input type="checkbox"/>	<input type="checkbox"/>

Note: Edificio di servizio agricolo di pertinenza ad una casa colonica di cui alla scheda n. 143.

Categoria d'intervento	D.Lgs. 42/04	RS	RCA	RCB	RCC
	<input type="checkbox"/>	<input type="checkbox"/>	<input type="checkbox"/>	<input type="checkbox"/>	<input checked="" type="checkbox"/>



Comune **SAN GIOVANNI IN PERSICETO**  
Indirizzo **Via Sasso, 43/A**  
Rif. catastali **F. 91 mapp. 41**  
Toponimo **CATASTO GREGORIANO**  
**IGM 1893**

Tipologia **CASA COLONICA A ELEMENTI CONGIUNTI**  
Epoca di costruzione **post 1835**  
El. arch/dec di pregio

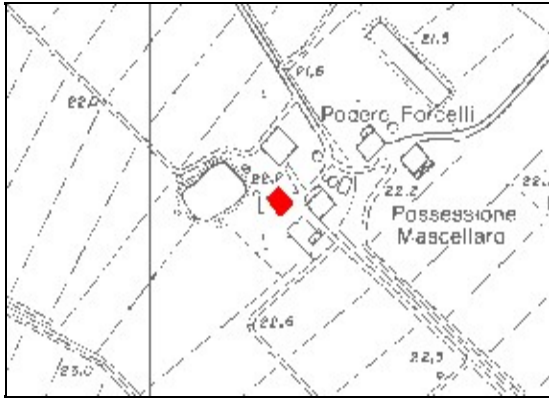
Stato di conservazione dei caratteri originali	Conservato	Parzialmente modificato
	<input checked="" type="checkbox"/>	<input type="checkbox"/>

Tipologia dell'insediamento	Edificio singolo	Parte di una corte originale	Parte di una corte modificata
	<input type="checkbox"/>	<input checked="" type="checkbox"/>	<input type="checkbox"/>

Accessibilità	Strada provinciale o comunale	Strada privata asfaltata	Strada privata non asfaltata
	<input checked="" type="checkbox"/>	<input type="checkbox"/>	<input type="checkbox"/>

Note: Edificio di servizio agricolo con alloggi per operai avventizi al primo piano. Pertinenza della casa colonica di cui alla scheda n. 143.

Categoria d'intervento	D.Lgs. 42/04	RS	RCA	RCB	RCC
	<input type="checkbox"/>	<input type="checkbox"/>	<input type="checkbox"/>	<input type="checkbox"/>	<input checked="" type="checkbox"/>



Comune **SAN GIOVANNI IN PERSICETO**  
Indirizzo **Via Mascellaro, 26/E**  
Rif. catastali **F. 105 mapp. 47**  
Toponimo **CATASTO GREGORIANO**  
**IGM 1893**

Tipologia **BARCHESSA/CASELLA**

Epoca di costruzione **ante 1835**

El. arch/dec di pregio

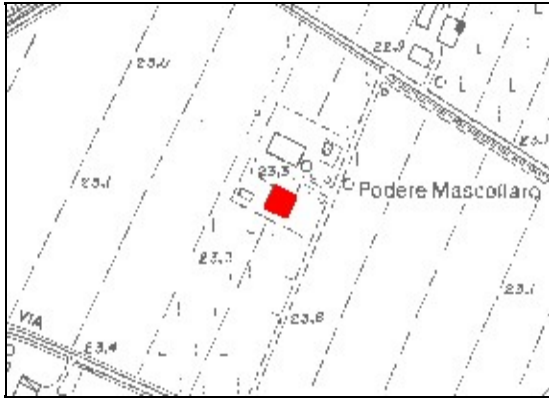
Stato di conservazione dei caratteri originali	Conservato	Parzialmente modificato
	<input checked="" type="checkbox"/>	<input type="checkbox"/>

Tipologia dell'insediamento	Edificio singolo	Parte di una corte originale	Parte di una corte modificata
	<input type="checkbox"/>	<input checked="" type="checkbox"/>	<input type="checkbox"/>

Accessibilità	Strada provinciale o comunale	Strada privata asfaltata	Strada privata non asfaltata
	<input type="checkbox"/>	<input type="checkbox"/>	<input checked="" type="checkbox"/>

Note: Edificio di servizio agricolo di pertinenza ad una casa colonica modificata.

Categoria d'intervento	D.Lgs. 42/04	RS	RCA	RCB	RCC
	<input type="checkbox"/>	<input type="checkbox"/>	<input type="checkbox"/>	<input type="checkbox"/>	<input checked="" type="checkbox"/>



Comune **SAN GIOVANNI IN PERSICETO**  
Indirizzo **Via Mascellaro, 24,25**  
Rif. catastali **F. 122 mapp. 92**  
Toponimo **CATASTO GREGORIANO**  
**IGM 1893 C. Luoghetto**

Tipologia **STALLA/FIENILE**  
Epoca di costruzione **post 1835**  
El. arch/dec di pregio

<b>Stato di conservazione dei caratteri originali</b>	<b>Conservato</b> <input type="checkbox"/>	<b>Parzialmente modificato</b> <input checked="" type="checkbox"/>
---	---	---

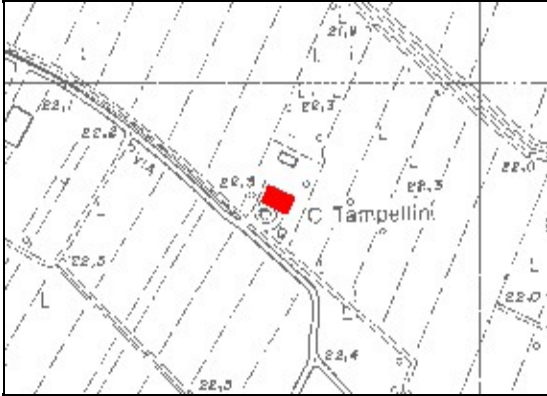
<b>Tipologia dell'insediamento</b>	<b>Edificio singolo</b> <input type="checkbox"/>	<b>Parte di una corte originale</b> <input type="checkbox"/>	<b>Parte di una corte modificata</b> <input checked="" type="checkbox"/>
------------------------------------	---	---	---

<b>Accessibilità</b>	<b>Strada provinciale o comunale</b> <input type="checkbox"/>	<b>Strada privata asfaltata</b> <input type="checkbox"/>	<b>Strada privata non asfaltata</b> <input checked="" type="checkbox"/>
----------------------	--	---	--

**Note:** Edificio di servizio agricolo di pertinenza di una casa colonica modificata.

<b>Categoria d'intervento</b>	<b>D.Lgs. 42/04</b> <input type="checkbox"/>	<b>RS</b> <input type="checkbox"/>	<b>RCA</b> <input type="checkbox"/>	<b>RCB</b> <input type="checkbox"/>	<b>RCC</b> <input checked="" type="checkbox"/>
-------------------------------	---	---------------------------------------	--	--	---





Comune **SAN GIOVANNI IN PERSICETO**  
Indirizzo **Via Viazza, 8**  
Rif. catastali **F. 104 mapp. 49**  
Toponimo **CATASTO GREGORIANO**  
**IGM 1893 La Risara**

Tipologia **CASA COLONICA A ELEMENTI CONGIUNTI**  
Epoca di costruzione **post 1835**  
El. arch/dec di pregio

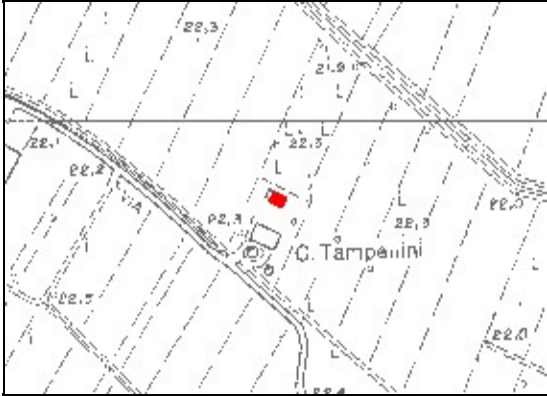
Stato di conservazione dei caratteri originali	Conservato	Parzialmente modificato
	<input checked="" type="checkbox"/>	<input type="checkbox"/>

Tipologia dell'insediamento	Edificio singolo	Parte di una corte originale	Parte di una corte modificata
	<input type="checkbox"/>	<input checked="" type="checkbox"/>	<input type="checkbox"/>

Accessibilità	Strada provinciale o comunale	Strada privata asfaltata	Strada privata non asfaltata
	<input checked="" type="checkbox"/>	<input type="checkbox"/>	<input type="checkbox"/>

Note: Casa colonica di impianto dei primi anni del '900.

Categoria d'intervento	D.Lgs. 42/04	RS	RCA	RCB	RCC
	<input type="checkbox"/>	<input type="checkbox"/>	<input type="checkbox"/>	<input checked="" type="checkbox"/>	<input type="checkbox"/>



Comune **SAN GIOVANNI IN PERSICETO**  
Indirizzo **Via Viazza, 8**  
Rif. catastali **F. 104 mapp. 48**  
Toponimo **CATASTO GREGORIANO**  
**IGM 1893 La Risara**

Tipologia **BARCHESSA/CASELLA**

Epoca di costruzione **post 1835**

El. arch/dec di pregio

Stato di conservazione dei caratteri originali	Conservato	Parzialmente modificato
	<input checked="" type="checkbox"/>	<input type="checkbox"/>

Tipologia dell'insediamento	Edificio singolo	Parte di una corte originale	Parte di una corte modificata
	<input type="checkbox"/>	<input checked="" type="checkbox"/>	<input type="checkbox"/>

Accessibilità	Strada provinciale o comunale	Strada privata asfaltata	Strada privata non asfaltata
	<input checked="" type="checkbox"/>	<input type="checkbox"/>	<input type="checkbox"/>

**Note:** Edificio di servizio agricolo di pertinenza ad una casa colonica di cui alla scheda n. 471.

Categoria d'intervento	D.Lgs. 42/04	RS	RCA	RCB	RCC
	<input type="checkbox"/>	<input type="checkbox"/>	<input type="checkbox"/>	<input checked="" type="checkbox"/>	<input type="checkbox"/>



Comune **SAN GIOVANNI IN PERSICETO**  
Indirizzo **Via Marzocchi Antonio, 35**  
Rif. catastali **F. 104 mapp. 32**  
Toponimo **CATASTO GREGORIANO**  
**IGM 1893** *C. Guidi*

Tipologia **BARCHESSA/CASELLA**  
Epoca di costruzione **post 1835**  
El. arch/dec di pregio

<b>Stato di conservazione dei caratteri originali</b>	<b>Conservato</b> <input checked="" type="checkbox"/>	<b>Parzialmente modificato</b> <input type="checkbox"/>
---	--	--

<b>Tipologia dell'insediamento</b>	<b>Edificio singolo</b> <input type="checkbox"/>	<b>Parte di una corte originale</b> <input type="checkbox"/>	<b>Parte di una corte modificata</b> <input checked="" type="checkbox"/>
------------------------------------	---	---	---

<b>Accessibilità</b>	<b>Strada provinciale o comunale</b> <input type="checkbox"/>	<b>Strada privata asfaltata</b> <input type="checkbox"/>	<b>Strada privata non asfaltata</b> <input checked="" type="checkbox"/>
----------------------	--	---	--

**Note:** Edificio di servizio agricolo di pertinenza ad una casa colonica modificata.

<b>Categoria d'intervento</b>	<b>D.Lgs. 42/04</b> <input type="checkbox"/>	<b>RS</b> <input type="checkbox"/>	<b>RCA</b> <input type="checkbox"/>	<b>RCB</b> <input type="checkbox"/>	<b>RCC</b> <input checked="" type="checkbox"/>
-------------------------------	---	---------------------------------------	--	--	---



Comune **SAN GIOVANNI IN PERSICETO**  
Indirizzo **Via Mascellaro, 18**  
Rif. catastali **F. 120 mapp. 8**  
Toponimo **CATASTO GREGORIANO**  
**IGM 1893**

Tipologia **CASA COLONICA A ELEMENTI DISGIUNTI**  
Epoca di costruzione **ante 1835**  
El. arch/dec di pregio

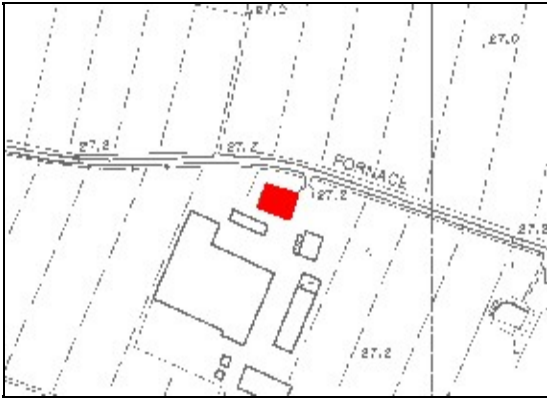
Stato di conservazione dei caratteri originali	Conservato	Parzialmente modificato
	<input checked="" type="checkbox"/>	<input type="checkbox"/>

Tipologia dell'insediamento	Edificio singolo	Parte di una corte originale	Parte di una corte modificata
	<input type="checkbox"/>	<input type="checkbox"/>	<input checked="" type="checkbox"/>

Accessibilità	Strada provinciale o comunale	Strada privata asfaltata	Strada privata non asfaltata
	<input checked="" type="checkbox"/>	<input type="checkbox"/>	<input type="checkbox"/>

Note: Casa colonica di impianto settecentesco.

Categoria d'intervento	D.Lgs. 42/04	RS	RCA	RCB	RCC
	<input type="checkbox"/>	<input type="checkbox"/>	<input type="checkbox"/>	<input type="checkbox"/>	<input checked="" type="checkbox"/>



Comune **SAN GIOVANNI IN PERSICETO**  
Indirizzo **Via Fornace, 1A**  
Rif. catastali **F. 118 mapp. 9**  
Toponimo **CATASTO GREGORIANO**  
**IGM 1893**

Tipologia **STALLA/FIENILE**

Epoca di costruzione **ante 1835**

El. arch/dec di pregio

Stato di conservazione dei caratteri originali	Conservato	Parzialmente modificato
	<input checked="" type="checkbox"/>	<input type="checkbox"/>

Tipologia dell'insediamento	Edificio singolo	Parte di una corte originale	Parte di una corte modificata
	<input type="checkbox"/>	<input type="checkbox"/>	<input checked="" type="checkbox"/>

Accessibilità	Strada provinciale o comunale	Strada privata asfaltata	Strada privata non asfaltata
	<input checked="" type="checkbox"/>	<input type="checkbox"/>	<input type="checkbox"/>

Note: Edificio di servizio agricolo di pertinenza ad una casa colonica modificata.

Categoria d'intervento	D.Lgs. 42/04	RS	RCA	RCB	RCC
	<input type="checkbox"/>	<input type="checkbox"/>	<input type="checkbox"/>	<input type="checkbox"/>	<input checked="" type="checkbox"/>





Comune **SAN GIOVANNI IN PERSICETO**  
Indirizzo **Via Budrie, 43,44**  
Rif. catastali **F. 115 mapp. 8**  
Toponimo **CATASTO GREGORIANO**  
**IGM 1893 C. Mandria**

Tipologia **STALLA/FIENILE**

Epoca di costruzione **ante 1835**

El. arch/dec di pregio

Stato di conservazione dei caratteri originali	Conservato	Parzialmente modificato
	<input type="checkbox"/>	<input checked="" type="checkbox"/>

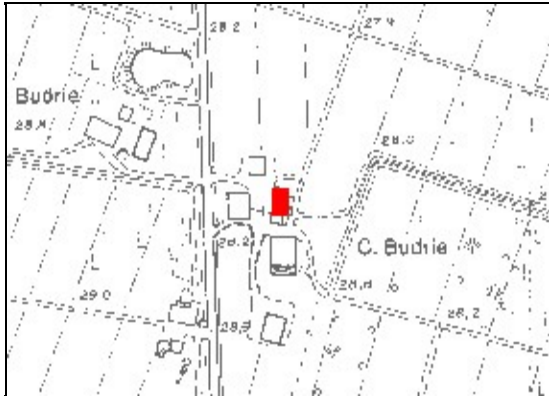
Tipologia dell'insediamento	Edificio singolo	Parte di una corte originale	Parte di una corte modificata
	<input type="checkbox"/>	<input type="checkbox"/>	<input checked="" type="checkbox"/>

Accessibilità	Strada provinciale o comunale	Strada privata asfaltata	Strada privata non asfaltata
	<input checked="" type="checkbox"/>	<input type="checkbox"/>	<input type="checkbox"/>

Note: Edificio di servizio agricolo di pertinenza ad una casa colonica modificata.

Categoria d'intervento	D.Lgs. 42/04	RS	RCA	RCB	RCC
	<input type="checkbox"/>	<input type="checkbox"/>	<input type="checkbox"/>	<input type="checkbox"/>	<input checked="" type="checkbox"/>





Comune **SAN GIOVANNI IN PERSICETO**  
Indirizzo **Via Budrie, 48/d,48/e,48/f,48/g**  
Rif. catastali **F. 118 mapp. 38**  
Toponimo **CATASTO GREGORIANO**  
**IGM 1893 C. Puliga**

Tipologia **BARCHESSA/CASELLA**

Epoca di costruzione **post 1835**

El. arch/dec di pregio

Stato di conservazione dei caratteri originali	Conservato	Parzialmente modificato
	<input type="checkbox"/>	<input checked="" type="checkbox"/>

Tipologia dell'insediamento	Edificio singolo	Parte di una corte originale	Parte di una corte modificata
	<input type="checkbox"/>	<input type="checkbox"/>	<input checked="" type="checkbox"/>

Accessibilità	Strada provinciale o comunale	Strada privata asfaltata	Strada privata non asfaltata
	<input checked="" type="checkbox"/>	<input type="checkbox"/>	<input type="checkbox"/>

Note: Edificio di servizio agricolo di pertinenza ad una casa colonica modificata.

Categoria d'intervento	D.Lgs. 42/04	RS	RCA	RCB	RCC
	<input type="checkbox"/>	<input type="checkbox"/>	<input type="checkbox"/>	<input type="checkbox"/>	<input checked="" type="checkbox"/>





Comune **SAN GIOVANNI IN PERSICETO**  
Indirizzo **Via Budrie, 54**  
Rif. catastali **F. 115 mapp. 57**  
Toponimo **CATASTO GREGORIANO**  
**IGM 1893 C. S. Stagni**

Tipologia **BARCHESSA/CASELLA**

Epoca di costruzione **ante 1835**

El. arch/dec di pregio

Stato di conservazione dei caratteri originali	Conservato	Parzialmente modificato
	<input checked="" type="checkbox"/>	<input type="checkbox"/>

Tipologia dell'insediamento	Edificio singolo	Parte di una corte originale	Parte di una corte modificata
	<input type="checkbox"/>	<input type="checkbox"/>	<input checked="" type="checkbox"/>

Accessibilità	Strada provinciale o comunale	Strada privata asfaltata	Strada privata non asfaltata
	<input checked="" type="checkbox"/>	<input type="checkbox"/>	<input type="checkbox"/>

Note: Edificio di servizio agricolo di pertinenza ad una casa colonica modificata.

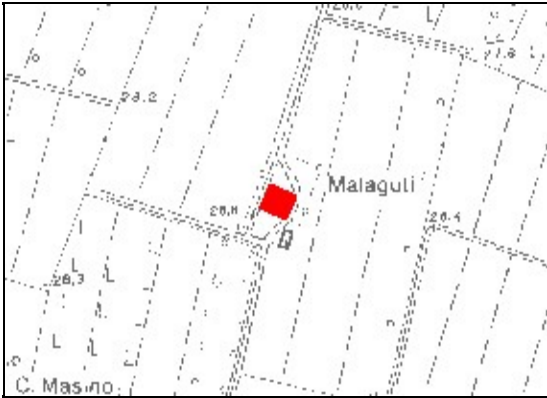
Categoria d'intervento	D.Lgs. 42/04	RS	RCA	RCB	RCC
	<input type="checkbox"/>	<input type="checkbox"/>	<input type="checkbox"/>	<input type="checkbox"/>	<input checked="" type="checkbox"/>











Comune **SAN GIOVANNI IN PERSICETO**  
Indirizzo **Via Sette Case, 4**  
Rif. catastali **F. 118 mapp. 45**  
Toponimo **CATASTO GREGORIANO  
IGM 1893**

Tipologia **CASA COLONICA A ELEMENTI CONGIUNTI**  
Epoca di costruzione **ante 1835**  
El. arch/dec di pregio

Stato di conservazione dei caratteri originali	Conservato	Parzialmente modificato
	<input checked="" type="checkbox"/>	<input type="checkbox"/>

Tipologia dell'insediamento	Edificio singolo	Parte di una corte originale	Parte di una corte modificata
	<input checked="" type="checkbox"/>	<input type="checkbox"/>	<input type="checkbox"/>

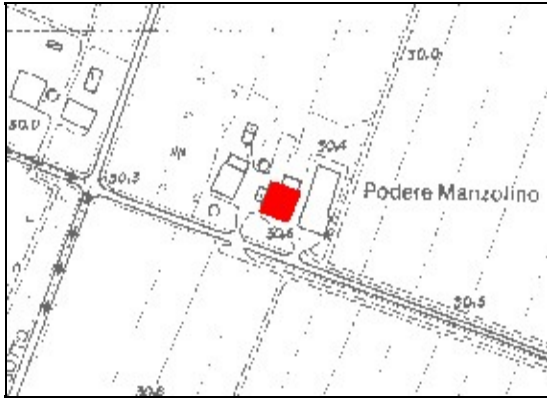
Accessibilità	Strada provinciale o comunale	Strada privata asfaltata	Strada privata non asfaltata
	<input type="checkbox"/>	<input type="checkbox"/>	<input checked="" type="checkbox"/>

Note: Edificio colonico di impianto ottocentesco.

Categoria d'intervento	D.Lgs. 42/04	RS	RCA	RCB	RCC
	<input type="checkbox"/>	<input type="checkbox"/>	<input type="checkbox"/>	<input checked="" type="checkbox"/>	<input type="checkbox"/>







Comune **SAN GIOVANNI IN PERSICETO**  
Indirizzo **Via Grignani, 2/A**  
Rif. catastali **F. 123 mapp. 17**  
Toponimo **CATASTO GREGORIANO**  
**IGM 1893 C. Bongiovanni**

Tipologia **STALLA/FIENILE**

Epoca di costruzione **post 1835**

El. arch/dec di pregio

Stato di conservazione dei caratteri originali	Conservato	Parzialmente modificato
	<input checked="" type="checkbox"/>	<input type="checkbox"/>

Tipologia dell'insediamento	Edificio singolo	Parte di una corte originale	Parte di una corte modificata
	<input type="checkbox"/>	<input type="checkbox"/>	<input checked="" type="checkbox"/>

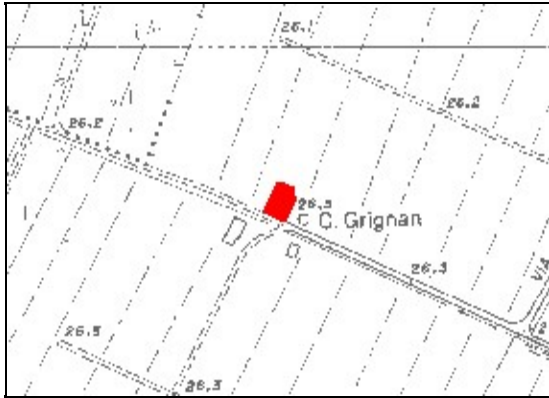
Accessibilità	Strada provinciale o comunale	Strada privata asfaltata	Strada privata non asfaltata
	<input checked="" type="checkbox"/>	<input type="checkbox"/>	<input type="checkbox"/>

Note: Edificio di servizio agricolo di pertinenza ad una casa colonica modificata. Ben conservato ed elegante nelle forme e nelle proporzioni.

Categoria d'intervento	D.Lgs. 42/04	RS	RCA	RCB	RCC
	<input type="checkbox"/>	<input type="checkbox"/>	<input type="checkbox"/>	<input checked="" type="checkbox"/>	<input type="checkbox"/>







Comune **SAN GIOVANNI IN PERSICETO**  
Indirizzo **Via Fiorini, 3**  
Rif. catastali **F. 96 mapp. 15**  
Toponimo **CATASTO GREGORIANO**  
**IGM 1893 C. Grignani**

Tipologia **CASA COLONICA A ELEMENTI CONGIUNTI**  
Epoca di costruzione **ante 1835**  
El. arch/dec di pregio

Stato di conservazione dei caratteri originali	Conservato	Parzialmente modificato
	<input checked="" type="checkbox"/>	<input type="checkbox"/>

Tipologia dell'insediamento	Edificio singolo	Parte di una corte originale	Parte di una corte modificata
	<input type="checkbox"/>	<input checked="" type="checkbox"/>	<input type="checkbox"/>

Accessibilità	Strada provinciale o comunale	Strada privata asfaltata	Strada privata non asfaltata
	<input type="checkbox"/>	<input type="checkbox"/>	<input checked="" type="checkbox"/>

**Note:** Edificio colonico di impianto ottocentesco. Copertura in parte crollata.

Categoria d'intervento	D.Lgs. 42/04	RS	RCA	RCB	RCC
	<input type="checkbox"/>	<input type="checkbox"/>	<input type="checkbox"/>	<input type="checkbox"/>	<input checked="" type="checkbox"/>



Comune **SAN GIOVANNI IN PERSICETO**  
Indirizzo **Via Fiorini, 3**  
Rif. catastali **F. 96 mapp. 16**  
Toponimo **CATASTO GREGORIANO**  
**IGM 1893 C. Grignani**

Tipologia **BARCHESSA/CASELLA**

Epoca di costruzione **post 1835**

El. arch/dec di pregio

Stato di conservazione dei caratteri originali	Conservato	Parzialmente modificato
	<input checked="" type="checkbox"/>	<input type="checkbox"/>

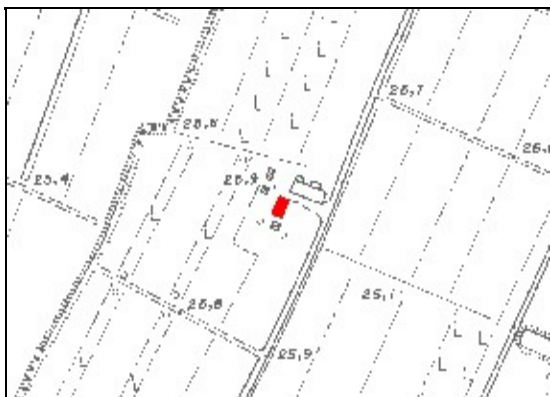
Tipologia dell'insediamento	Edificio singolo	Parte di una corte originale	Parte di una corte modificata
	<input type="checkbox"/>	<input checked="" type="checkbox"/>	<input type="checkbox"/>

Accessibilità	Strada provinciale o comunale	Strada privata asfaltata	Strada privata non asfaltata
	<input checked="" type="checkbox"/>	<input type="checkbox"/>	<input type="checkbox"/>

Note: Edificio di servizio agricolo di pertinenza alla casa colonica di cui alla scheda n. 492.

Categoria d'intervento	D.Lgs. 42/04	RS	RCA	RCB	RCC
	<input type="checkbox"/>	<input type="checkbox"/>	<input type="checkbox"/>	<input type="checkbox"/>	<input checked="" type="checkbox"/>





Comune **SAN GIOVANNI IN PERSICETO**  
Indirizzo **Via Fiorini, 2**  
Rif. catastali **F. 87 mapp. 21**  
Toponimo **CATASTO GREGORIANO**  
**IGM 1893**

Tipologia **BARCHESSA/CASELLA**

Epoca di costruzione **post 1835**

El. arch/dec di pregio

Stato di conservazione dei caratteri originali	Conservato	Parzialmente modificato
	<input checked="" type="checkbox"/>	<input type="checkbox"/>

Tipologia dell'insediamento	Edificio singolo	Parte di una corte originale	Parte di una corte modificata
	<input type="checkbox"/>	<input checked="" type="checkbox"/>	<input type="checkbox"/>

Accessibilità	Strada provinciale o comunale	Strada privata asfaltata	Strada privata non asfaltata
	<input checked="" type="checkbox"/>	<input type="checkbox"/>	<input type="checkbox"/>

Note: Edificio di servizio agricolo di pertinenza ad una casa colonica modificata.

Categoria d'intervento	D.Lgs. 42/04	RS	RCA	RCB	RCC
	<input type="checkbox"/>	<input type="checkbox"/>	<input type="checkbox"/>	<input type="checkbox"/>	<input checked="" type="checkbox"/>

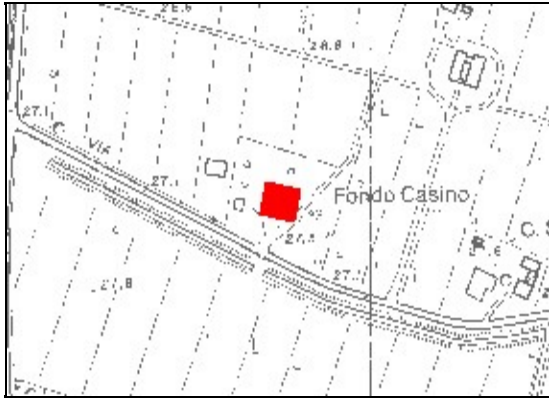












Comune **SAN GIOVANNI IN PERSICETO**  
Indirizzo **Via Mandria, 9,9/a**  
Rif. catastali **F. 116 mapp. 74**  
Toponimo **CATASTO GREGORIANO**  
**IGM 1893 C. Quezole**

Tipologia **CASA COLONICA A ELEMENTI CONGIUNTI**  
Epoca di costruzione **ante 1835**  
El. arch/dec di pregio

Stato di conservazione dei caratteri originali	Conservato	Parzialmente modificato
	<input checked="" type="checkbox"/>	<input type="checkbox"/>

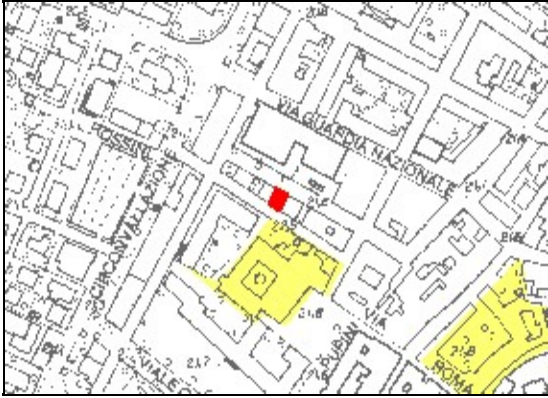
Tipologia dell'insediamento	Edificio singolo	Parte di una corte originale	Parte di una corte modificata
	<input type="checkbox"/>	<input checked="" type="checkbox"/>	<input type="checkbox"/>

Accessibilità	Strada provinciale o comunale	Strada privata asfaltata	Strada privata non asfaltata
	<input checked="" type="checkbox"/>	<input type="checkbox"/>	<input type="checkbox"/>

**Note:** Edificio colonico di impianto sette - ottocentesco.

Categoria d'intervento	D.Lgs. 42/04	RS	RCA	RCB	RCC
	<input type="checkbox"/>	<input type="checkbox"/>	<input type="checkbox"/>	<input checked="" type="checkbox"/>	<input type="checkbox"/>





Comune **SAN GIOVANNI IN PERSICETO**  
Indirizzo **Via Dei Frati,11,13 Via XX Settembre 12**  
Rif. catastali **F. 80 mapp. 551**  
Toponimo **CATASTO GREGORIANO**  
**IGM 1893**

Tipologia **CASA CIVILE**

Epoca di costruzione **post 1835**

El. arch/dec di pregio

<b>Stato di conservazione dei caratteri originali</b>	<b>Conservato</b> <input type="checkbox"/>	<b>Parzialmente modificato</b> <input checked="" type="checkbox"/>
---	---	---

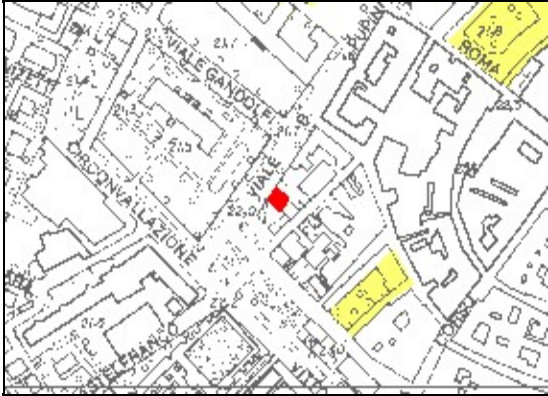
<b>Tipologia dell'insediamento</b>	<b>Edificio singolo</b> <input checked="" type="checkbox"/>	<b>Parte di una corte originale</b> <input type="checkbox"/>	<b>Parte di una corte modificata</b> <input type="checkbox"/>
------------------------------------	--	---	--

<b>Accessibilità</b>	<b>Strada provinciale o comunale</b> <input checked="" type="checkbox"/>	<b>Strada privata asfaltata</b> <input type="checkbox"/>	<b>Strada privata non asfaltata</b> <input type="checkbox"/>
----------------------	---	---	---

**Note:** Abitazione di impianto risalente alla seconda metà degli anni '20 del 1900.

<b>Categoria d'intervento</b>	<b>D.Lgs. 42/04</b> <input type="checkbox"/>	<b>RS</b> <input type="checkbox"/>	<b>RCA</b> <input type="checkbox"/>	<b>RCB</b> <input checked="" type="checkbox"/>	<b>RCC</b> <input type="checkbox"/>
-------------------------------	---	---------------------------------------	--	---	--





Comune **SAN GIOVANNI IN PERSICETO**  
Indirizzo **Via Giordano Bruno, 31**  
Rif. catastali **F. 80 mapp. 469**  
Toponimo **CATASTO GREGORIANO**  
**IGM 1893**

Tipologia **CASA CIVILE**  
Epoca di costruzione **post 1835**  
El. arch/dec di pregio **Fascia marcapiano, cornicione, cornici alle finestre in rilievo**

Stato di conservazione dei caratteri originali	Conservato	Parzialmente modificato
	<input checked="" type="checkbox"/>	<input type="checkbox"/>

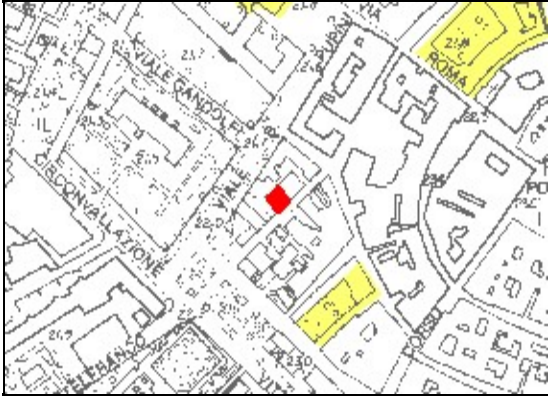
Tipologia dell'insediamento	Edificio singolo	Parte di una corte originale	Parte di una corte modificata
	<input checked="" type="checkbox"/>	<input type="checkbox"/>	<input type="checkbox"/>

Accessibilità	Strada provinciale o comunale	Strada privata asfaltata	Strada privata non asfaltata
	<input checked="" type="checkbox"/>	<input type="checkbox"/>	<input type="checkbox"/>

Note: Casa civile di inizio novecento.

Categoria d'intervento	D.Lgs. 42/04	RS	RCA	RCB	RCC
	<input type="checkbox"/>	<input type="checkbox"/>	<input type="checkbox"/>	<input checked="" type="checkbox"/>	<input type="checkbox"/>





Comune **SAN GIOVANNI IN PERSICETO**  
Indirizzo **Via Fossato, 7,9,10**  
Rif. catastali **F. 80 mapp. 496**  
Toponimo **CATASTO GREGORIANO**  
**IGM 1893**

Tipologia **CASA CIVILE**  
Epoca di costruzione **ante 1835**  
El. arch/dec di pregio

<b>Stato di conservazione dei caratteri originali</b>	<b>Conservato</b> <input type="checkbox"/>	<b>Parzialmente modificato</b> <input checked="" type="checkbox"/>
---	---	---

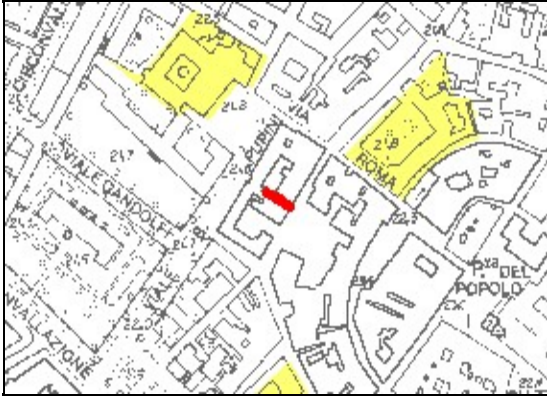
<b>Tipologia dell'insediamento</b>	<b>Edificio singolo</b> <input checked="" type="checkbox"/>	<b>Parte di una corte originale</b> <input type="checkbox"/>	<b>Parte di una corte modificata</b> <input type="checkbox"/>
------------------------------------	--	---	--

<b>Accessibilità</b>	<b>Strada provinciale o comunale</b> <input checked="" type="checkbox"/>	<b>Strada privata asfaltata</b> <input type="checkbox"/>	<b>Strada privata non asfaltata</b> <input type="checkbox"/>
----------------------	---	---	---

**Note: Abitazione di impianto ottocentesco. Al piano terra modificate aperture per garage.**

<b>Categoria d'intervento</b>	<b>D.Lgs. 42/04</b> <input type="checkbox"/>	<b>RS</b> <input type="checkbox"/>	<b>RCA</b> <input type="checkbox"/>	<b>RCB</b> <input checked="" type="checkbox"/>	<b>RCC</b> <input type="checkbox"/>
-------------------------------	---	---------------------------------------	--	---	--





Comune **SAN GIOVANNI IN PERSICETO**  
Indirizzo **Via Giacomo Matteotti, 15**  
Rif. catastali **F. 80 mapp. 153**  
Toponimo **CATASTO GREGORIANO**  
**IGM 1893**

Tipologia **CASA CIVILE**  
Epoca di costruzione **ante 1835**  
El. arch/dec di pregio **Cornici alle finestre**

<b>Stato di conservazione dei caratteri originali</b>	<b>Conservato</b> <input type="checkbox"/>	<b>Parzialmente modificato</b> <input checked="" type="checkbox"/>
---	---	---


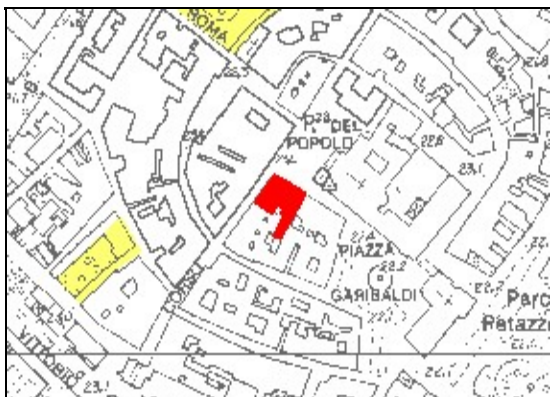
<b>Tipologia dell'insediamento</b>	<b>Edificio singolo</b> <input checked="" type="checkbox"/>	<b>Parte di una corte originale</b> <input type="checkbox"/>	<b>Parte di una corte modificata</b> <input type="checkbox"/>
------------------------------------	--	---	--

<b>Accessibilità</b>	<b>Strada provinciale o comunale</b> <input checked="" type="checkbox"/>	<b>Strada privata asfaltata</b> <input type="checkbox"/>	<b>Strada privata non asfaltata</b> <input type="checkbox"/>
----------------------	---	---	---

**Note:** Edificio di impianto ottocentesco modificato nei primi del novecento.

<b>Categoria d'intervento</b>	<b>D.Lgs. 42/04</b> <input type="checkbox"/>	<b>RS</b> <input type="checkbox"/>	<b>RCA</b> <input type="checkbox"/>	<b>RCB</b> <input checked="" type="checkbox"/>	<b>RCC</b> <input type="checkbox"/>
-------------------------------	---	---------------------------------------	--	---	--





Comune **SAN GIOVANNI IN PERSICETO**  
Indirizzo **Piazza del Popolo, 1,2,3,4,5 Corso Italia 61,63,65,67,69**  
Rif. catastali **F. 80 mapp. 219/228**  
Toponimo **CATASTO GREGORIANO**  
**IGM 1893**

Tipologia **CASA CIVILE**

Epoca di costruzione **ante 1835**

El. arch/dec di pregio

<b>Stato di conservazione dei caratteri originali</b>	<b>Conservato</b> <input checked="" type="checkbox"/>	<b>Parzialmente modificato</b> <input type="checkbox"/>
---	--	--

<b>Tipologia dell'insediamento</b>	<b>Edificio singolo</b> <input checked="" type="checkbox"/>	<b>Parte di una corte originale</b> <input type="checkbox"/>	<b>Parte di una corte modificata</b> <input type="checkbox"/>
------------------------------------	--	---	--

<b>Accessibilità</b>	<b>Strada provinciale o comunale</b> <input checked="" type="checkbox"/>	<b>Strada privata asfaltata</b> <input type="checkbox"/>	<b>Strada privata non asfaltata</b> <input type="checkbox"/>
----------------------	---	---	---

**Note:** Edificio d'impianto ottocentesco con porticato al piano terra. Balcone pregevole con balaustra in ghisa

<b>Categoria d'intervento</b>	<b>D.Lgs. 42/04</b> <input type="checkbox"/>	<b>RS</b> <input type="checkbox"/>	<b>RCA</b> <input type="checkbox"/>	<b>RCB</b> <input checked="" type="checkbox"/>	<b>RCC</b> <input type="checkbox"/>
-------------------------------	---	---------------------------------------	--	---	--





Comune **SAN GIOVANNI IN PERSICETO**  
Indirizzo **Piazza del Popolo, 6,7,8,9**  
Rif. catastali **F. 80 mapp. 223/224**  
Toponimo **CATASTO GREGORIANO**  
**IGM 1893**

Tipologia **CASA CIVILE**

Epoca di costruzione **ante 1835**

El. arch/dec di pregio

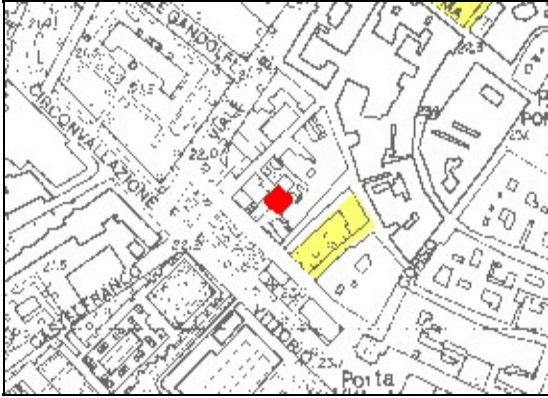
<b>Stato di conservazione dei caratteri originali</b>	<b>Conservato</b> <input type="checkbox"/>	<b>Parzialmente modificato</b> <input checked="" type="checkbox"/>
---	---	---

<b>Tipologia dell'insediamento</b>	<b>Edificio singolo</b> <input checked="" type="checkbox"/>	<b>Parte di una corte originale</b> <input type="checkbox"/>	<b>Parte di una corte modificata</b> <input type="checkbox"/>
------------------------------------	--	---	--

<b>Accessibilità</b>	<b>Strada provinciale o comunale</b> <input checked="" type="checkbox"/>	<b>Strada privata asfaltata</b> <input type="checkbox"/>	<b>Strada privata non asfaltata</b> <input type="checkbox"/>
----------------------	---	---	---

**Note:** Edificio porticato con archi ribassati. Cornicione a gola. Modificate aperture a piano terra per commercio.

<b>Categoria d'intervento</b>	<b>D.Lgs. 42/04</b> <input type="checkbox"/>	<b>RS</b> <input type="checkbox"/>	<b>RCA</b> <input type="checkbox"/>	<b>RCB</b> <input checked="" type="checkbox"/>	<b>RCC</b> <input type="checkbox"/>
-------------------------------	---	---------------------------------------	--	---	--



Comune **SAN GIOVANNI IN PERSICETO**  
Indirizzo **Piazza del Popolo, 10,11**  
Rif. catastali **F. 80 mapp. 225**  
Toponimo **CATASTO GREGORIANO**  
**IGM 1893**

Tipologia **CASA CIVILE**  
Epoca di costruzione **ante 1835**  
El. arch/dec di pregio

Stato di conservazione dei caratteri originali	Conservato	Parzialmente modificato
	<input type="checkbox"/>	<input checked="" type="checkbox"/>

Tipologia dell'insediamento	Edificio singolo	Parte di una corte originale	Parte di una corte modificata
	<input checked="" type="checkbox"/>	<input type="checkbox"/>	<input type="checkbox"/>

Accessibilità	Strada provinciale o comunale	Strada privata asfaltata	Strada privata non asfaltata
	<input checked="" type="checkbox"/>	<input type="checkbox"/>	<input type="checkbox"/>

Note: Edificio parzialmente ristrutturato. Ultimo piano rialzato e sottotetto reso abitabile.

Categoria d'intervento	D.Lgs. 42/04	RS	RCA	RCB	RCC
	<input type="checkbox"/>	<input type="checkbox"/>	<input type="checkbox"/>	<input checked="" type="checkbox"/>	<input type="checkbox"/>



Comune **SAN GIOVANNI IN PERSICETO**  
Indirizzo **Via Giuseppe Garibaldi 18,19,20**  
Rif. catastali **F. 80 mapp. 230**  
Toponimo **CATASTO GREGORIANO**  
**IGM 1893**

Tipologia **CASA CIVILE**  
Epoca di costruzione **ante 1835**  
El. arch/dec di pregio

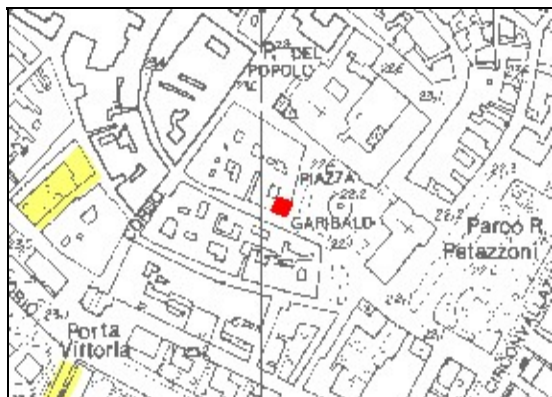
<b>Stato di conservazione dei caratteri originali</b>	<b>Conservato</b> <input type="checkbox"/>	<b>Parzialmente modificato</b> <input checked="" type="checkbox"/>
---	---	---

<b>Tipologia dell'insediamento</b>	<b>Edificio singolo</b> <input checked="" type="checkbox"/>	<b>Parte di una corte originale</b> <input type="checkbox"/>	<b>Parte di una corte modificata</b> <input type="checkbox"/>
------------------------------------	--	---	--

<b>Accessibilità</b>	<b>Strada provinciale o comunale</b> <input checked="" type="checkbox"/>	<b>Strada privata asfaltata</b> <input type="checkbox"/>	<b>Strada privata non asfaltata</b> <input type="checkbox"/>
----------------------	---	---	---

**Note:** Edificio porticato. Modificate alcune aperture in facciata; sottotetto reso abitabile.

<b>Categoria d'intervento</b>	<b>D.Lgs. 42/04</b> <input type="checkbox"/>	<b>RS</b> <input type="checkbox"/>	<b>RCA</b> <input type="checkbox"/>	<b>RCB</b> <input checked="" type="checkbox"/>	<b>RCC</b> <input type="checkbox"/>
-------------------------------	---	---------------------------------------	--	---	--



Comune **SAN GIOVANNI IN PERSICETO**  
Indirizzo **Piazza Giuseppe Garibaldi, 9,10**  
Rif. catastali **F. 80 mapp. 451**  
Toponimo **CATASTO GREGORIANO**  
**IGM 1893**

Tipologia **CASA CIVILE**  
Epoca di costruzione **ante 1835**  
El. arch/dec di pregio **Portone con svasatura**

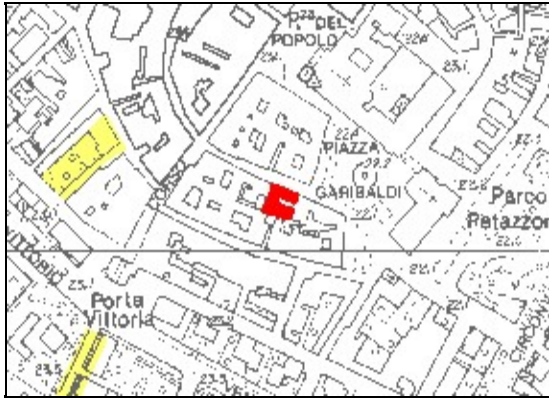
Stato di conservazione dei caratteri originali	Conservato	Parzialmente modificato
	<input checked="" type="checkbox"/>	<input type="checkbox"/>

Tipologia dell'insediamento	Edificio singolo	Parte di una corte originale	Parte di una corte modificata
	<input checked="" type="checkbox"/>	<input type="checkbox"/>	<input type="checkbox"/>

Accessibilità	Strada provinciale o comunale	Strada privata asfaltata	Strada privata non asfaltata
	<input checked="" type="checkbox"/>	<input type="checkbox"/>	<input type="checkbox"/>

**Note:** Edificio d'impianto ottocentesco. Portico con trabeazione a piano terra.

Categoria d'intervento	D.Lgs. 42/04	RS	RCA	RCB	RCC
	<input type="checkbox"/>	<input type="checkbox"/>	<input type="checkbox"/>	<input checked="" type="checkbox"/>	<input type="checkbox"/>



Comune **SAN GIOVANNI IN PERSICETO**  
Indirizzo **Via Pellegrini, 13/a,13/b,15/a,15/b**  
Rif. catastali **F. 80 mapp. 265/455/456**  
Toponimo **CATASTO GREGORIANO**  
**IGM 1893**

Tipologia **CASA CIVILE**  
Epoca di costruzione **ante 1835**  
El. arch/dec di pregio **Cornici bugnate attorno alle aperture al piano terra**

Stato di conservazione dei caratteri originali	Conservato	Parzialmente modificato
	<input type="checkbox"/>	<input checked="" type="checkbox"/>

Tipologia dell'insediamento	Edificio singolo	Parte di una corte originale	Parte di una corte modificata
	<input checked="" type="checkbox"/>	<input type="checkbox"/>	<input type="checkbox"/>

Accessibilità	Strada provinciale o comunale	Strada privata asfaltata	Strada privata non asfaltata
	<input checked="" type="checkbox"/>	<input type="checkbox"/>	<input type="checkbox"/>

**Note: Fino al 1768 ospedale dei pellegrini (da cui il nome della via). La facciata è stata rifatta a fine ottocento inizio novecento**

Categoria d'intervento	D.Lgs. 42/04	RS	RCA	RCB	RCC
	<input type="checkbox"/>	<input type="checkbox"/>	<input type="checkbox"/>	<input checked="" type="checkbox"/>	<input type="checkbox"/>





Comune **SAN GIOVANNI IN PERSICETO**  
Indirizzo **Via Rambelli, 2,(...), 12 Corso Italia 32,(...),44**  
Rif. catastali **F. 80 mapp. 177**  
Toponimo **CATASTO GREGORIANO**  
**IGM 1893**

Tipologia **CASA CIVILE**  
Epoca di costruzione **ante 1835**  
El. arch/dec di pregio **Finto bugnato al piano terra; fasce marcapiano.**

Stato di conservazione dei caratteri originali	Conservato	Parzialmente modificato
	<input type="checkbox"/>	<input checked="" type="checkbox"/>

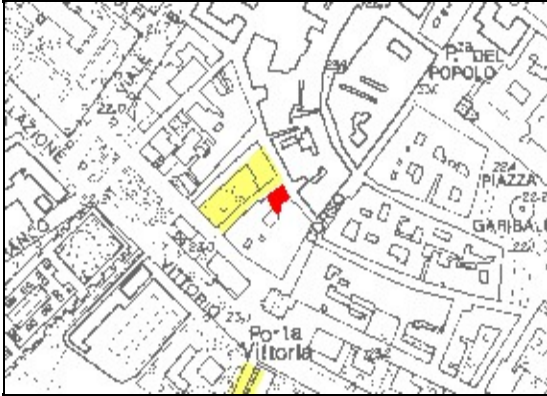
Tipologia dell'insediamento	Edificio singolo	Parte di una corte originale	Parte di una corte modificata
	<input checked="" type="checkbox"/>	<input type="checkbox"/>	<input type="checkbox"/>

Accessibilità	Strada provinciale o comunale	Strada privata asfaltata	Strada privata non asfaltata
	<input checked="" type="checkbox"/>	<input type="checkbox"/>	<input type="checkbox"/>

**Note: Tetto rifatto in legno. Antico opificio dei mobili in ferro Ghibellini. La facciata sul corso Italia è frutto del raddrizzamento della via effettuato tra il 1807 e il 1813. Il fabbricato ha una bella scala di epoca neoclassica**

Categoria d'intervento	D.Lgs. 42/04	RS	RCA	RCB	RCC
	<input type="checkbox"/>	<input type="checkbox"/>	<input type="checkbox"/>	<input checked="" type="checkbox"/>	<input type="checkbox"/>





Comune **SAN GIOVANNI IN PERSICETO**  
Indirizzo **Vicolo Pancerasi, 2,4,6**  
Rif. catastali **F. 80 mapp. 246**  
Toponimo **CATASTO GREGORIANO**  
**IGM 1893**

Tipologia **CASA CIVILE**

Epoca di costruzione **ante 1835**

El. arch/dec di pregio

Stato di conservazione dei caratteri originali	Conservato	Parzialmente modificato
	<input checked="" type="checkbox"/>	<input type="checkbox"/>

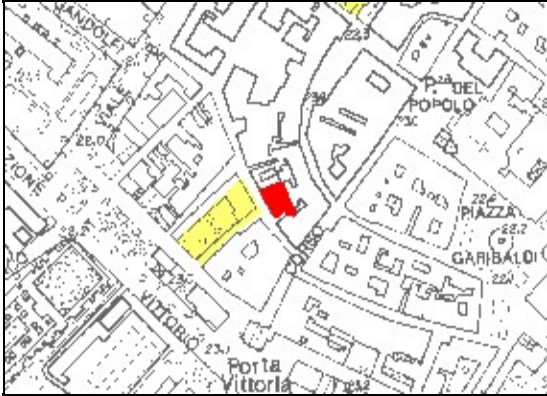
Tipologia dell'insediamento	Edificio singolo	Parte di una corte originale	Parte di una corte modificata
	<input checked="" type="checkbox"/>	<input type="checkbox"/>	<input type="checkbox"/>

Accessibilità	Strada provinciale o comunale	Strada privata asfaltata	Strada privata non asfaltata
	<input checked="" type="checkbox"/>	<input type="checkbox"/>	<input type="checkbox"/>

**Note: Abitazione di impianto ottocentesco. Basamento a scarpa.**

Categoria d'intervento	D.Lgs. 42/04	RS	RCA	RCB	RCC
	<input type="checkbox"/>	<input type="checkbox"/>	<input type="checkbox"/>	<input checked="" type="checkbox"/>	<input type="checkbox"/>





Comune **SAN GIOVANNI IN PERSICETO**  
Indirizzo **Via Mazzini, 7, 9, 11,13,15**  
Rif. catastali **F. 80 mapp. 173**  
Toponimo **CATASTO GREGORIANO**  
**IGM 1893**

Tipologia **CASA CIVILE**  
Epoca di costruzione **ante 1835**  
El. arch/dec di pregio **Portone d'ingresso svasato**

Stato di conservazione dei caratteri originali	Conservato	Parzialmente modificato
	<input type="checkbox"/>	<input checked="" type="checkbox"/>

Tipologia dell'insediamento	Edificio singolo	Parte di una corte originale	Parte di una corte modificata
	<input checked="" type="checkbox"/>	<input type="checkbox"/>	<input type="checkbox"/>

Accessibilità	Strada provinciale o comunale	Strada privata asfaltata	Strada privata non asfaltata
	<input checked="" type="checkbox"/>	<input type="checkbox"/>	<input type="checkbox"/>

**Note: Edificio di impianto ottocentesco parzialmente modificato.**

Categoria d'intervento	D.Lgs. 42/04	RS	RCA	RCB	RCC
	<input type="checkbox"/>	<input type="checkbox"/>	<input type="checkbox"/>	<input checked="" type="checkbox"/>	<input type="checkbox"/>





Comune **SAN GIOVANNI IN PERSICETO**  
Indirizzo **Via Mazzini, 21,23**  
Rif. catastali **F. 80 mapp. 170**  
Toponimo **CATASTO GREGORIANO**  
**IGM 1893**

Tipologia **CASA CIVILE**

Epoca di costruzione **ante 1835**

El. arch/dec di pregio

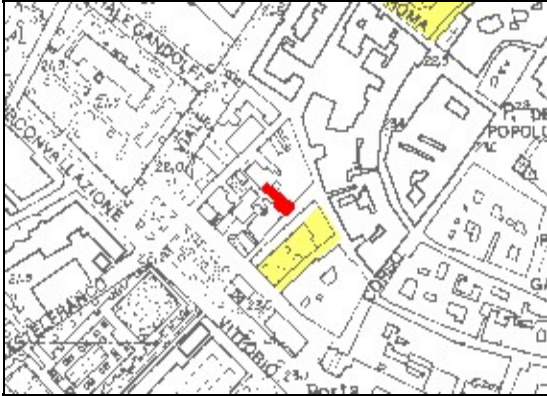
Stato di conservazione dei caratteri originali	Conservato	Parzialmente modificato
	<input type="checkbox"/>	<input checked="" type="checkbox"/>

Tipologia dell'insediamento	Edificio singolo	Parte di una corte originale	Parte di una corte modificata
	<input checked="" type="checkbox"/>	<input type="checkbox"/>	<input type="checkbox"/>

Accessibilità	Strada provinciale o comunale	Strada privata asfaltata	Strada privata non asfaltata
	<input checked="" type="checkbox"/>	<input type="checkbox"/>	<input type="checkbox"/>

Note: Edificio di impianto ottocentesco. Modificate aperture al p.t.

Categoria d'intervento	D.Lgs. 42/04	RS	RCA	RCB	RCC
	<input type="checkbox"/>	<input type="checkbox"/>	<input type="checkbox"/>	<input checked="" type="checkbox"/>	<input type="checkbox"/>



Comune **SAN GIOVANNI IN PERSICETO**  
Indirizzo **Via Casagrande, 13,16**  
Rif. catastali **F. 80 mapp. 337**  
Toponimo **CATASTO GREGORIANO**  
**IGM 1893**

Tipologia **CASA CIVILE**  
Epoca di costruzione **ante 1835**  
El. arch/dec di pregio

<b>Stato di conservazione dei caratteri originali</b>	<b>Conservato</b> <input type="checkbox"/>	<b>Parzialmente modificato</b> <input checked="" type="checkbox"/>
---	---	---

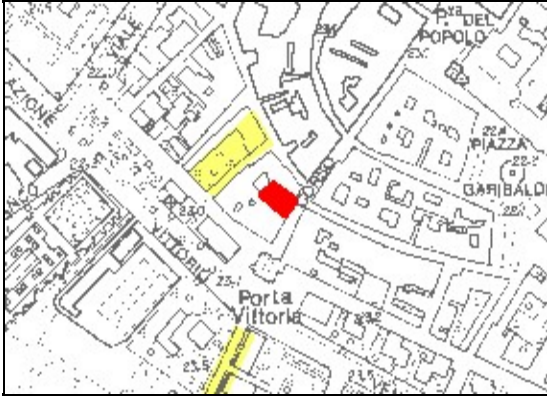
<b>Tipologia dell'insediamento</b>	<b>Edificio singolo</b> <input checked="" type="checkbox"/>	<b>Parte di una corte originale</b> <input type="checkbox"/>	<b>Parte di una corte modificata</b> <input type="checkbox"/>
------------------------------------	--	---	--

<b>Accessibilità</b>	<b>Strada provinciale o comunale</b> <input checked="" type="checkbox"/>	<b>Strada privata asfaltata</b> <input type="checkbox"/>	<b>Strada privata non asfaltata</b> <input type="checkbox"/>
----------------------	---	---	---

**Note:** Edificio d'impianto ottocentesco; sono state modificate le finestre del primo piano.

<b>Categoria d'intervento</b>	<b>D.Lgs. 42/04</b> <input type="checkbox"/>	<b>RS</b> <input type="checkbox"/>	<b>RCA</b> <input type="checkbox"/>	<b>RCB</b> <input type="checkbox"/>	<b>RCC</b> <input checked="" type="checkbox"/>
-------------------------------	---	---------------------------------------	--	--	---





Comune **SAN GIOVANNI IN PERSICETO**  
Indirizzo **Corso Italia 16, 16/a, 16/b**  
Rif. catastali **F. 80 mapp. 248**  
Toponimo **CATASTO GREGORIANO  
IGM 1893**

Tipologia **CASA CIVILE**  
Epoca di costruzione **ante 1835**  
El. arch/dec di pregio **Cornici alle finestre, imposte ed archi del portico in rilievo**

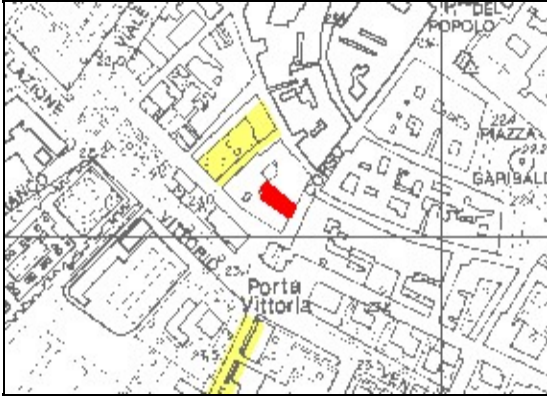
<b>Stato di conservazione dei caratteri originali</b>	<b>Conservato</b> <input checked="" type="checkbox"/>	<b>Parzialmente modificato</b> <input type="checkbox"/>
---	--	--

<b>Tipologia dell'insediamento</b>	<b>Edificio singolo</b> <input checked="" type="checkbox"/>	<b>Parte di una corte originale</b> <input type="checkbox"/>	<b>Parte di una corte modificata</b> <input type="checkbox"/>
------------------------------------	--	---	--

<b>Accessibilità</b>	<b>Strada provinciale o comunale</b> <input checked="" type="checkbox"/>	<b>Strada privata asfaltata</b> <input type="checkbox"/>	<b>Strada privata non asfaltata</b> <input type="checkbox"/>
----------------------	---	---	---

**Note:** Edificio porticatato ricostruito ad inizio novecento su una persistenza. Elementi architettonici decorativi in rilievo.

<b>Categoria d'intervento</b>	<b>D.Lgs. 42/04</b> <input type="checkbox"/>	<b>RS</b> <input type="checkbox"/>	<b>RCA</b> <input checked="" type="checkbox"/>	<b>RCB</b> <input type="checkbox"/>	<b>RCC</b> <input type="checkbox"/>
-------------------------------	---	---------------------------------------	---	--	--



Comune **SAN GIOVANNI IN PERSICETO**  
Indirizzo **Corso Italia, 10,12,14**  
Rif. catastali **F. 80 mapp. 249/339/475**  
Toponimo **CATASTO GREGORIANO**  
**IGM 1893**

Tipologia **CASA CIVILE**

Epoca di costruzione **ante 1835**

El. arch/dec di pregio

<b>Stato di conservazione dei caratteri originali</b>	<b>Conservato</b> <input type="checkbox"/>	<b>Parzialmente modificato</b> <input checked="" type="checkbox"/>
---	---	---

<b>Tipologia dell'insediamento</b>	<b>Edificio singolo</b> <input checked="" type="checkbox"/>	<b>Parte di una corte originale</b> <input type="checkbox"/>	<b>Parte di una corte modificata</b> <input type="checkbox"/>
------------------------------------	--	---	--

<b>Accessibilità</b>	<b>Strada provinciale o comunale</b> <input checked="" type="checkbox"/>	<b>Strada privata asfaltata</b> <input type="checkbox"/>	<b>Strada privata non asfaltata</b> <input type="checkbox"/>
----------------------	---	---	---

**Note: Al piano terra portico con archi ribassati. Aggiunti davanzali alle finestre del primo piano.**

<b>Categoria d'intervento</b>	<b>D.Lgs. 42/04</b> <input type="checkbox"/>	<b>RS</b> <input type="checkbox"/>	<b>RCA</b> <input type="checkbox"/>	<b>RCB</b> <input checked="" type="checkbox"/>	<b>RCC</b> <input type="checkbox"/>
-------------------------------	---	---------------------------------------	--	---	--







Comune **SAN GIOVANNI IN PERSICETO**  
Indirizzo **Via Farini, 11,13**  
Rif. catastali **F. 80 mapp. 433**  
Toponimo **CATASTO GREGORIANO**  
**IGM 1893**

Tipologia **CASA CIVILE**  
Epoca di costruzione **ante 1835**  
El. arch/dec di pregio

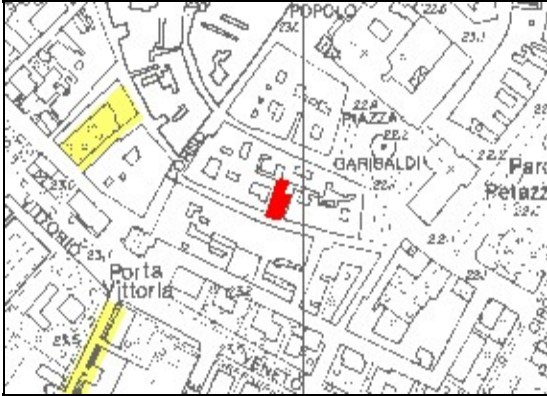
Stato di conservazione dei caratteri originali	Conservato	Parzialmente modificato
	<input checked="" type="checkbox"/>	<input type="checkbox"/>

Tipologia dell'insediamento	Edificio singolo	Parte di una corte originale	Parte di una corte modificata
	<input checked="" type="checkbox"/>	<input type="checkbox"/>	<input type="checkbox"/>

Accessibilità	Strada provinciale o comunale	Strada privata asfaltata	Strada privata non asfaltata
	<input checked="" type="checkbox"/>	<input type="checkbox"/>	<input type="checkbox"/>

Note: Edificio d'impianto ottocentesco con porticato a trabeazione al piano terra.

Categoria d'intervento	D.Lgs. 42/04	RS	RCA	RCB	RCC
	<input type="checkbox"/>	<input type="checkbox"/>	<input type="checkbox"/>	<input checked="" type="checkbox"/>	<input type="checkbox"/>



Comune **SAN GIOVANNI IN PERSICETO**  
Indirizzo **Via Farini 12, 14**  
Rif. catastali **F. 80 mapp. 266/446**  
Toponimo **CATASTO GREGORIANO**  
**IGM 1893**

Tipologia **CASA CIVILE**  
Epoca di costruzione **ante 1835**  
El. arch/dec di pregio

Stato di conservazione dei caratteri originali	Conservato	Parzialmente modificato
	<input type="checkbox"/>	<input checked="" type="checkbox"/>

Tipologia dell'insediamento	Edificio singolo	Parte di una corte originale	Parte di una corte modificata
	<input checked="" type="checkbox"/>	<input type="checkbox"/>	<input type="checkbox"/>

Accessibilità	Strada provinciale o comunale	Strada privata asfaltata	Strada privata non asfaltata
	<input checked="" type="checkbox"/>	<input type="checkbox"/>	<input type="checkbox"/>

Note: Edificio di impianto ottocentesco. Modificata apertura al piano terra per magazzino..

Categoria d'intervento	D.Lgs. 42/04	RS	RCA	RCB	RCC
	<input type="checkbox"/>	<input type="checkbox"/>	<input type="checkbox"/>	<input checked="" type="checkbox"/>	<input type="checkbox"/>



Comune **SAN GIOVANNI IN PERSICETO**  
Indirizzo **Via Farini 16,18,20,22,24**  
Rif. catastali **F. 80 mapp. 267**  
Toponimo **CATASTO GREGORIANO**  
**IGM 1893**

Tipologia **CASA CIVILE**

Epoca di costruzione **ante 1835**

El. arch/dec di pregio

Stato di conservazione dei caratteri originali	Conservato	Parzialmente modificato
	<input type="checkbox"/>	<input checked="" type="checkbox"/>

Tipologia dell'insediamento	Edificio singolo	Parte di una corte originale	Parte di una corte modificata
	<input checked="" type="checkbox"/>	<input type="checkbox"/>	<input type="checkbox"/>

Accessibilità	Strada provinciale o comunale	Strada privata asfaltata	Strada privata non asfaltata
	<input checked="" type="checkbox"/>	<input type="checkbox"/>	<input type="checkbox"/>

**Note:** Edificio di impianto ottocentesco parzialmente ristrutturato in cui però ancora si leggono le caratteristiche originali.

Categoria d'intervento	D.Lgs. 42/04	RS	RCA	RCB	RCC
	<input type="checkbox"/>	<input type="checkbox"/>	<input type="checkbox"/>	<input checked="" type="checkbox"/>	<input type="checkbox"/>



**Comune** **SAN GIOVANNI IN PERSICETO**  
**Indirizzo** Via Farini 49/a,51, 53, 55, 57,59 Via Quartirolo 1  
**Rif. catastali** F. 80 mapp. 273  
**Toponimo** **CATASTO GREGORIANO**  
**IGM 1893**

**Tipologia** **CASA CIVILE**  
**Epoca di costruzione** ante 1835  
**El. arch/dec di pregio** **Cornicione**

<b>Stato di conservazione dei caratteri originali</b>	<b>Conservato</b> <input type="checkbox"/>	<b>Parzialmente modificato</b> <input checked="" type="checkbox"/>
---	---	---

<b>Tipologia dell'insediamento</b>	<b>Edificio singolo</b> <input checked="" type="checkbox"/>	<b>Parte di una corte originale</b> <input type="checkbox"/>	<b>Parte di una corte modificata</b> <input type="checkbox"/>
------------------------------------	--	---	--

<b>Accessibilità</b>	<b>Strada provinciale o comunale</b> <input checked="" type="checkbox"/>	<b>Strada privata asfaltata</b> <input type="checkbox"/>	<b>Strada privata non asfaltata</b> <input type="checkbox"/>
----------------------	---	---	---

**Note:** Edificio con portico a trabeazione. D'impianto ottocentesco ha subito modifiche nei primi del novecento e recenti ristrutturazioni.

<b>Categoria d'intervento</b>	<b>D.Lgs. 42/04</b> <input type="checkbox"/>	<b>RS</b> <input type="checkbox"/>	<b>RCA</b> <input type="checkbox"/>	<b>RCB</b> <input checked="" type="checkbox"/>	<b>RCC</b> <input type="checkbox"/>
-------------------------------	---	---------------------------------------	--	---	--







Comune **SAN GIOVANNI IN PERSICETO**  
Indirizzo **Vicolo Quartirolo, 5 Via Ungarelli Teofilo 20**  
Rif. catastali **F. 80 mapp. 273**  
Toponimo **CATASTO GREGORIANO**  
**IGM 1893**

Tipologia **CASA CIVILE**  
Epoca di costruzione **ante 1835**  
El. arch/dec di pregio

<b>Stato di conservazione dei caratteri originali</b>	<b>Conservato</b> <input checked="" type="checkbox"/>	<b>Parzialmente modificato</b> <input type="checkbox"/>
---	--	--

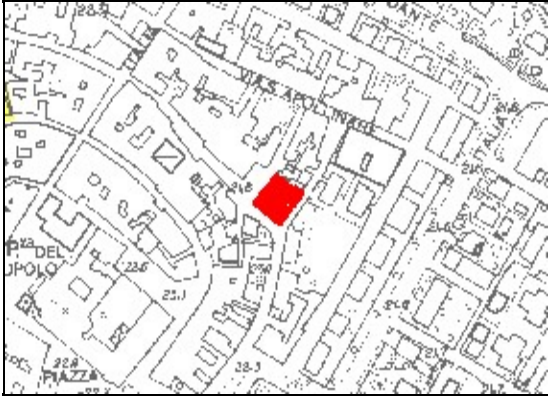
<b>Tipologia dell'insediamento</b>	<b>Edificio singolo</b> <input checked="" type="checkbox"/>	<b>Parte di una corte originale</b> <input type="checkbox"/>	<b>Parte di una corte modificata</b> <input type="checkbox"/>
------------------------------------	--	---	--

<b>Accessibilità</b>	<b>Strada provinciale o comunale</b> <input checked="" type="checkbox"/>	<b>Strada privata asfaltata</b> <input type="checkbox"/>	<b>Strada privata non asfaltata</b> <input type="checkbox"/>
----------------------	---	---	---

**Note: Casa d'impianto ottocentesco.**

<b>Categoria d'intervento</b>	<b>D.Lgs. 42/04</b> <input type="checkbox"/>	<b>RS</b> <input type="checkbox"/>	<b>RCA</b> <input type="checkbox"/>	<b>RCB</b> <input checked="" type="checkbox"/>	<b>RCC</b> <input type="checkbox"/>
-------------------------------	---	---------------------------------------	--	---	--





Comune **SAN GIOVANNI IN PERSICETO**  
Indirizzo **Piazza 24 Maggio, 6,7,8 Via Don Minzoni,40 Via Betlemme 34,37**  
Rif. catastali **F. 80 mapp. 85**  
Toponimo **CATASTO GREGORIANO  
IGM 1893**

Tipologia **CASA CIVILE**  
Epoca di costruzione **ante 1835**  
El. arch/dec di pregio

<b>Stato di conservazione dei caratteri originali</b>	<b>Conservato</b> <input type="checkbox"/>	<b>Parzialmente modificato</b> <input checked="" type="checkbox"/>
---	---	---

<b>Tipologia dell'insediamento</b>	<b>Edificio singolo</b> <input checked="" type="checkbox"/>	<b>Parte di una corte originale</b> <input type="checkbox"/>	<b>Parte di una corte modificata</b> <input type="checkbox"/>
------------------------------------	--	---	--

<b>Accessibilità</b>	<b>Strada provinciale o comunale</b> <input checked="" type="checkbox"/>	<b>Strada privata asfaltata</b> <input type="checkbox"/>	<b>Strada privata non asfaltata</b> <input type="checkbox"/>
----------------------	---	---	---

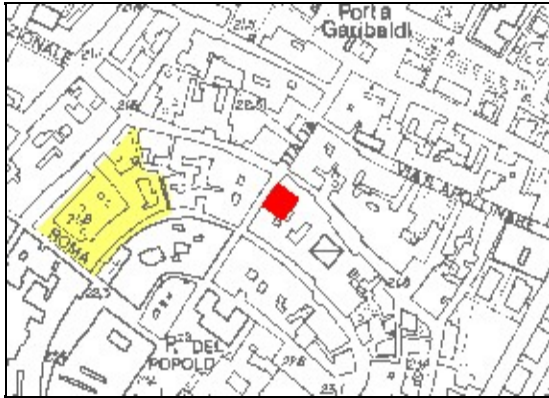
**Note: L'abitazione ha subito modifiche nel corso del novecento, ma si legge ancora l'impianto originale.**

<b>Categoria d'intervento</b>	<b>D.Lgs. 42/04</b> <input type="checkbox"/>	<b>RS</b> <input type="checkbox"/>	<b>RCA</b> <input type="checkbox"/>	<b>RCB</b> <input checked="" type="checkbox"/>	<b>RCC</b> <input type="checkbox"/>
-------------------------------	---	---------------------------------------	--	---	--









Comune **SAN GIOVANNI IN PERSICETO**  
Indirizzo **Corso Italia 107,109,111,113,115,117**  
Rif. catastali **F. 80 mapp. 128/130**  
Toponimo **CATASTO GREGORIANO**  
**IGM 1893**

Tipologia **CASA CIVILE**  
Epoca di costruzione **ante 1835**  
El. arch/dec di pregio

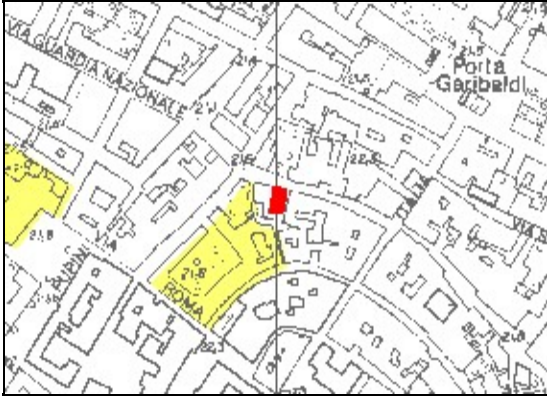
Stato di conservazione dei caratteri originali	Conservato	Parzialmente modificato
	<input checked="" type="checkbox"/>	<input type="checkbox"/>

Tipologia dell'insediamento	Edificio singolo	Parte di una corte originale	Parte di una corte modificata
	<input checked="" type="checkbox"/>	<input type="checkbox"/>	<input type="checkbox"/>

Accessibilità	Strada provinciale o comunale	Strada privata asfaltata	Strada privata non asfaltata
	<input checked="" type="checkbox"/>	<input type="checkbox"/>	<input type="checkbox"/>

**Note:** Edificio con porticato ad archi ribassati. Di impianto ottocentesco.

Categoria d'intervento	D.Lgs. 42/04	RS	RCA	RCB	RCC
	<input type="checkbox"/>	<input type="checkbox"/>	<input type="checkbox"/>	<input checked="" type="checkbox"/>	<input type="checkbox"/>



Comune **SAN GIOVANNI IN PERSICETO**  
Indirizzo **Via Antonio Gramsci 20,24**  
Rif. catastali **F. 80 mapp. 120**  
Toponimo **CATASTO GREGORIANO**  
**IGM 1893**

Tipologia **CASA CIVILE**  
Epoca di costruzione **ante 1835**  
El. arch/dec di pregio

<b>Stato di conservazione dei caratteri originali</b>	<b>Conservato</b> <input checked="" type="checkbox"/>	<b>Parzialmente modificato</b> <input type="checkbox"/>
---	--	--

<b>Tipologia dell'insediamento</b>	<b>Edificio singolo</b> <input checked="" type="checkbox"/>	<b>Parte di una corte originale</b> <input type="checkbox"/>	<b>Parte di una corte modificata</b> <input type="checkbox"/>
------------------------------------	--	---	--

<b>Accessibilità</b>	<b>Strada provinciale o comunale</b> <input checked="" type="checkbox"/>	<b>Strada privata asfaltata</b> <input type="checkbox"/>	<b>Strada privata non asfaltata</b> <input type="checkbox"/>
----------------------	---	---	---

**Note:** Edificio di impianto ottocentesco che ha mantenuto le caratteristiche originarie.

<b>Categoria d'intervento</b>	<b>D.Lgs. 42/04</b> <input type="checkbox"/>	<b>RS</b> <input type="checkbox"/>	<b>RCA</b> <input type="checkbox"/>	<b>RCB</b> <input checked="" type="checkbox"/>	<b>RCC</b> <input type="checkbox"/>
-------------------------------	---	---------------------------------------	--	---	--











Comune **SAN GIOVANNI IN PERSICETO**  
Indirizzo **Circonvall. Dante, 12**  
Rif. catastali **F. 81 mapp. 89**  
Toponimo **CATASTO GREGORIANO**  
**IGM 1893**

Tipologia **CASA CIVILE**  
Epoca di costruzione **post 1835**  
El. arch/dec di pregio **Fascia marcapiano e cornici lavorate**

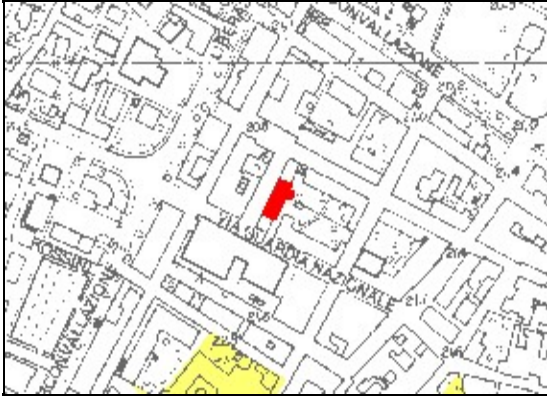
Stato di conservazione dei caratteri originali	Conservato	Parzialmente modificato
	<input checked="" type="checkbox"/>	<input type="checkbox"/>

Tipologia dell'insediamento	Edificio singolo	Parte di una corte originale	Parte di una corte modificata
	<input checked="" type="checkbox"/>	<input type="checkbox"/>	<input type="checkbox"/>

Accessibilità	Strada provinciale o comunale	Strada privata asfaltata	Strada privata non asfaltata
	<input checked="" type="checkbox"/>	<input type="checkbox"/>	<input type="checkbox"/>

**Note:** Edificio degli anni venti con elementi decorativi in cemento.

Categoria d'intervento	D.Lgs. 42/04	RS	RCA	RCB	RCC
	<input type="checkbox"/>	<input type="checkbox"/>	<input type="checkbox"/>	<input checked="" type="checkbox"/>	<input type="checkbox"/>



Comune **SAN GIOVANNI IN PERSICETO**  
Indirizzo **Via Giuseppe Verdi 1,1/a**  
Rif. catastali **F. 80 mapp. 45**  
Toponimo **CATASTO GREGORIANO**  
**IGM 1893**

Tipologia **EDIFICIO SPECIALISTICO**  
Epoca di costruzione **post 1835**  
El. arch/dec di pregio **Cornicione a dentelli**

Stato di conservazione dei caratteri originali	Conservato	Parzialmente modificato
	<input type="checkbox"/>	<input checked="" type="checkbox"/>

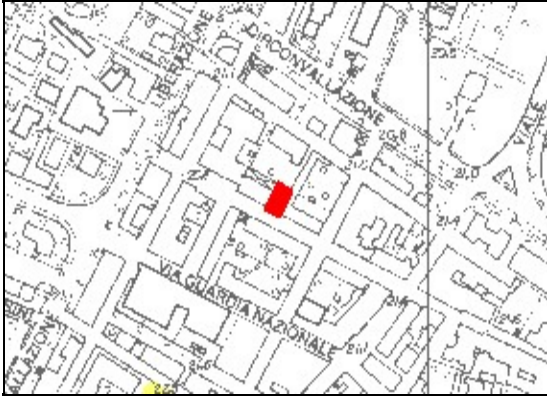
Tipologia dell'insediamento	Edificio singolo	Parte di una corte originale	Parte di una corte modificata
	<input checked="" type="checkbox"/>	<input type="checkbox"/>	<input type="checkbox"/>

Accessibilità	Strada provinciale o comunale	Strada privata asfaltata	Strada privata non asfaltata
	<input checked="" type="checkbox"/>	<input type="checkbox"/>	<input type="checkbox"/>

**Note:** Opificio di inizio novecento che oggi ospita attività commerciali.

Categoria d'intervento	D.Lgs. 42/04	RS	RCA	RCB	RCC
	<input type="checkbox"/>	<input type="checkbox"/>	<input type="checkbox"/>	<input checked="" type="checkbox"/>	<input type="checkbox"/>





Comune **SAN GIOVANNI IN PERSICETO**  
Indirizzo **Via Marconi, 45,47**  
Rif. catastali **F. 80 mapp. 3**  
Toponimo **CATASTO GREGORIANO**  
**IGM 1893**

Tipologia **CASA CIVILE**  
Epoca di costruzione **post 1835**  
El. arch/dec di pregio

<b>Stato di conservazione dei caratteri originali</b>	<b>Conservato</b> <input checked="" type="checkbox"/>	<b>Parzialmente modificato</b> <input type="checkbox"/>
---	--	--

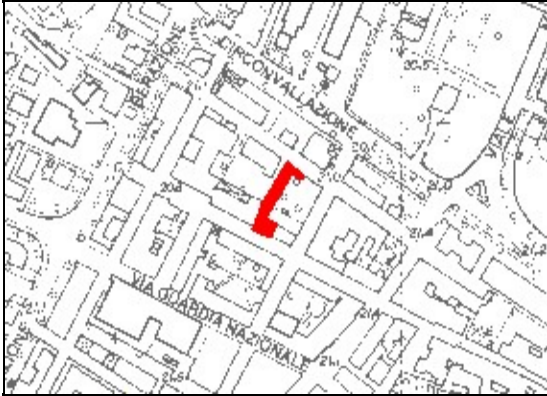
<b>Tipologia dell'insediamento</b>	<b>Edificio singolo</b> <input checked="" type="checkbox"/>	<b>Parte di una corte originale</b> <input type="checkbox"/>	<b>Parte di una corte modificata</b> <input type="checkbox"/>
------------------------------------	--	---	--

<b>Accessibilità</b>	<b>Strada provinciale o comunale</b> <input checked="" type="checkbox"/>	<b>Strada privata asfaltata</b> <input type="checkbox"/>	<b>Strada privata non asfaltata</b> <input type="checkbox"/>
----------------------	---	---	---

**Note: Abitazione di inizio novecento di semplici proporzioni.**

<b>Categoria d'intervento</b>	<b>D.Lgs. 42/04</b> <input type="checkbox"/>	<b>RS</b> <input type="checkbox"/>	<b>RCA</b> <input type="checkbox"/>	<b>RCB</b> <input checked="" type="checkbox"/>	<b>RCC</b> <input type="checkbox"/>
-------------------------------	---	---------------------------------------	--	---	--





Comune **SAN GIOVANNI IN PERSICETO**  
Indirizzo **Via Marconi, 43 Via Dogali, 18**  
Rif. catastali **F. 80 mapp. 5/605/960**  
Toponimo **CATASTO GREGORIANO**  
**IGM 1893**

Tipologia **CASA CIVILE**

Epoca di costruzione **post 1835**

El. arch/dec di pregio

Stato di conservazione dei caratteri originali	Conservato	Parzialmente modificato
	<input type="checkbox"/>	<input checked="" type="checkbox"/>

Tipologia dell'insediamento	Edificio singolo	Parte di una corte originale	Parte di una corte modificata
	<input checked="" type="checkbox"/>	<input type="checkbox"/>	<input type="checkbox"/>

Accessibilità	Strada provinciale o comunale	Strada privata asfaltata	Strada privata non asfaltata
	<input checked="" type="checkbox"/>	<input type="checkbox"/>	<input type="checkbox"/>

Note: Edificio di inizio novecento parzialmente ristrutturato; sottotetto reso abitabile e aperture al piano terra modificate per ospitare locali commerciali.

Categoria d'intervento	D.Lgs. 42/04	RS	RCA	RCB	RCC
	<input type="checkbox"/>	<input type="checkbox"/>	<input type="checkbox"/>	<input checked="" type="checkbox"/>	<input type="checkbox"/>





Comune **SAN GIOVANNI IN PERSICETO**  
Indirizzo **Via Marconi, 37**  
Rif. catastali **F. 80 mapp. 7/14**  
Toponimo **CATASTO GREGORIANO**  
**IGM 1893**

Tipologia **CASA CIVILE**  
Epoca di costruzione **post 1835**  
El. arch/dec di pregio

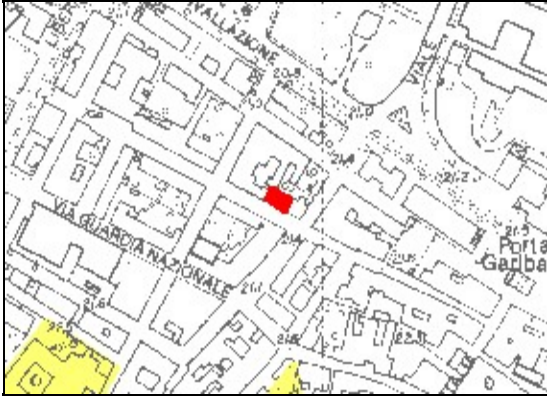
<b>Stato di conservazione dei caratteri originali</b>	<b>Conservato</b> <input type="checkbox"/>	<b>Parzialmente modificato</b> <input checked="" type="checkbox"/>
---	---	---

<b>Tipologia dell'insediamento</b>	<b>Edificio singolo</b> <input checked="" type="checkbox"/>	<b>Parte di una corte originale</b> <input type="checkbox"/>	<b>Parte di una corte modificata</b> <input type="checkbox"/>
------------------------------------	--	---	--

<b>Accessibilità</b>	<b>Strada provinciale o comunale</b> <input checked="" type="checkbox"/>	<b>Strada privata asfaltata</b> <input type="checkbox"/>	<b>Strada privata non asfaltata</b> <input type="checkbox"/>
----------------------	---	---	---

**Note: Abitazione di modeste proporzioni sorta tra la fine dell'ottocento e l'inizio del novecento.**

<b>Categoria d'intervento</b>	<b>D.Lgs. 42/04</b> <input type="checkbox"/>	<b>RS</b> <input type="checkbox"/>	<b>RCA</b> <input type="checkbox"/>	<b>RCB</b> <input checked="" type="checkbox"/>	<b>RCC</b> <input type="checkbox"/>
-------------------------------	---	---------------------------------------	--	---	--



Comune **SAN GIOVANNI IN PERSICETO**  
Indirizzo **Via Marconi, 35**  
Rif. catastali **F. 80 mapp. 11**  
Toponimo **CATASTO GREGORIANO**  
**IGM 1893**

Tipologia **CASA CIVILE**  
Epoca di costruzione **post 1835**  
El. arch/dec di pregio **Portale d'ingresso con cornice modanata ed imposte in rilievo**

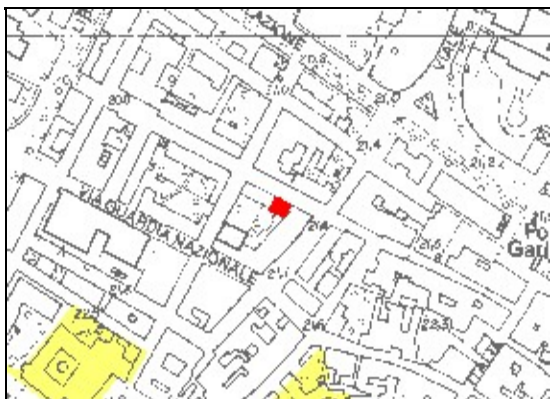
<b>Stato di conservazione dei caratteri originali</b>	<b>Conservato</b> <input checked="" type="checkbox"/>	<b>Parzialmente modificato</b> <input type="checkbox"/>
---	--	--

<b>Tipologia dell'insediamento</b>	<b>Edificio singolo</b> <input checked="" type="checkbox"/>	<b>Parte di una corte originale</b> <input type="checkbox"/>	<b>Parte di una corte modificata</b> <input type="checkbox"/>
------------------------------------	--	---	--

<b>Accessibilità</b>	<b>Strada provinciale o comunale</b> <input checked="" type="checkbox"/>	<b>Strada privata asfaltata</b> <input type="checkbox"/>	<b>Strada privata non asfaltata</b> <input type="checkbox"/>
----------------------	---	---	---

**Note:** Civile abitazione di inizio novecento.

<b>Categoria d'intervento</b>	<b>D.Lgs. 42/04</b> <input type="checkbox"/>	<b>RS</b> <input type="checkbox"/>	<b>RCA</b> <input type="checkbox"/>	<b>RCB</b> <input checked="" type="checkbox"/>	<b>RCC</b> <input type="checkbox"/>
-------------------------------	---	---------------------------------------	--	---	--



Comune **SAN GIOVANNI IN PERSICETO**  
Indirizzo **Via Marconi, 22**  
Rif. catastali **F. 80 mapp. 46**  
Toponimo **CATASTO GREGORIANO**  
**IGM 1893**

Tipologia **CASA CIVILE**  
Epoca di costruzione **post 1835**  
El. arch/dec di pregio **Cornicione e cornici alle finestre**

Stato di conservazione dei caratteri originali	Conservato	Parzialmente modificato
	<input checked="" type="checkbox"/>	<input type="checkbox"/>

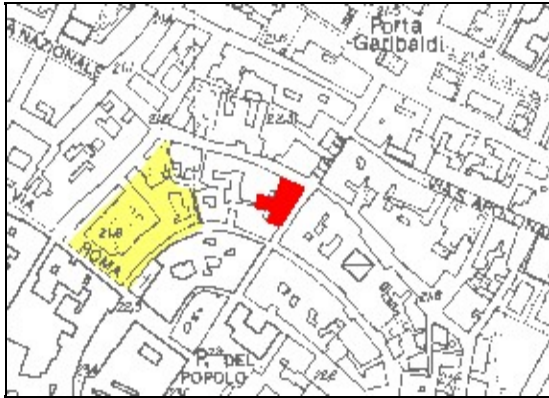
Tipologia dell'insediamento	Edificio singolo	Parte di una corte originale	Parte di una corte modificata
	<input checked="" type="checkbox"/>	<input type="checkbox"/>	<input type="checkbox"/>

Accessibilità	Strada provinciale o comunale	Strada privata asfaltata	Strada privata non asfaltata
	<input checked="" type="checkbox"/>	<input type="checkbox"/>	<input type="checkbox"/>

Note: Abitazione dei primi del novecento: architravi delle finestre in rilievo.

Categoria d'intervento	D.Lgs. 42/04	RS	RCA	RCB	RCC
	<input type="checkbox"/>	<input type="checkbox"/>	<input type="checkbox"/>	<input checked="" type="checkbox"/>	<input type="checkbox"/>





Comune **SAN GIOVANNI IN PERSICETO**  
Indirizzo **Corso Italia 128,130,132,134,136,138**  
Rif. catastali **F. 80 mapp. 125**  
Toponimo **CATASTO GREGORIANO**  
**IGM 1893**

Tipologia **CASA CIVILE**  
Epoca di costruzione **ante 1835**  
El. arch/dec di pregio

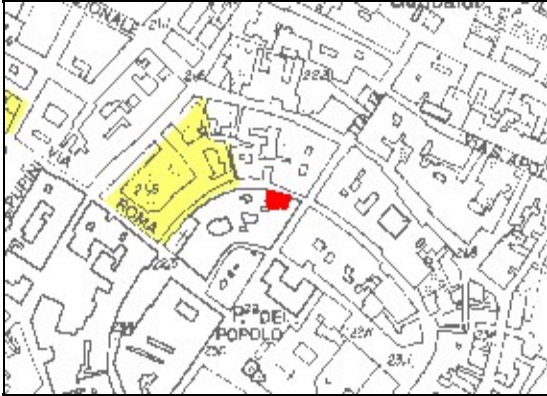
<b>Stato di conservazione dei caratteri originali</b>	<b>Conservato</b> <input type="checkbox"/>	<b>Parzialmente modificato</b> <input checked="" type="checkbox"/>
---	---	---

<b>Tipologia dell'insediamento</b>	<b>Edificio singolo</b> <input checked="" type="checkbox"/>	<b>Parte di una corte originale</b> <input type="checkbox"/>	<b>Parte di una corte modificata</b> <input type="checkbox"/>
------------------------------------	--	---	--

<b>Accessibilità</b>	<b>Strada provinciale o comunale</b> <input checked="" type="checkbox"/>	<b>Strada privata asfaltata</b> <input type="checkbox"/>	<b>Strada privata non asfaltata</b> <input type="checkbox"/>
----------------------	---	---	---

**Note: L'edificio sorge su una persistenza modificata tra il 1807 e il 1813 per la rettificazione di Corso Italia. Ulteriori recenti ristrutturazioni. Ben conservato ed elegante nella composizione.**

<b>Categoria d'intervento</b>	<b>D.Lgs. 42/04</b> <input type="checkbox"/>	<b>RS</b> <input type="checkbox"/>	<b>RCA</b> <input checked="" type="checkbox"/>	<b>RCB</b> <input type="checkbox"/>	<b>RCC</b> <input type="checkbox"/>
-------------------------------	---	---------------------------------------	---	--	--



Comune **SAN GIOVANNI IN PERSICETO**  
Indirizzo **Via Massimo D'Azeglio, 2/a ,4,8,10**  
Rif. catastali **F. 80 mapp. 568**  
Toponimo **CATASTO GREGORIANO**  
**IGM 1893**

Tipologia **CASA CIVILE**

Epoca di costruzione **ante 1835**

El. arch/dec di pregio

<b>Stato di conservazione dei caratteri originali</b>	<b>Conservato</b> <input type="checkbox"/>	<b>Parzialmente modificato</b> <input checked="" type="checkbox"/>
---	---	---

<b>Tipologia dell'insediamento</b>	<b>Edificio singolo</b> <input checked="" type="checkbox"/>	<b>Parte di una corte originale</b> <input type="checkbox"/>	<b>Parte di una corte modificata</b> <input type="checkbox"/>
------------------------------------	--	---	--

<b>Accessibilità</b>	<b>Strada provinciale o comunale</b> <input checked="" type="checkbox"/>	<b>Strada privata asfaltata</b> <input type="checkbox"/>	<b>Strada privata non asfaltata</b> <input type="checkbox"/>
----------------------	---	---	---

**Note:** Edificio d'impianto ottocentesco. Aggiunto vetrina a piano terra.

<b>Categoria d'intervento</b>	<b>D.Lgs. 42/04</b> <input type="checkbox"/>	<b>RS</b> <input type="checkbox"/>	<b>RCA</b> <input type="checkbox"/>	<b>RCB</b> <input checked="" type="checkbox"/>	<b>RCC</b> <input type="checkbox"/>
-------------------------------	---	---------------------------------------	--	---	--



Comune **SAN GIOVANNI IN PERSICETO**  
Indirizzo **Corso Italia, 90,92,94 Via Albioli 6,6/a,8,8/a**  
Rif. catastali **F. 80 mapp. 186**  
Toponimo **CATASTO GREGORIANO**  
**IGM 1893**

**Edificio soggetto a tutela ai sensi del D. Lgs. 42/2004**

Tipologia **CASA CIVILE**

Epoca di costruzione **ante 1835**

El. arch/dec di pregio

Stato di conservazione dei caratteri originali	Conservato <input type="checkbox"/>	Parzialmente modificato <input checked="" type="checkbox"/>
--	--	--

Tipologia dell'insediamento	Edificio singolo <input checked="" type="checkbox"/>	Parte di una corte originale <input type="checkbox"/>	Parte di una corte modificata <input type="checkbox"/>
-----------------------------	---	--	---

Accessibilità	Strada provinciale o comunale <input checked="" type="checkbox"/>	Strada privata asfaltata <input type="checkbox"/>	Strada privata non asfaltata <input type="checkbox"/>
---------------	--	--	--

Note: L'edificio si inserisce in un nucleo medievale completamente ricostruito tra l'800 e il '900. In fase di ristrutturazione durante il rilievo.

Categoria d'intervento	D.Lgs. 42/04 <input checked="" type="checkbox"/>	RS <input type="checkbox"/>	RCA <input type="checkbox"/>	RCB <input type="checkbox"/>	RCC <input type="checkbox"/>
------------------------	---	--------------------------------	---------------------------------	---------------------------------	---------------------------------



Comune **SAN GIOVANNI IN PERSICETO**  
Indirizzo **Via Farini, 45**  
Rif. catastali **F. 80 mapp. 279/438**  
Toponimo **CATASTO GREGORIANO  
IGM 1893**

Tipologia **CASA CIVILE**  
Epoca di costruzione **ante 1835**  
El. arch/dec di pregio **Bugnato al p.t., fasce marcapiano, cornici alle finestre, cornicione**

<b>Stato di conservazione dei caratteri originali</b>	<b>Conservato</b> <input type="checkbox"/>	<b>Parzialmente modificato</b> <input checked="" type="checkbox"/>
---	---	---

<b>Tipologia dell'insediamento</b>	<b>Edificio singolo</b> <input checked="" type="checkbox"/>	<b>Parte di una corte originale</b> <input type="checkbox"/>	<b>Parte di una corte modificata</b> <input type="checkbox"/>
------------------------------------	--	---	--

<b>Accessibilità</b>	<b>Strada provinciale o comunale</b> <input checked="" type="checkbox"/>	<b>Strada privata asfaltata</b> <input type="checkbox"/>	<b>Strada privata non asfaltata</b> <input type="checkbox"/>
----------------------	---	---	---

**Note: L'edificio di inizio novecento sorge su una persistenza.**

<b>Categoria d'intervento</b>	<b>D.Lgs. 42/04</b> <input type="checkbox"/>	<b>RS</b> <input type="checkbox"/>	<b>RCA</b> <input type="checkbox"/>	<b>RCB</b> <input checked="" type="checkbox"/>	<b>RCC</b> <input type="checkbox"/>
-------------------------------	---	---------------------------------------	--	---	--







Comune **SAN GIOVANNI IN PERSICETO**  
Indirizzo **Via Giulio Cesare Croce, 39,41**  
Rif. catastali **F. 80 mapp. 206**  
Toponimo **CATASTO GREGORIANO**  
**IGM 1893**

Tipologia **CASA CIVILE**  
Epoca di costruzione **ante 1835**  
El. arch/dec di pregio

Stato di conservazione dei caratteri originali	Conservato	Parzialmente modificato
	<input type="checkbox"/>	<input checked="" type="checkbox"/>

Tipologia dell'insediamento	Edificio singolo	Parte di una corte originale	Parte di una corte modificata
	<input checked="" type="checkbox"/>	<input type="checkbox"/>	<input type="checkbox"/>

Accessibilità	Strada provinciale o comunale	Strada privata asfaltata	Strada privata non asfaltata
	<input checked="" type="checkbox"/>	<input type="checkbox"/>	<input type="checkbox"/>

**Note:** Civile abitazione ricostruita nell'Ottocento su preesistenti case a schiera medievali. Recenti modifiche interne hanno reso necessaria la tamponatura di una finestra oggi rappresentata con un trompe l'oeil.

Categoria d'intervento	D.Lgs. 42/04	RS	RCA	RCB	RCC
	<input type="checkbox"/>	<input type="checkbox"/>	<input type="checkbox"/>	<input checked="" type="checkbox"/>	<input type="checkbox"/>



Comune **SAN GIOVANNI IN PERSICETO**  
Indirizzo **Via Giulio Cesare Croce, 22**  
Rif. catastali **F. 80 mapp. 136**  
Toponimo **CATASTO GREGORIANO  
IGM 1893**

Tipologia **CASA CIVILE**  
Epoca di costruzione **post 1835**  
El. arch/dec di pregio **Cornice del portone in rilievo; fasce marcapiano; cornicione.**

<b>Stato di conservazione dei caratteri originali</b>	<b>Conservato</b> <input type="checkbox"/>	<b>Parzialmente modificato</b> <input checked="" type="checkbox"/>
---	---	---

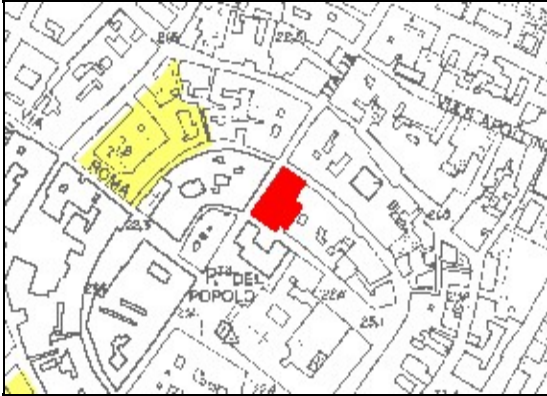
<b>Tipologia dell'insediamento</b>	<b>Edificio singolo</b> <input checked="" type="checkbox"/>	<b>Parte di una corte originale</b> <input type="checkbox"/>	<b>Parte di una corte modificata</b> <input type="checkbox"/>
------------------------------------	--	---	--

<b>Accessibilità</b>	<b>Strada provinciale o comunale</b> <input checked="" type="checkbox"/>	<b>Strada privata asfaltata</b> <input type="checkbox"/>	<b>Strada privata non asfaltata</b> <input type="checkbox"/>
----------------------	---	---	---

**Note:** Edificio dei primi del novecento. Ingresso rialzato. Con recenti ristrutturazioni l'edificio è stato alzato e reso abitabile il sottotetto.

<b>Categoria d'intervento</b>	<b>D.Lgs. 42/04</b> <input type="checkbox"/>	<b>RS</b> <input type="checkbox"/>	<b>RCA</b> <input type="checkbox"/>	<b>RCB</b> <input checked="" type="checkbox"/>	<b>RCC</b> <input type="checkbox"/>
-------------------------------	---	---------------------------------------	--	---	--





Comune **SAN GIOVANNI IN PERSICETO**  
Indirizzo **Corso Italia 81,83,85,87,91,95**  
Rif. catastali **F. 80 mapp. 194**  
Toponimo **CATASTO GREGORIANO**  
**IGM 1893**

Tipologia **CASA CIVILE**  
Epoca di costruzione **ante 1835**  
El. arch/dec di pregio **Fascia marcapiano, cornicione.**

Stato di conservazione dei caratteri originali	Conservato	Parzialmente modificato
	<input type="checkbox"/>	<input checked="" type="checkbox"/>

Tipologia dell'insediamento	Edificio singolo	Parte di una corte originale	Parte di una corte modificata
	<input checked="" type="checkbox"/>	<input type="checkbox"/>	<input type="checkbox"/>

Accessibilità	Strada provinciale o comunale	Strada privata asfaltata	Strada privata non asfaltata
	<input checked="" type="checkbox"/>	<input type="checkbox"/>	<input type="checkbox"/>

Note: Edificio porticato. Ampliate aperture al primo piano.

Categoria d'intervento	D.Lgs. 42/04	RS	RCA	RCB	RCC
	<input type="checkbox"/>	<input type="checkbox"/>	<input type="checkbox"/>	<input checked="" type="checkbox"/>	<input type="checkbox"/>



Comune **SAN GIOVANNI IN PERSICETO**  
Indirizzo **Via Giacomo De Maria, 4,6,10**  
Rif. catastali **F. 80 mapp. 194/296**  
Toponimo **CATASTO GREGORIANO**  
**IGM 1893**

Tipologia **CASA CIVILE**

Epoca di costruzione **post 1835**

El. arch/dec di pregio

Stato di conservazione dei caratteri originali	Conservato	Parzialmente modificato
	<input type="checkbox"/>	<input checked="" type="checkbox"/>

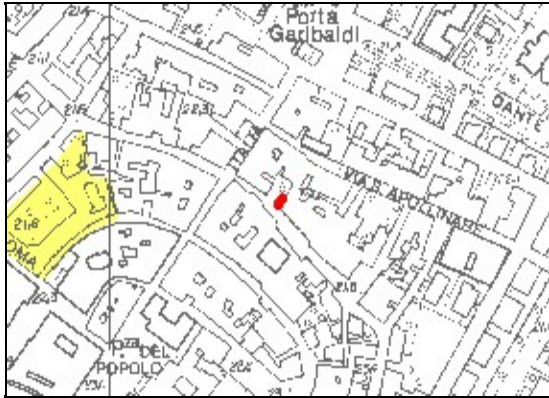
Tipologia dell'insediamento	Edificio singolo	Parte di una corte originale	Parte di una corte modificata
	<input checked="" type="checkbox"/>	<input type="checkbox"/>	<input type="checkbox"/>

Accessibilità	Strada provinciale o comunale	Strada privata asfaltata	Strada privata non asfaltata
	<input checked="" type="checkbox"/>	<input type="checkbox"/>	<input type="checkbox"/>

**Note:** Edificio di inizio novecento modificato recentemete per ospitare locali commerciali.

Categoria d'intervento	D.Lgs. 42/04	RS	RCA	RCB	RCC
	<input type="checkbox"/>	<input type="checkbox"/>	<input type="checkbox"/>	<input checked="" type="checkbox"/>	<input type="checkbox"/>





Comune **SAN GIOVANNI IN PERSICETO**  
Indirizzo **Via Don Minzoni, 4, 6, 8**  
Rif. catastali **F. 80 mapp. 64/346**  
Toponimo **CATASTO GREGORIANO  
IGM 1893**

Tipologia **CASA CIVILE**  
Epoca di costruzione **ante 1835**  
El. arch/dec di pregio

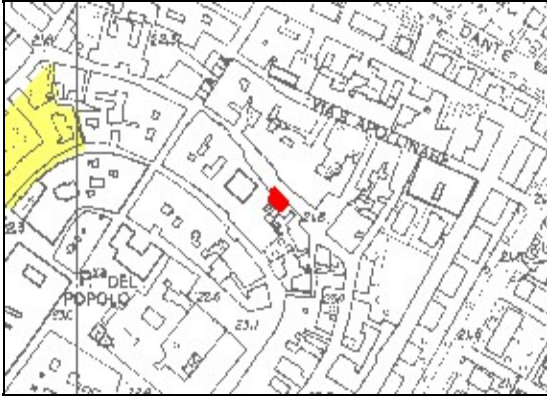
<b>Stato di conservazione dei caratteri originali</b>	<b>Conservato</b> <input type="checkbox"/>	<b>Parzialmente modificato</b> <input checked="" type="checkbox"/>
---	---	---

<b>Tipologia dell'insediamento</b>	<b>Edificio singolo</b> <input checked="" type="checkbox"/>	<b>Parte di una corte originale</b> <input type="checkbox"/>	<b>Parte di una corte modificata</b> <input type="checkbox"/>
------------------------------------	--	---	--

<b>Accessibilità</b>	<b>Strada provinciale o comunale</b> <input checked="" type="checkbox"/>	<b>Strada privata asfaltata</b> <input type="checkbox"/>	<b>Strada privata non asfaltata</b> <input type="checkbox"/>
----------------------	---	---	---

**Note: Edificio di impianto ottocentesco parzialmente ristrutturato**

<b>Categoria d'intervento</b>	<b>D.Lgs. 42/04</b> <input type="checkbox"/>	<b>RS</b> <input type="checkbox"/>	<b>RCA</b> <input type="checkbox"/>	<b>RCB</b> <input checked="" type="checkbox"/>	<b>RCC</b> <input type="checkbox"/>
-------------------------------	---	---------------------------------------	--	---	--



Comune **SAN GIOVANNI IN PERSICETO**  
Indirizzo **Via Don Minzoni 15/e, 19**  
Rif. catastali **F. 80 mapp. 133**  
Toponimo **CATASTO GREGORIANO**  
**IGM 1893**

Tipologia **CASA CIVILE**  
Epoca di costruzione **ante 1835**  
El. arch/dec di pregio

<b>Stato di conservazione dei caratteri originali</b>	<b>Conservato</b> <input type="checkbox"/>	<b>Parzialmente modificato</b> <input checked="" type="checkbox"/>
---	---	---

<b>Tipologia dell'insediamento</b>	<b>Edificio singolo</b> <input checked="" type="checkbox"/>	<b>Parte di una corte originale</b> <input type="checkbox"/>	<b>Parte di una corte modificata</b> <input type="checkbox"/>
------------------------------------	--	---	--

<b>Accessibilità</b>	<b>Strada provinciale o comunale</b> <input checked="" type="checkbox"/>	<b>Strada privata asfaltata</b> <input type="checkbox"/>	<b>Strada privata non asfaltata</b> <input type="checkbox"/>
----------------------	---	---	---

**Note:** Edificio recentemente ristrutturato. Sottotetto reso abitabile e intonaco incongruo.

<b>Categoria d'intervento</b>	<b>D.Lgs. 42/04</b> <input type="checkbox"/>	<b>RS</b> <input type="checkbox"/>	<b>RCA</b> <input type="checkbox"/>	<b>RCB</b> <input checked="" type="checkbox"/>	<b>RCC</b> <input type="checkbox"/>
-------------------------------	---	---------------------------------------	--	---	--



Comune **SAN GIOVANNI IN PERSICETO**  
Indirizzo **Via Sant' Apollinare, 38,42**  
Rif. catastali **F. 80 mapp. 37**  
Toponimo **CATASTO GREGORIANO  
IGM 1893**

Tipologia **CASA CIVILE**  
Epoca di costruzione **ante 1835**  
El. arch/dec di pregio

<b>Stato di conservazione dei caratteri originali</b>	<b>Conservato</b> <input type="checkbox"/>	<b>Parzialmente modificato</b> <input checked="" type="checkbox"/>
---	---	---

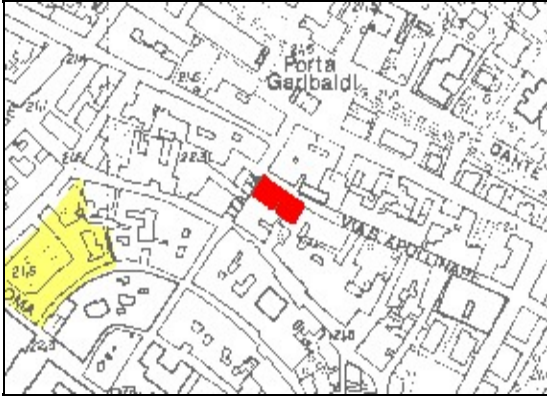
<b>Tipologia dell'insediamento</b>	<b>Edificio singolo</b> <input checked="" type="checkbox"/>	<b>Parte di una corte originale</b> <input type="checkbox"/>	<b>Parte di una corte modificata</b> <input type="checkbox"/>
------------------------------------	--	---	--

<b>Accessibilità</b>	<b>Strada provinciale o comunale</b> <input checked="" type="checkbox"/>	<b>Strada privata asfaltata</b> <input type="checkbox"/>	<b>Strada privata non asfaltata</b> <input type="checkbox"/>
----------------------	---	---	---

**Note: Tetto rifatto in legno.**

<b>Categoria d'intervento</b>	<b>D.Lgs. 42/04</b> <input type="checkbox"/>	<b>RS</b> <input type="checkbox"/>	<b>RCA</b> <input type="checkbox"/>	<b>RCB</b> <input checked="" type="checkbox"/>	<b>RCC</b> <input type="checkbox"/>
-------------------------------	---	---------------------------------------	--	---	--





Comune **SAN GIOVANNI IN PERSICETO**  
Indirizzo **Via Sant' Apollinare 1,1/a,3,3/a,5 Corso Italia 133,137,139**  
Rif. catastali **F. 80 mapp. 61**  
Toponimo **CATASTO GREGORIANO**  
**IGM 1893**

Tipologia **CASA CIVILE**  
Epoca di costruzione **ante 1835**  
El. arch/dec di pregio

<b>Stato di conservazione dei caratteri originali</b>	<b>Conservato</b> <input type="checkbox"/>	<b>Parzialmente modificato</b> <input checked="" type="checkbox"/>
---	---	---

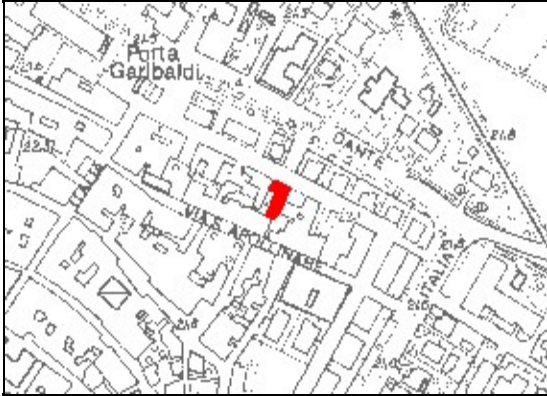
<b>Tipologia dell'insediamento</b>	<b>Edificio singolo</b> <input checked="" type="checkbox"/>	<b>Parte di una corte originale</b> <input type="checkbox"/>	<b>Parte di una corte modificata</b> <input type="checkbox"/>
------------------------------------	--	---	--

<b>Accessibilità</b>	<b>Strada provinciale o comunale</b> <input checked="" type="checkbox"/>	<b>Strada privata asfaltata</b> <input type="checkbox"/>	<b>Strada privata non asfaltata</b> <input type="checkbox"/>
----------------------	---	---	---

**Note: Tetto rifatto in legno, aperture modificate, sottotetto abitabile. Finestre ovali originali.**

<b>Categoria d'intervento</b>	<b>D.Lgs. 42/04</b> <input type="checkbox"/>	<b>RS</b> <input type="checkbox"/>	<b>RCA</b> <input type="checkbox"/>	<b>RCB</b> <input checked="" type="checkbox"/>	<b>RCC</b> <input type="checkbox"/>
-------------------------------	---	---------------------------------------	--	---	--





Comune **SAN GIOVANNI IN PERSICETO**  
Indirizzo **Via Saati, 27**  
Rif. catastali **F. 80 mapp. 26, 345**  
Toponimo **CATASTO GREGORIANO**  
**IGM 1893**

Tipologia **CASA CIVILE**

Epoca di costruzione **ante 1835**

El. arch/dec di pregio

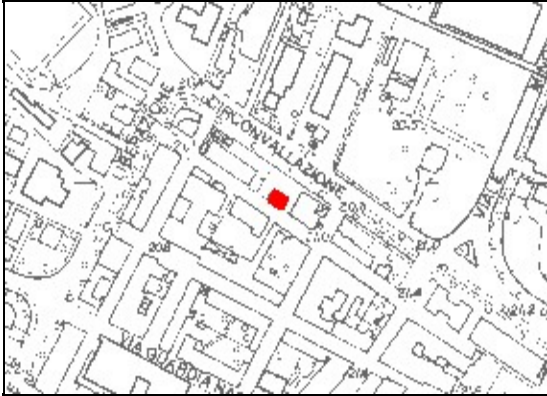
Stato di conservazione dei caratteri originali	Conservato	Parzialmente modificato
	<input type="checkbox"/>	<input checked="" type="checkbox"/>

Tipologia dell'insediamento	Edificio singolo	Parte di una corte originale	Parte di una corte modificata
	<input checked="" type="checkbox"/>	<input type="checkbox"/>	<input type="checkbox"/>

Accessibilità	Strada provinciale o comunale	Strada privata asfaltata	Strada privata non asfaltata
	<input checked="" type="checkbox"/>	<input type="checkbox"/>	<input type="checkbox"/>

Note: Tetto rifatto in legno.

Categoria d'intervento	D.Lgs. 42/04	RS	RCA	RCB	RCC
	<input type="checkbox"/>	<input type="checkbox"/>	<input type="checkbox"/>	<input checked="" type="checkbox"/>	<input type="checkbox"/>



Comune **SAN GIOVANNI IN PERSICETO**  
Indirizzo **Circonvall. Dante, 33 Via Dogali 17**  
Rif. catastali **F. 72 mapp. 108**  
Toponimo **CATASTO GREGORIANO**  
**IGM 1893**

Tipologia **CASA CIVILE**  
Epoca di costruzione **post 1835**  
El. arch/dec di pregio **Mensole del balcone decorate, cornicione, fasce marcapiano**

<b>Stato di conservazione dei caratteri originali</b>	<b>Conservato</b> <input type="checkbox"/>	<b>Parzialmente modificato</b> <input checked="" type="checkbox"/>
---	---	---

<b>Tipologia dell'insediamento</b>	<b>Edificio singolo</b> <input checked="" type="checkbox"/>	<b>Parte di una corte originale</b> <input type="checkbox"/>	<b>Parte di una corte modificata</b> <input type="checkbox"/>
------------------------------------	--	---	--

<b>Accessibilità</b>	<b>Strada provinciale o comunale</b> <input checked="" type="checkbox"/>	<b>Strada privata asfaltata</b> <input type="checkbox"/>	<b>Strada privata non asfaltata</b> <input type="checkbox"/>
----------------------	---	---	---

**Note:** Edificio di inizio novecento recentemente ristrutturato.

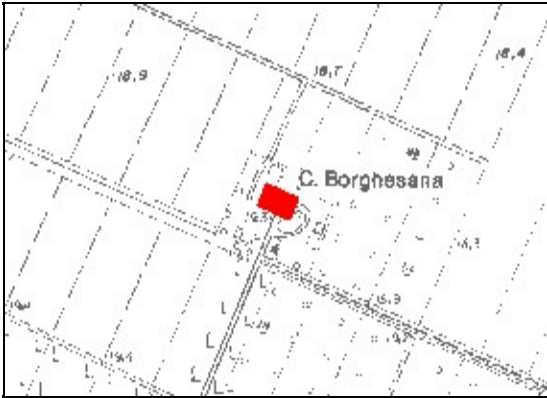
<b>Categoria d'intervento</b>	<b>D.Lgs. 42/04</b> <input type="checkbox"/>	<b>RS</b> <input type="checkbox"/>	<b>RCA</b> <input type="checkbox"/>	<b>RCB</b> <input checked="" type="checkbox"/>	<b>RCC</b> <input type="checkbox"/>
-------------------------------	---	---------------------------------------	--	---	--











Comune **SAN GIOVANNI IN PERSICETO**  
Indirizzo **Via Cento, 40**  
Rif. catastali **F. 72 mapp. 31**  
Toponimo **CATASTO GREGORIANO**  
**IGM 1893**

Tipologia **CASA COLONICA A ELEMENTI CONGIUNTI**  
Epoca di costruzione **ante 1835**  
El. arch/dec di pregio

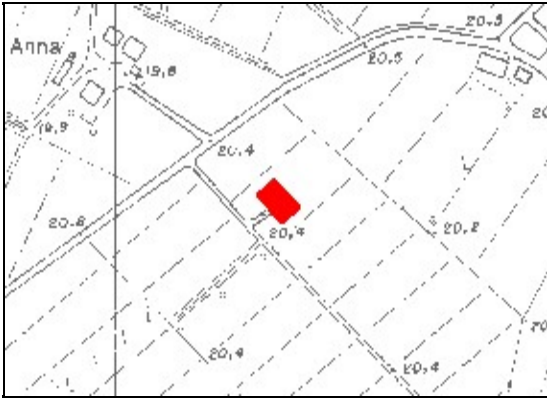
<b>Stato di conservazione dei caratteri originali</b>	<b>Conservato</b> <input type="checkbox"/>	<b>Parzialmente modificato</b> <input checked="" type="checkbox"/>
---	---	---

<b>Tipologia dell'insediamento</b>	<b>Edificio singolo</b> <input checked="" type="checkbox"/>	<b>Parte di una corte originale</b> <input type="checkbox"/>	<b>Parte di una corte modificata</b> <input type="checkbox"/>
------------------------------------	--	---	--

<b>Accessibilità</b>	<b>Strada provinciale o comunale</b> <input checked="" type="checkbox"/>	<b>Strada privata asfaltata</b> <input type="checkbox"/>	<b>Strada privata non asfaltata</b> <input type="checkbox"/>
----------------------	---	---	---

**Note:** Edificio di impianto ottocentesco ristrutturato; il corpo stalla è stato trasformato in abitazione.

<b>Categoria d'intervento</b>	<b>D.Lgs. 42/04</b> <input type="checkbox"/>	<b>RS</b> <input type="checkbox"/>	<b>RCA</b> <input type="checkbox"/>	<b>RCB</b> <input checked="" type="checkbox"/>	<b>RCC</b> <input type="checkbox"/>
-------------------------------	---	---------------------------------------	--	---	--



Comune **SAN GIOVANNI IN PERSICETO**  
Indirizzo **Via Zenerigolo, 15**  
Rif. catastali **F. 83 mapp. 5**  
Toponimo **CATASTO GREGORIANO**  
**IGM 1893**

Tipologia **CASA COLONICA A ELEMENTI CONGIUNTI**  
Epoca di costruzione **post 1835**  
El. arch/dec di pregio

Stato di conservazione dei caratteri originali	Conservato	Parzialmente modificato
	<input type="checkbox"/>	<input checked="" type="checkbox"/>

Tipologia dell'insediamento	Edificio singolo	Parte di una corte originale	Parte di una corte modificata
	<input checked="" type="checkbox"/>	<input type="checkbox"/>	<input type="checkbox"/>

Accessibilità	Strada provinciale o comunale	Strada privata asfaltata	Strada privata non asfaltata
	<input checked="" type="checkbox"/>	<input type="checkbox"/>	<input type="checkbox"/>

**Note:** Edificio a corpi congiunti con tetto rifatto in cemento e tavelle e parte del manto di copertura in marsigliesi. Spazio distributivo d'ingresso con ampia apertura ad arco ribassato.

Categoria d'intervento	D.Lgs. 42/04	RS	RCA	RCB	RCC
	<input type="checkbox"/>	<input type="checkbox"/>	<input type="checkbox"/>	<input checked="" type="checkbox"/>	<input type="checkbox"/>





Comune **SAN GIOVANNI IN PERSICETO**  
Indirizzo **Via Tassinara, 27/a**  
Rif. catastali **F. 56 mapp. 27**  
Toponimo **CATASTO GREGORIANO**  
**IGM 1893 Cà Bianca**

Tipologia **STALLA/FIENILE**

Epoca di costruzione **ante 1835**

El. arch/dec di pregio

Stato di conservazione dei caratteri originali	Conservato	Parzialmente modificato
	<input type="checkbox"/>	<input checked="" type="checkbox"/>

Tipologia dell'insediamento	Edificio singolo	Parte di una corte originale	Parte di una corte modificata
	<input type="checkbox"/>	<input checked="" type="checkbox"/>	<input type="checkbox"/>

Accessibilità	Strada provinciale o comunale	Strada privata asfaltata	Strada privata non asfaltata
	<input checked="" type="checkbox"/>	<input type="checkbox"/>	<input type="checkbox"/>

**Note:** Modifiche coerenti con l'impianto originale; tetto rifatto in legno. La casa colonica della stessa corte ha perso le caratteristiche originarie. Formella in stucco rappresentante San Luigi sulla porta d'ingresso

Categoria d'intervento	D.Lgs. 42/04	RS	RCA	RCB	RCC
	<input type="checkbox"/>	<input type="checkbox"/>	<input type="checkbox"/>	<input checked="" type="checkbox"/>	<input type="checkbox"/>



Comune **SAN GIOVANNI IN PERSICETO**  
Indirizzo **Via San Bernardino, 41**  
Rif. catastali **F. 68 mapp. 17**  
Toponimo **CATASTO GREGORIANO**  
**IGM 1893**

Tipologia **CASA CIVILE**

Epoca di costruzione **post 1835**

El. arch/dec di pregio

Stato di conservazione dei caratteri originali	Conservato	Parzialmente modificato
	<input type="checkbox"/>	<input checked="" type="checkbox"/>

Tipologia dell'insediamento	Edificio singolo	Parte di una corte originale	Parte di una corte modificata
	<input checked="" type="checkbox"/>	<input type="checkbox"/>	<input type="checkbox"/>

Accessibilità	Strada provinciale o comunale	Strada privata asfaltata	Strada privata non asfaltata
	<input checked="" type="checkbox"/>	<input type="checkbox"/>	<input type="checkbox"/>

**Note:** Abitazione dei primi del novecento con tetto rifatto in cemento. Fittoni d'ingresso.

Categoria d'intervento	D.Lgs. 42/04	RS	RCA	RCB	RCC
	<input type="checkbox"/>	<input type="checkbox"/>	<input type="checkbox"/>	<input checked="" type="checkbox"/>	<input type="checkbox"/>





Comune **SAN GIOVANNI IN PERSICETO**  
Indirizzo **Via Reno Vecchio, 16,17**  
Rif. catastali **F. 30 mapp. 18**  
Toponimo **CATASTO GREGORIANO**  
**IGM 1893 C. Poggeschi**

Tipologia **CASA COLONICA A ELEMENTI DISGIUNTI**  
Epoca di costruzione **ante 1835**  
El. arch/dec di pregio

Stato di conservazione dei caratteri originali	Conservato	Parzialmente modificato
	<input type="checkbox"/>	<input checked="" type="checkbox"/>

Tipologia dell'insediamento	Edificio singolo	Parte di una corte originale	Parte di una corte modificata
	<input type="checkbox"/>	<input type="checkbox"/>	<input checked="" type="checkbox"/>

Accessibilità	Strada provinciale o comunale	Strada privata asfaltata	Strada privata non asfaltata
	<input checked="" type="checkbox"/>	<input type="checkbox"/>	<input type="checkbox"/>

Note: Casa colonica recentemente ristrutturata; intonaco cementizio, tetto rifatto in legno, sottotetto reso abitabile. La stalla della stessa corte al momento del rilevamento è allo stato di rudere.

Categoria d'intervento	D.Lgs. 42/04	RS	RCA	RCB	RCC
	<input type="checkbox"/>	<input type="checkbox"/>	<input type="checkbox"/>	<input type="checkbox"/>	<input checked="" type="checkbox"/>



Comune **SAN GIOVANNI IN PERSICETO**  
Indirizzo **Via Mulinazzo, 6,7**  
Rif. catastali **F. 10 mapp. 3**  
Toponimo **CATASTO GREGORIANO**  
**IGM 1893**

Tipologia **CASA COLONICA A ELEMENTI DISGIUNTI**

Epoca di costruzione **ante 1835**

El. arch/dec di pregio

Stato di conservazione dei caratteri originali	Conservato	Parzialmente modificato
	<input type="checkbox"/>	<input checked="" type="checkbox"/>

Tipologia dell'insediamento	Edificio singolo	Parte di una corte originale	Parte di una corte modificata
	<input type="checkbox"/>	<input type="checkbox"/>	<input checked="" type="checkbox"/>

Accessibilità	Strada provinciale o comunale	Strada privata asfaltata	Strada privata non asfaltata
	<input type="checkbox"/>	<input type="checkbox"/>	<input checked="" type="checkbox"/>

Note: Casa colonica di impianto ottocentesco.

Categoria d'intervento	D.Lgs. 42/04	RS	RCA	RCB	RCC
	<input type="checkbox"/>	<input type="checkbox"/>	<input type="checkbox"/>	<input checked="" type="checkbox"/>	<input type="checkbox"/>



Comune **SAN GIOVANNI IN PERSICETO**  
Indirizzo **Via Sette Famiglie 1/a**  
Rif. catastali **F. 4 mapp. 40**  
Toponimo **CATASTO GREGORIANO**  
**IGM 1893 C.Giovannina I**

Tipologia **STALLA/FIENILE**

Epoca di costruzione **ante 1835**

El. arch/dec di pregio

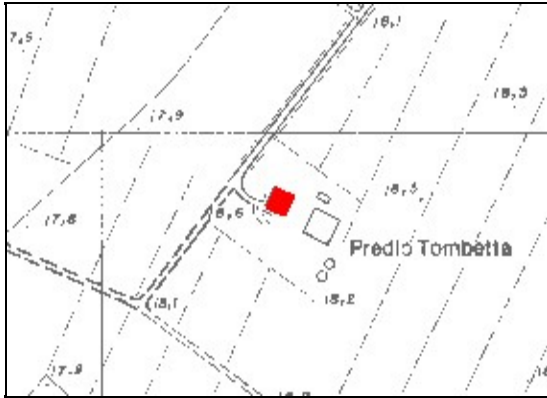
Stato di conservazione dei caratteri originali	Conservato	Parzialmente modificato
	<input type="checkbox"/>	<input checked="" type="checkbox"/>

Tipologia dell'insediamento	Edificio singolo	Parte di una corte originale	Parte di una corte modificata
	<input type="checkbox"/>	<input checked="" type="checkbox"/>	<input type="checkbox"/>

Accessibilità	Strada provinciale o comunale	Strada privata asfaltata	Strada privata non asfaltata
	<input checked="" type="checkbox"/>	<input type="checkbox"/>	<input type="checkbox"/>

**Note:** Modificate aperture con elementi strutturali in cemento. Di pertinenza della casa di cui alla scheda n. 6.

Categoria d'intervento	D.Lgs. 42/04	RS	RCA	RCB	RCC
	<input type="checkbox"/>	<input type="checkbox"/>	<input type="checkbox"/>	<input checked="" type="checkbox"/>	<input type="checkbox"/>



Comune **SAN GIOVANNI IN PERSICETO**  
Indirizzo **Via Mussolina, 16**  
Rif. catastali **F. 25 mapp. 9**  
Toponimo **CATASTO GREGORIANO**  
**IGM 1893 C. Tombetta**

Tipologia **CASA COLONICA A ELEMENTI DISGIUNTI**  
Epoca di costruzione **ante 1835**  
El. arch/dec di pregio

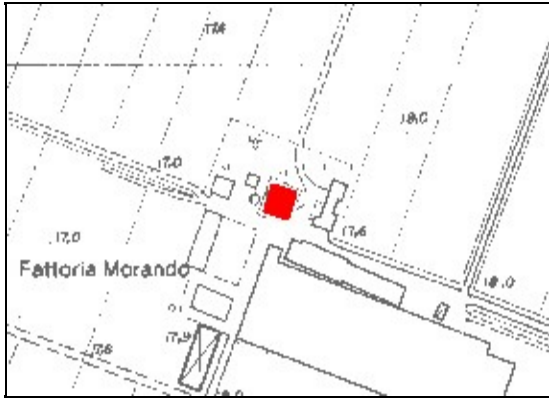
Stato di conservazione dei caratteri originali	Conservato	Parzialmente modificato
	<input type="checkbox"/>	<input checked="" type="checkbox"/>

Tipologia dell'insediamento	Edificio singolo	Parte di una corte originale	Parte di una corte modificata
	<input type="checkbox"/>	<input checked="" type="checkbox"/>	<input type="checkbox"/>

Accessibilità	Strada provinciale o comunale	Strada privata asfaltata	Strada privata non asfaltata
	<input checked="" type="checkbox"/>	<input type="checkbox"/>	<input type="checkbox"/>

Note: Casa colonica ristrutturata.

Categoria d'intervento	D.Lgs. 42/04	RS	RCA	RCB	RCC
	<input type="checkbox"/>	<input type="checkbox"/>	<input type="checkbox"/>	<input checked="" type="checkbox"/>	<input type="checkbox"/>



Comune **SAN GIOVANNI IN PERSICETO**  
Indirizzo **Via Cento, 285**  
Rif. catastali **F. 11 mapp. 27**  
Toponimo **CATASTO GREGORIANO**  
**IGM 1893 Pal.zo Nippi**

Tipologia **CASA PADRONALE**  
Epoca di costruzione **ante 1835**  
El. arch/dec di pregio

Stato di conservazione dei caratteri originali	Conservato	Parzialmente modificato
	<input type="checkbox"/>	<input checked="" type="checkbox"/>

Tipologia dell'insediamento	Edificio singolo	Parte di una corte originale	Parte di una corte modificata
	<input type="checkbox"/>	<input type="checkbox"/>	<input checked="" type="checkbox"/>

Accessibilità	Strada provinciale o comunale	Strada privata asfaltata	Strada privata non asfaltata
	<input checked="" type="checkbox"/>	<input type="checkbox"/>	<input type="checkbox"/>

**Note:** Casa colonica recentemente ristrutturata. Modificate aperture e sottotetto reso abitabile.

Categoria d'intervento	D.Lgs. 42/04	RS	RCA	RCB	RCC
	<input type="checkbox"/>	<input type="checkbox"/>	<input type="checkbox"/>	<input checked="" type="checkbox"/>	<input type="checkbox"/>







Comune **SAN GIOVANNI IN PERSICETO**  
Indirizzo **Via Filippina, 6,7**  
Rif. catastali **F. 1 mapp. 7**  
Toponimo **CATASTO GREGORIANO**  
**IGM 1893 C. S. Francesco**

Tipologia **CASA COLONICA A ELEMENTI DISGIUNTI**

Epoca di costruzione **ante 1835**

El. arch/dec di pregio

Stato di conservazione dei caratteri originali	Conservato	Parzialmente modificato
	<input type="checkbox"/>	<input checked="" type="checkbox"/>

Tipologia dell'insediamento	Edificio singolo	Parte di una corte originale	Parte di una corte modificata
	<input type="checkbox"/>	<input checked="" type="checkbox"/>	<input type="checkbox"/>

Accessibilità	Strada provinciale o comunale	Strada privata asfaltata	Strada privata non asfaltata
	<input checked="" type="checkbox"/>	<input type="checkbox"/>	<input type="checkbox"/>

**Note:** Casa colonica allo stato di rudere al momento del rilevamento. Aggiunta una superfetazione per collegare l'edificio alla stalla della stessa corte (anche questa rudere).

Categoria d'intervento	D.Lgs. 42/04	RS	RCA	RCB	RCC
	<input type="checkbox"/>	<input type="checkbox"/>	<input type="checkbox"/>	<input type="checkbox"/>	<input checked="" type="checkbox"/>



Comune **SAN GIOVANNI IN PERSICETO**  
Indirizzo **Via Budrie, 37/b**  
Rif. catastali **F. 116 mapp. 40**  
Toponimo **CATASTO GREGORIANO  
IGM 1893**

Tipologia **BARCHESSA/CASELLA**

Epoca di costruzione **post 1835**

El. arch/dec di pregio

<b>Stato di conservazione dei caratteri originali</b>	<b>Conservato</b> <input type="checkbox"/>	<b>Parzialmente modificato</b> <input checked="" type="checkbox"/>
---	---	---

<b>Tipologia dell'insediamento</b>	<b>Edificio singolo</b> <input checked="" type="checkbox"/>	<b>Parte di una corte originale</b> <input type="checkbox"/>	<b>Parte di una corte modificata</b> <input type="checkbox"/>
------------------------------------	--	---	--

<b>Accessibilità</b>	<b>Strada provinciale o comunale</b> <input checked="" type="checkbox"/>	<b>Strada privata asfaltata</b> <input type="checkbox"/>	<b>Strada privata non asfaltata</b> <input type="checkbox"/>
----------------------	---	---	---

**Note: Fabbricato di servizio all'agricoltura, di pertinenza della casa di cui alla scheda n. 251.**

<b>Categoria d'intervento</b>	<b>D.Lgs. 42/04</b> <input type="checkbox"/>	<b>RS</b> <input type="checkbox"/>	<b>RCA</b> <input type="checkbox"/>	<b>RCB</b> <input checked="" type="checkbox"/>	<b>RCC</b> <input type="checkbox"/>
-------------------------------	---	---------------------------------------	--	---	--



Comune **SAN GIOVANNI IN PERSICETO**  
Indirizzo **Via Castagnolo 134/a**  
Rif. catastali **F. 124 mapp. B**  
Toponimo **CATASTO GREGORIANO  
IGM 1893**

Tipologia **EDIFICIO SPECIALISTICO**  
Epoca di costruzione **ante 1835**  
El. arch/dec di pregio

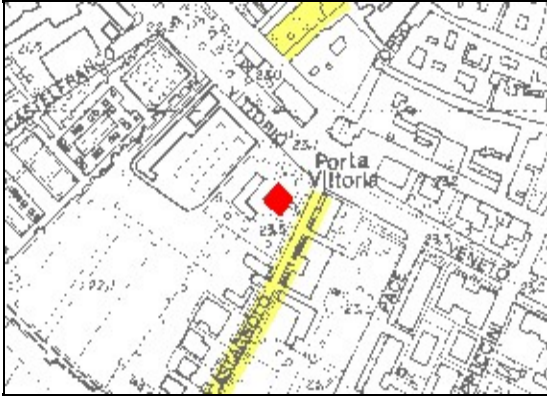
<b>Stato di conservazione dei caratteri originali</b>	<b>Conservato</b> <input checked="" type="checkbox"/>	<b>Parzialmente modificato</b> <input type="checkbox"/>
---	--	--

<b>Tipologia dell'insediamento</b>	<b>Edificio singolo</b> <input checked="" type="checkbox"/>	<b>Parte di una corte originale</b> <input type="checkbox"/>	<b>Parte di una corte modificata</b> <input type="checkbox"/>
------------------------------------	--	---	--

<b>Accessibilità</b>	<b>Strada provinciale o comunale</b> <input checked="" type="checkbox"/>	<b>Strada privata asfaltata</b> <input type="checkbox"/>	<b>Strada privata non asfaltata</b> <input type="checkbox"/>
----------------------	---	---	---

**Note: Cimitero di Castagnolo.**

<b>Categoria d'intervento</b>	<b>D.Lgs. 42/04</b> <input type="checkbox"/>	<b>RS</b> <input type="checkbox"/>	<b>RCA</b> <input checked="" type="checkbox"/>	<b>RCB</b> <input type="checkbox"/>	<b>RCC</b> <input type="checkbox"/>
-------------------------------	---	---------------------------------------	---	--	--



Comune **SAN GIOVANNI IN PERSICETO**  
Indirizzo **Circonvallazione Vittorio Veneto, 37**  
Rif. catastali **F. 79 mapp. 195**  
Toponimo **CATASTO GREGORIANO**  
**IGM 1893**

Tipologia **CASA CIVILE**  
Epoca di costruzione **ante 1835**  
El. arch/dec di pregio

<b>Stato di conservazione dei caratteri originali</b>	<b>Conservato</b> <input type="checkbox"/>	<b>Parzialmente modificato</b> <input checked="" type="checkbox"/>
---	---	---

<b>Tipologia dell'insediamento</b>	<b>Edificio singolo</b> <input checked="" type="checkbox"/>	<b>Parte di una corte originale</b> <input type="checkbox"/>	<b>Parte di una corte modificata</b> <input type="checkbox"/>
------------------------------------	--	---	--

<b>Accessibilità</b>	<b>Strada provinciale o comunale</b> <input checked="" type="checkbox"/>	<b>Strada privata asfaltata</b> <input type="checkbox"/>	<b>Strada privata non asfaltata</b> <input type="checkbox"/>
----------------------	---	---	---

**Note:** Civile abitazione di impianto novecentesco.

<b>Categoria d'intervento</b>	<b>D.Lgs. 42/04</b> <input type="checkbox"/>	<b>RS</b> <input type="checkbox"/>	<b>RCA</b> <input type="checkbox"/>	<b>RCB</b> <input checked="" type="checkbox"/>	<b>RCC</b> <input type="checkbox"/>
-------------------------------	---	---------------------------------------	--	---	--





Comune **SAN GIOVANNI IN PERSICETO**  
Indirizzo **Corso Italia, 56,58,60**  
Rif. catastali **F. 80 mapp. 565**  
Toponimo **CATASTO GREGORIANO**  
**IGM 1893**

**Edificio soggetto a tutela ai sensi del D. Lgs. 42/2004**

Tipologia **EDIFICIO SPECIALISTICO**

Epoca di costruzione **ante 1835**

El. arch/dec di pregio

<b>Stato di conservazione dei caratteri originali</b>	<b>Conservato</b> <input checked="" type="checkbox"/>	<b>Parzialmente modificato</b> <input type="checkbox"/>
---	--	--

<b>Tipologia dell'insediamento</b>	<b>Edificio singolo</b> <input checked="" type="checkbox"/>	<b>Parte di una corte originale</b> <input type="checkbox"/>	<b>Parte di una corte modificata</b> <input type="checkbox"/>
------------------------------------	--	---	--

<b>Accessibilità</b>	<b>Strada provinciale o comunale</b> <input checked="" type="checkbox"/>	<b>Strada privata asfaltata</b> <input type="checkbox"/>	<b>Strada privata non asfaltata</b> <input type="checkbox"/>
----------------------	---	---	---

**Note:** Ex farmacia comunale. Nel Settecento adibito a civile abitazione. La facciata principale è stata rimaneggiata all'epoca della rettificazione dell'attuale Corso Italia, attuata negli anni dal 1807 al 1813.

<b>Categoria d'intervento</b>	<b>D.Lgs. 42/04</b> <input checked="" type="checkbox"/>	<b>RS</b> <input type="checkbox"/>	<b>RCA</b> <input type="checkbox"/>	<b>RCB</b> <input type="checkbox"/>	<b>RCC</b> <input type="checkbox"/>
-------------------------------	--	---------------------------------------	--	--	--



Comune **SAN GIOVANNI IN PERSICETO**  
Indirizzo **Via Dei Frati 13/a**  
Rif. catastali **F. 80 mapp. 287**  
Toponimo **CATASTO GREGORIANO**  
**IGM 1893**

**Edificio soggetto a tutela ai sensi del D. Lgs. 42/2004**

Tipologia **CASA CIVILE**

Epoca di costruzione **post 1835**

El. arch/dec di pregio

<b>Stato di conservazione dei caratteri originali</b>	<b>Conservato</b> <input checked="" type="checkbox"/>	<b>Parzialmente modificato</b> <input type="checkbox"/>
---	--	--

<b>Tipologia dell'insediamento</b>	<b>Edificio singolo</b> <input checked="" type="checkbox"/>	<b>Parte di una corte originale</b> <input type="checkbox"/>	<b>Parte di una corte modificata</b> <input type="checkbox"/>
------------------------------------	--	---	--

<b>Accessibilità</b>	<b>Strada provinciale o comunale</b> <input checked="" type="checkbox"/>	<b>Strada privata asfaltata</b> <input type="checkbox"/>	<b>Strada privata non asfaltata</b> <input type="checkbox"/>
----------------------	---	---	---

**Note:** Risale ai primi anni del '900. Le due porte d'accesso, entrambe con sopra luce a tutto sesto, danno l'una su Via XX Settembre e l'altra su via Pio IX, all'interno del cortile.

<b>Categoria d'intervento</b>	<b>D.Lgs. 42/04</b> <input checked="" type="checkbox"/>	<b>RS</b> <input type="checkbox"/>	<b>RCA</b> <input type="checkbox"/>	<b>RCB</b> <input type="checkbox"/>	<b>RCC</b> <input type="checkbox"/>
-------------------------------	--	---------------------------------------	--	--	--



Comune **SAN GIOVANNI IN PERSICETO**  
Indirizzo **Via XX Settembre, 16a**  
Rif. catastali **F. 80 mapp. 552**  
Toponimo **CATASTO GREGORIANO**  
**IGM 1893**

**Edificio soggetto a tutela ai sensi del D. Lgs. 42/2004**

Tipologia **CASA CIVILE**

Epoca di costruzione **post 1835**

El. arch/dec di pregio

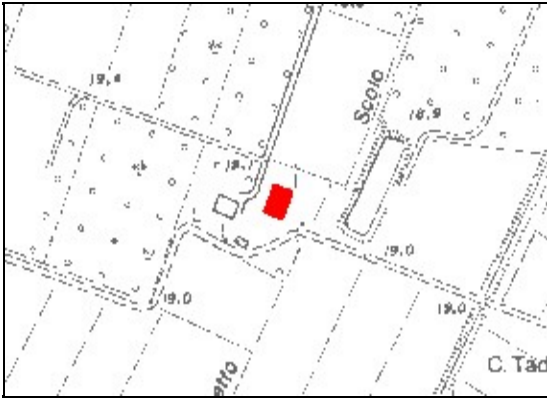
Stato di conservazione dei caratteri originali	Conservato	Parzialmente modificato
	<input checked="" type="checkbox"/>	<input type="checkbox"/>

Tipologia dell'insediamento	Edificio singolo	Parte di una corte originale	Parte di una corte modificata
	<input checked="" type="checkbox"/>	<input type="checkbox"/>	<input type="checkbox"/>

Accessibilità	Strada provinciale o comunale	Strada privata asfaltata	Strada privata non asfaltata
	<input checked="" type="checkbox"/>	<input type="checkbox"/>	<input type="checkbox"/>

Nota: Fabbricato di connessione dei civici 16 e 18, a livello del piano terreno, aggiunto posteriormente rispetto agli edifici stessi.

Categoria d'intervento	D.Lgs. 42/04	RS	RCA	RCB	RCC
	<input checked="" type="checkbox"/>	<input type="checkbox"/>	<input type="checkbox"/>	<input type="checkbox"/>	<input type="checkbox"/>



Comune **SAN GIOVANNI IN PERSICETO**  
Indirizzo **Via Mussolina 7/A**  
Rif. catastali **F. 31 mapp. 14**  
Toponimo **CATASTO GREGORIANO**  
**IGM 1893**

Tipologia **STALLA/FIENILE**  
Epoca di costruzione **ante 1835**  
El. arch/dec di pregio

Stato di conservazione dei caratteri originali	Conservato	Parzialmente modificato
	<input checked="" type="checkbox"/>	<input type="checkbox"/>

Tipologia dell'insediamento	Edificio singolo	Parte di una corte originale	Parte di una corte modificata
	<input type="checkbox"/>	<input checked="" type="checkbox"/>	<input type="checkbox"/>

Accessibilità	Strada provinciale o comunale	Strada privata asfaltata	Strada privata non asfaltata
	<input type="checkbox"/>	<input type="checkbox"/>	<input checked="" type="checkbox"/>

Note: Edificio di servizio agricolo di pertinenza di una casa colonica modificata. Edificio di forma rettangolare con una parte dedicata alla stalla ed una solo porticata adibita a barchessa.

Categoria d'intervento	D.Lgs. 42/04	RS	RCA	RCB	RCC
	<input type="checkbox"/>	<input type="checkbox"/>	<input type="checkbox"/>	<input type="checkbox"/>	<input checked="" type="checkbox"/>



Comune **SAN GIOVANNI IN PERSICETO**  
Indirizzo **Via Budrie 46/A**  
Rif. catastali **F. 115 mapp. 125**  
Toponimo **CATASTO GREGORIANO  
IGM 1893**

Tipologia **CASA COLONICA A ELEMENTI CONGIUNTI**  
Epoca di costruzione **post 1835**  
El. arch/dec di pregio

Stato di conservazione dei caratteri originali	Conservato	Parzialmente modificato
	<input checked="" type="checkbox"/>	<input type="checkbox"/>

Tipologia dell'insediamento	Edificio singolo	Parte di una corte originale	Parte di una corte modificata
	<input checked="" type="checkbox"/>	<input type="checkbox"/>	<input type="checkbox"/>

Accessibilità	Strada provinciale o comunale	Strada privata asfaltata	Strada privata non asfaltata
	<input type="checkbox"/>	<input type="checkbox"/>	<input checked="" type="checkbox"/>

Note: edificio colonico ad elementi congiunti, con tetto parzialmente crollato sul fienile. Portone d'ingresso con arco a tutto sesto. Gelosie sul prospetto principale.

Categoria d'intervento	D.Lgs. 42/04	RS	RCA	RCB	RCC
	<input type="checkbox"/>	<input type="checkbox"/>	<input type="checkbox"/>	<input type="checkbox"/>	<input checked="" type="checkbox"/>





Comune **SAN GIOVANNI IN PERSICETO**  
Indirizzo **Circonvall. Liberazione**  
Rif. catastali **F. 71 mapp. 165**  
Toponimo **CATASTO GREGORIANO**  
**IGM 1893**

Tipologia **EDIFICIO SPECIALISTICO**  
Epoca di costruzione **post 1835**  
El. arch/dec di pregio

Stato di conservazione dei caratteri originali	Conservato	Parzialmente modificato
	<input checked="" type="checkbox"/>	<input type="checkbox"/>

Tipologia dell'insediamento	Edificio singolo	Parte di una corte originale	Parte di una corte modificata
	<input checked="" type="checkbox"/>	<input type="checkbox"/>	<input type="checkbox"/>

Accessibilità	Strada provinciale o comunale	Strada privata asfaltata	Strada privata non asfaltata
	<input checked="" type="checkbox"/>	<input type="checkbox"/>	<input type="checkbox"/>

Note: Tribuna dello stadio Ungarelli.

Categoria d'intervento	D.Lgs. 42/04	RS	RCA	RCB	RCC
	<input type="checkbox"/>	<input type="checkbox"/>	<input type="checkbox"/>	<input checked="" type="checkbox"/>	<input type="checkbox"/>